



Biuletyn nr 45/18
2 lipca 2018r.

SPIS TREŚCI

1. Porządek XLVI sesji Rady Miejskiej w Chojnicach	1
2. Informacja o realizacji uchwał i wniosków podjętych na XLV sesji Rady Miejskiej	2
3. Projekt uchwały w sprawie zmian w budżecie miasta Chojnice na 2018 r.	4
4. Projekt uchwały w sprawie zmiany wieloletniej prognozy finansowej	17
5. Projekt uchwały w sprawie zatwierdzenia Aneksu nr 1 z dnia 30.04.2018 r. do Porozumienia – umowy partnerskiej nr PRiWZ.032.10.2016 z dnia 23.06.2016 r.	35
6. Projekt uchwały w sprawie maksymalnej liczby zezwoleń na sprzedaż napojów alkoholowych na terenie miasta Chojnice	39
7. Projekt uchwały w sprawie zasad usytuowania na terenie miasta Chojnice miejsc sprzedaży i podawania napojów alkoholowych	41
8. Projekt uchwały w sprawie uchylenia Uchwały Nr XXXII/340/97 Rady Miejskiej w Chojnicach z dnia 6 października 1997 roku w sprawie zakazu spożywania napojów alkoholowych w niektórych miejscach na terenie miasta Chojnice	43
9. Projekt uchwały w sprawie przekazania do zaopiniowania organowi regulacyjnemu regulaminu dostarczania wody i odprowadzania ścieków	45
10. Projekt uchwały w sprawie nadania nazwy ulicy	53
11. Projekt uchwały w sprawie nadania nazwy ulicy	56
12. Projekt uchwały w sprawie uchwalenia miejscowego planu zagospodarowania przestrzennego terenu pomiędzy ulicami Człuchowską i Bytowską w Chojnicach	59
13. Projekt uchwały w sprawie miejscowego planu zagospodarowania przestrzennego terenu w rejonie ulicy Angowickiej w Chojnicach	72
14. Projekt uchwały w sprawie przystąpienia do sporządzenia miejscowego planu zagospodarowania przestrzennego terenu przy ulicy Bocznej w Chojnicach	83
15. Projekt uchwały w sprawie przystąpienia do sporządzenia miejscowego planu zagospodarowania przestrzennego terenu przy ulicy Zakładowej w Chojnicach	85
16. Projekt uchwały w sprawie przystąpienia do sporządzenia miejscowego planu zagospodarowania przestrzennego terenu przy ulicy Leśnej w Chojnicach	87
17. Projekt uchwały w sprawie zbycia nieruchomości	89
18. Projekt uchwały w sprawie nabycia nieruchomości	90
19. Projekt uchwały w sprawie zmiany Uchwały Nr XXVI/279/12 Rady Miejskiej w Chojnicach z dnia 26 listopada 2012r. w sprawie przyznania pierwszeństwa w nabyciu nieruchomości	91
20. Projekt uchwały w sprawie wynagrodzenia Burmistrza Miasta Chojnice	92

Porządek
XLVI sesji Rady Miejskiej w Chojnicach
w dniu 2 lipca 2018 r. godz. 10⁰⁰

1. Otwarcie sesji
 - a) stwierdzenie quorum,
 - b) wnioski do porządku obrad.
2. Przyjęcie protokołu XLV sesji Rady Miejskiej w Chojnicach.
3. Powołanie Sekretarza sesji i Komisji Wnioskowej.
4. Informacja Przewodniczącego Rady Miejskiej o działaniach podejmowanych w okresie między-sesyjnym.
5. Sprawozdanie Burmistrza Miasta z prac w okresie między sesjami.
6. Informacja o realizacji uchwał i wniosków podjętych na XLV sesji Rady Miejskiej.
7. Przedłożenie przez Przewodniczących Komisji wniosków i opinii podjętych w okresie między-sesyjnym.
8. Ustosunkowanie się do wniosków Komisji.
9. Projekt uchwały w sprawie zmian w budżecie miasta Chojnice na 2018 r.
10. Projekt uchwały w sprawie zmiany wieloletniej prognozy finansowej.
11. Projekt uchwały w sprawie zatwierdzenia Aneksu nr 1 z dnia 30.04.2018 r. do Porozumienia – umowy partnerskiej nr PRiWZ.032.10.2016 z dnia 23.06.2016 r.
12. Projekt uchwały w sprawie maksymalnej liczby zezwoleń na sprzedaż napojów alkoholowych na terenie miasta Chojnice.
13. Projekt uchwały w sprawie zasad usytuowania na terenie miasta Chojnice miejsc sprzedaży i podawania napojów alkoholowych.
14. Projekt uchwały w sprawie uchylenia Uchwały Nr XXXII/340/97 Rady Miejskiej w Chojnicach z dnia 6 października 1997 roku w sprawie zakazu spożywania napojów alkoholowych w niektórych miejscach na terenie miasta Chojnice.
15. Projekt uchwały w sprawie przekazania do zaopiniowania organowi regulacyjnemu regulaminu dostarczania wody i odprowadzania ścieków.
16. Projekt uchwały w sprawie nadania nazwy ulicy.
17. Projekt uchwały w sprawie nadania nazwy ulicy.
18. Projekt uchwały w sprawie uchwalenia miejscowego planu zagospodarowania przestrzennego terenu pomiędzy ulicami Człuchowską i Bytowską w Chojnicach.
19. Projekt uchwały w sprawie miejscowego planu zagospodarowania przestrzennego terenu w rejonie ulicy Angowickiej w Chojnicach.
20. Projekt uchwały w sprawie przystąpienia do sporządzenia miejscowego planu zagospodarowania przestrzennego terenu przy ulicy Bocznej w Chojnicach.
21. Projekt uchwały w sprawie przystąpienia do sporządzenia miejscowego planu zagospodarowania przestrzennego terenu przy ulicy Zakładowej w Chojnicach.
22. Projekt uchwały w sprawie przystąpienia do sporządzenia miejscowego planu zagospodarowania przestrzennego terenu przy ulicy Leśnej w Chojnicach.
23. Projekt uchwały w sprawie zbycia nieruchomości.
24. Projekt uchwały w sprawie nabycia nieruchomości.
25. Projekt uchwały w sprawie zmiany Uchwały Nr XXVI/279/12 Rady Miejskiej w Chojnicach z dnia 26 listopada 2012r. w sprawie przyznania pierwszeństwa w nabyciu nieruchomości.
26. Projekt uchwały w sprawie wynagrodzenia Burmistrza Miasta Chojnice.
27. Głosowanie wniosków.
28. Interpelacje i zapytania radnych.
29. Odpowiedzi na interpelacje i zapytania radnych.
30. Wolne wnioski i oświadczenia klubowe.
31. Zakończenie XLVI sesji Rady Miejskiej w Chojnicach.

I N F O R M A C J A
o realizacji uchwał i wniosków podjętych na XLV sesji Rady Miejskiej
w Chojnicach odbytej w dniu 11 czerwca 2018 r.

Podczas XLV sesji podjęto 17 uchwał, tj.:

1. **Uchwała Nr XLV/517/18** w/s zatwierdzenia sprawozdania finansowego za 2017r.– *sprawozdanie finansowe zatwierdzono.*
2. **Uchwała Nr XLV/518/18** w/s udzielenia Burmistrzowi Miasta Chojnice absolutorium z tytułu wykonania budżetu za rok 2017 – *absolutorium udzielono. Uchwałę przesłano do redakcji Dziennika Urzędowego Województwa Pomorskiego celem ogłoszenia.*
3. **Uchwała Nr XLV/519/18** w/s udzielenia pomocy finansowej na rzecz Powiatu Chojnickiego – *uchwała w trakcie realizacji.*
4. **Uchwała Nr XLV/520/18** w/s zmian w budżecie miasta Chojnice na 2018 r. – *dokonano stosownych zmian po stronie dochodów, wydatków i wydatków majątkowych budżetu na rok 2018.*
5. **Uchwała Nr XLV/521/18** w/s zmiany wieloletniej prognozy finansowej– *dokonano stosownej zmiany po stronie dochodów i wydatków zgodnie ze zmianami uchwały budżetowej na rok 2018.*
6. **Uchwała Nr XLV/522/18** w/s nadania tytułu Honorowego Obywatelstwa Miasta Chojnice – *tytuł Honorowego Obywatelstwa Miasta Chojnice nadano Pani Helenie Pietruch-Stoltmann.*
7. **Uchwała Nr XLV/523/18** w/s nadania tytułu Honorowego Obywatelstwa Miasta Chojnice – *tytuł Honorowego Obywatelstwa Miasta Chojnice nadano Panu Leonowi Stoltmann.*
8. **Uchwała Nr XLV/524/18** zmieniająca Uchwałę Nr XXXV/368/13 Rady Miejskiej w Chojnicach z dnia 9 września 2013r. w sprawie regulaminu dostarczania wody i odprowadzania ścieków na terenie miasta Chojnice – *stosownej zmiany dokonano. Uchwałę przesłano do redakcji Dziennika Urzędowego Województwa Pomorskiego celem ogłoszenia.*
9. **Uchwała Nr XLV/525/18** zmieniająca Uchwałę Nr XXI/220/16 Rady Miejskiej w Chojnicach z dnia 13 czerwca 2016r. w sprawie określenia przystanków komunikacyjnych na terenie Gminy Miejskiej Chojnice oraz warunków i zasad korzystania z tych przystanków – *stosownej zmiany dokonano. Uchwałę przesłano do redakcji Dziennika Urzędowego Województwa Pomorskiego celem ogłoszenia.*
10. **Uchwała Nr XLV/526/18** w/s zbycia lokalu niemieszkalnego (garażu) i oddania w użytkowanie wieczyste udziału w gruncie – *uchwała w trakcie realizacji przez Wydział Gospodarowania Nieruchomościami.*
11. **Uchwała Nr XLV/527/18** w/s przyznania dzierżawcy lokalu niemieszkalnego (garażu) pierwszeństwa w jego nabyciu – *uchwała w trakcie realizacji przez Wydział Gospodarowania Nieruchomościami.*
12. **Uchwała Nr XLV/528/18** w/s zbycia nieruchomości – *uchwała w trakcie realizacji przez Wydział Gospodarowania Nieruchomościami.*
13. **Uchwała Nr XLV/529/18** w/s zbycia nieruchomości – *uchwała w trakcie realizacji przez Wydział Gospodarowania Nieruchomościami.*

14. **Uchwała Nr XLV/530/18** w/s zbycia nieruchomości – *uchwała w trakcie realizacji przez Wydział Gospodarowania Nieruchomościami.*
15. **Uchwała Nr XLV/531/18** w/s zbycia nieruchomości – *uchwała w trakcie realizacji przez Wydział Gospodarowania Nieruchomościami.*
16. **Uchwała Nr XLV/532/18** w/s ustalenia dopłaty do taryfy za zbiorową dostawę wody – *dopłatę do taryfy za zbiorową dostawę wody uchwalono.*
17. **Uchwała Nr XLV/533/18** w/s ustalenia dopłaty do taryfy za zbiorowe odprowadzanie ścieków – *dopłatę do taryfy za zbiorowe odprowadzanie ścieków uchwalono.*

Podczas XLV sesji Rady Miejskiej w Chojnicach nie podjęto żadnych wniosków.

Chojnice, dnia 21 czerwca 2018 r.

Dyrektor Generalny
Sekretarz Miasta

mgr Robert Wajlonis

UCHWAŁA NR XLVI/.../18
RADY MIEJSKIEJ W CHOJNICACH
z dnia 2 lipca 2018 r.

w sprawie zmian w **budżecie** miasta Chojnice na 2018 r.

Na podstawie art. 18 ust. 2 pkt 4 ustawy z dnia 8 marca 1990 r. o samorządzie gminnym (tekst jednolity Dz. U. z 2018 r. poz. 994, poz. 1000) oraz art. 211, art. 212, art. 214, art. 215, art. 217, art. 235, art. 236, art. 237, art. 239 ustawy z dnia 27 sierpnia 2009 r. o finansach publicznych (tekst jednolity Dz. U. z 2017r. poz. 2077, poz. 62, poz. 1000) uchwała się, co następuje:

§ 1. 1. Ustala się dochody w łącznej kwocie	181.683.780,07 zł
z tego:	
1) bieżące w kwocie	151.016.618,07 zł
2) majątkowe w kwocie	30.667.162,00 zł
zgodnie z załączoną do niniejszej uchwały tabelą nr 1.	
2. Ustala się wydatki w łącznej kwocie	214.609.586,57 zł
z tego:	
1) bieżące w kwocie	147.982.100,57 zł
2) majątkowe w kwocie	66.627.486,00 zł
zgodnie z załączoną do niniejszej uchwały tabelą nr 2 i 2a.	
3. Ustala się wydatki majątkowe na 2018 r. w wysokości	66.627.486,00 zł
zgodnie z załącznikiem nr 1.	
§ 2. Ustala się dotacje udzielone z budżetu podmiotom należącym i nienależącym do sektora finansów publicznych w wysokości	19.483.318,00 zł
w tym:	
1) Dotacje podmiotowe w kwocie	15.320.171,00 zł
2) Dotacje celowe w kwocie	4.163.147,00 zł
zgodnie z załącznikami nr 2 i 3	

§ 3. Wykonanie uchwały zleca się Burmistrzowi Miasta Chojnic

§ 4. Uchwała wchodzi w życie z dniem podjęcia.

BURMISTRZ MIASTA
CHOJNICE
Stary Rynek 1
89-600 Chojnice

Przewodniczący
Rady Miejskiej

Opinia prawna

Projekt uchwały odpowiada przepisom prawa. Nie wnoszę uwag.

RADCA PRAWNY
Rogińska
mgr Magdalena Rogińska
BD-1393

Zmiana planu dochodów budżetu na 2018 r.

Tabela nr 1

Uchwała nr XLVII.../18 Rady Miejskiej w Chojnicach z dnia 2 lipca 2018 r.

Dział	Rozdział	Paragraf	Treść	Przed zmianą	Zmiana	Po zmianie
756			Dochody od osób prawnych, od osób fizycznych i od innych jednostek nieposiadających osobowości prawnej oraz wydatki związane z ich poborem	56 225 745,00	200 000,00	56 425 745,00
	75621		Udziały gmin w podatkach stanowiących dochód budżetu państwa	32 563 985,00	200 000,00	32 763 985,00
		0010	Wpływy z podatku dochodowego od osób fizycznych	31 463 985,00	200 000,00	31 663 985,00
Razem:				181 483 780,07	200 000,00	181 683 780,07

Zmiana planu wydatków budżetu na 2018 r.

Tabela nr 2

Uchwała nr XLVII.../18 Rady Miejskiej w Chojnicach z dnia 2 lipca 2018 r.

Dział	Rozdział	Paragraf	Treść	Przed zmianą	Zmiana	Po zmianie		
758	75818		Różne rozliczenia	1 016 373,00	- 50 000,00	966 373,00		
			Rezerwy ogólne i celowe	1 016 373,00	- 50 000,00	966 373,00		
		4810	Rezerwy	528 373,00	- 50 000,00	478 373,00		
801	80101		Oświata i wychowanie	55 050 318,00	- 63 000,00	54 987 318,00		
			Szkoły podstawowe	30 812 768,00	- 63 000,00	30 749 768,00		
		4300	Zakup usług pozostałych	556 113,00	- 63 000,00	493 113,00		
851	85111		Ochrona zdrowia	1 360 671,00	50 000,00	1 410 671,00		
			Szpitala ogólne	0,00	50 000,00	50 000,00		
		6220	Dotacje celowe z budżetu na finansowanie lub dofinansowanie kosztów realizacji inwestycji i zakupów inwestycyjnych innych jednostek sektora finansów publicznych	0,00	50 000,00	50 000,00		
926	92601		Edukacyjna opieka wychowawcza	1 101 424,00	63 000,00	1 164 424,00		
			Świetlice szkolne	923 150,00	20 000,00	943 150,00		
		4010	Wynagrodzenia osobowe pracowników	674 200,00	20 000,00	694 200,00		
			Pomoc materialna dla uczniów o charakterze socjalnym	168 000,00	43 000,00	211 000,00		
		3240	Stypendia dla uczniów	168 000,00	43 000,00	211 000,00		
			Kultura fizyczna	8 604 483,00	200 000,00	8 804 483,00		
			Obiekty sportowe	5 361 593,00	200 000,00	5 561 593,00		
		4150	Dopłaty w spółkach prawa handlowego	1 600 000,00	200 000,00	1 800 000,00		
		Razem:				214 409 586,57	200 000,00	214 609 586,57

Tabela Nr 2a Plan finansowy wydatków budżetu w/g grup na 2018 r.

Dział	Rozdział	Nazwa	z tego:										Wydatki majątkowe	inwestycje i zakupy inwestycyjne	z tego:						
			Plan	Wydatki bieżące			Wydatki jednostek budżetowych,			Wynagrodzenia i składki od nich naliczane					wydatki związane z realizacją ich statutowych zadań;		dotacje na zadania bieżące		świadczenia na rzecz osób fizycznych;		wydatki na programy finansowane z udziałem środków, o których mowa w art. 5 ust. 1 pkt 2 i 3
1	2	4	5	6	7	8	9	10	11	12	13	14	15	16	17	18					
758		Różne rozliczenia	przed zmianą	1 016 373,00	528 373,00	528 373,00	0,00	528 373,00	0,00	0,00	0,00	0,00	0,00	488 000,00	488 000,00	0,00	0,00				
			zmniejszenie	-50 000,00	-50 000,00	-50 000,00	0,00	-50 000,00	0,00	0,00	0,00	0,00	0,00	0,00	0,00	0,00	0,00	0,00			
75818		Rezerwy ogólne i celowe	po zmianach	966 373,00	478 373,00	478 373,00	0,00	478 373,00	0,00	0,00	0,00	0,00	0,00	488 000,00	488 000,00	0,00	0,00				
			przed zmianą	1 016 373,00	528 373,00	528 373,00	0,00	528 373,00	0,00	0,00	0,00	0,00	0,00	0,00	488 000,00	488 000,00	0,00	0,00			
801		Oświatła i wychowanie	zmniejszenie	-50 000,00	-50 000,00	-50 000,00	0,00	-50 000,00	0,00	0,00	0,00	0,00	0,00	0,00	0,00	0,00	0,00				
			po zmianach	966 373,00	478 373,00	478 373,00	0,00	478 373,00	0,00	0,00	0,00	0,00	0,00	0,00	488 000,00	488 000,00	0,00	0,00			
80101		Szkoly podstawowe	przed zmianą	55 050 318,00	48 754 369,00	36 869 549,00	30 998 258,00	5 871 291,00	11 503 271,00	99 815,00	281 634,00	0,00	0,00	488 000,00	488 000,00	0,00	0,00				
			zmniejszenie	-63 000,00	-63 000,00	-63 000,00	0,00	-63 000,00	0,00	0,00	0,00	0,00	0,00	0,00	6 295 949,00	6 295 949,00	3 051 949,00	0,00			
80101		Szkoly podstawowe	po zmianach	54 987 318,00	48 691 369,00	36 806 549,00	30 998 258,00	5 808 291,00	11 503 271,00	99 815,00	281 634,00	0,00	0,00	488 000,00	488 000,00	0,00	0,00				
			przed zmianą	30 812 768,00	24 516 819,00	22 571 518,00	19 647 762,00	2 923 756,00	1 874 261,00	71 040,00	0,00	0,00	0,00	0,00	6 295 949,00	6 295 949,00	3 051 949,00	0,00			
85111		Szpitala ogólne	zmniejszenie	-63 000,00	-63 000,00	-63 000,00	0,00	-63 000,00	0,00	0,00	0,00	0,00	0,00	0,00	0,00	0,00	0,00				
			po zmianach	30 749 768,00	24 453 819,00	22 508 518,00	19 647 762,00	2 860 756,00	1 874 261,00	71 040,00	0,00	0,00	0,00	0,00	6 295 949,00	6 295 949,00	3 051 949,00	0,00			
854		Edukacyjna opieka wychowawcza	przed zmianą	1 360 871,00	1 360 871,00	1 120 871,00	791 900,00	328 971,00	239 000,00	800,00	0,00	0,00	0,00	50 000,00	50 000,00	0,00	0,00				
			zmniejszenie	50 000,00	50 000,00	50 000,00	0,00	50 000,00	0,00	0,00	0,00	0,00	0,00	0,00	50 000,00	50 000,00	0,00	0,00			
85401		Świetlice szkolne	po zmianach	1 410 871,00	1 360 871,00	1 120 871,00	791 900,00	328 971,00	239 000,00	800,00	0,00	0,00	0,00	50 000,00	50 000,00	0,00	0,00				
			przed zmianą	0,00	0,00	0,00	0,00	0,00	0,00	0,00	0,00	0,00	0,00	0,00	0,00	0,00	0,00				
85415		Pomoc materialna dla uczniów o charakterze socjalnym	zmniejszenie	63 000,00	63 000,00	20 000,00	20 000,00	0,00	0,00	0,00	0,00	0,00	0,00	0,00	0,00	0,00	0,00				
			po zmianach	1 164 424,00	1 164 424,00	947 624,00	887 780,00	59 844,00	5 000,00	211 800,00	0,00	0,00	0,00	0,00	0,00	0,00	0,00	0,00			
926		Kultura fizyczna	przed zmianą	923 150,00	923 150,00	922 350,00	867 780,00	54 570,00	0,00	0,00	0,00	0,00	0,00	4 750 683,00	4 750 683,00	30 693,00	0,00				
			zmniejszenie	0,00	0,00	0,00	0,00	0,00	0,00	0,00	0,00	0,00	0,00	0,00	0,00	0,00	0,00				
92601		Obiekty sportowe	po zmianach	923 150,00	923 150,00	922 350,00	867 780,00	54 570,00	0,00	0,00	0,00	0,00	0,00	4 750 683,00	4 750 683,00	30 693,00	0,00				
			przed zmianą	20 000,00	20 000,00	20 000,00	20 000,00	0,00	0,00	0,00	0,00	0,00	0,00	0,00	0,00	0,00	0,00				

Załącznik nr 1
do Uchwały XLVI/.../18 Rady Miejskiej
w Chojnicach z dnia 02 lipca 2018 r.

Zadania inwestycyjne planowane do realizacji w 2018 r.

Lp.	Dział	Rozdział	§	Nazwa zadania inwestycyjnego	Łączne koszty finansowe	Nakłady poniesione w latach ubiegłych	rok budżetowy 2018 (9+10+11+12)	Planowane wydatki z tego źródła finansowania				Jednostka organizacyjna realizująca program lub koordynująca wykonanie programu
								dochody własne jst	kredyty i pożyczki	środki pochodzące z innych źródeł	środki wymienione w art. 5 ust. 1 pkt. 2 i 3 u.f.p.	
1	2	3	4	5	6	7	8	9	10	11	12	13
1	600	60013	6300	Pomoc finansowa dla Samorządu Województwa Pomorskiego na wykonanie "Dokumentacji projektowej budowy zachodniego obejścia drogowego miasta Chojnice"	655 590	132 225,00	523 365	523 365				UM
2	600	60016	6050	Budowa ul. Staszica i M. Curie Skłodowskiej	1 342 000	1 226 999,62	115 000	115 000				UM
3	600	60016	6050	Budowa ul. Prusa wraz z oświetleniem i kanalizacją deszczową	511 626	58 625,68	453 000	453 000				UM
4	600	60016	6050	Przebudowa ul. Niemcewicza, Tuwima, odcinka Konopnickiej wraz z odwodnieniem i oświetleniem	2 589 636	2 109 635,61	480 000	480 000				UM
5	600	60016	6050	Budowa dróg na terenie działek "Metalowiec"	397 290	89 790,00	307 500	307 500				UM
6	600	60016	6050	Budowa ulic: Morełowa, Truskawkowa	3 510 000		3 510 000	3 510 000				UM
7	600	60016	6050	Budowa ul. Czereśniowej i Winogronowej wraz z infrastrukturą towarzyszącą	7 000		7 000	7 000				UM
8	600	60016	6050	Budowa ulicy Krasickiego w Chojnicach	35 000		35 000	35 000				UM

9	600	60016	6050	Dokumentacja techniczna przebudowy ul. Grunowo	70 000	70 000	70 000	70 000				UM
10	600	60016	6050	Poprawa bezpieczeństwa na przejściach dla pieszych w Chojnicach	300 000	300 000	300 000	300 000				UM
11	600	60016	6050	Projekt i realizacja ul. Podlesie	200 000	200 000	200 000	200 000				UM
12	600	60016	6050	Wykonanie dróg z płyt betonowych	300 000	300 000	300 000	300 000				UM
13	600	60016	6050	Projekt koncepcji drogowej z odwodnieniem przy ul. Widokowej	10 000	10 000	10 000	10 000				UM
14	600	60016	6050	Utwardzenie płytą drogową łącznika między ul. Przybosia a ul. Brzechwy	31 670	4 920,00	26 750	26 750				UM
15	600	60016	6059	Budowa ul. Subisława na odcinku do ul. Towarowej	1 505 936	5 266,58	182 906	131 225		51 681		UM
			6057		1 505 361	9 616,42	333 973	333 973			333 973	UM
16	700	70005	6059	Utworzenie transportowego węzła integrującego wraz ze ścieżkami pieszo-rowerowymi w Chojnicach	9 055 477	305 306,08	3 101 201	3 101 201				UM
			6057		24 286 415	1 418 133,92	6 279 605	6 279 605			6 279 605	UM
17	700	70005	6629	Poprawa efektywności energetycznej oraz rozwój OZE w Chojnicko-Człuchowskim MOF - Termomodernizacja budynków użyteczności publicznej - Termomodernizacja wraz z przebudową Chojnickiego Centrum Kultury	1 933	1 240,11	693	693				UM
			6059		17 499 069	4 599 068,84	12 900 000	12 900 000				UM
18	700	70005	6057	Zakup nieruchomości	3 561 501	2 061 501,25	1 500 000	1 500 000			1 500 000	UM
19	710	71035	6060	Zakup nieruchomości	500 000		500 000	500 000				UM
			6050	Remont ogrodzenia cmentarza Ofiar Terroru	87 690	21 689,58	66 000	66 000				UM
20	710	71095	6059	Budowa obiektu przy ul. Dworcowej na cele społeczne wraz z zagospodarowaniem otoczenia	642 726	6 572,35	121 593	87 801		33 792		UM
			6057		710 720	12 000,65	218 367	218 367			218 367	UM

21	750	75023	6050	Modernizacja pomieszczenia serwerowni i kancelarii materiałów niejawnych	40 000	40 000	40 000	40 000		UM
22	750	75023	6060	Zakup sprzętu komputerowego	100 000	100 000	100 000	100 000		UM
23	754	75404	6170	Dofinansowanie zakupu pojazdu oznakowanego dla Policji	42 500	42 500	42 500	42 500		UM
24	754	75410	6170	Pomoc finansowa dla Komendy Wojewódzkiej PSP na zakup lekkiego samochodu rozpoznawczo-ratowniczego typu pick-up SLRR	25 000	25 000	25 000	25 000		UM
25	754	75412	6230	Dotacja na zakup średniego uterenowionego samochodu pożarniczego GBA dla OSP w Chojnicach	435 000	435 000	435 000	435 000		UM
26	754	75416	6050	Modernizacja systemu monitoringu miejskiego	49 150	34 150,00	15 000	15 000		UM
27	758	75818	6800	Rezerwa celowa na zadania inwestycyjne w ramach budżetu obywatelskiego	488 000	488 000	488 000	488 000		UM
			6629	Poprawa efektywności energetycznej oraz rozwój OZE w Chojnicko-Człuchowskim MOF - Termomodernizacja budynków użyteczności publicznej - Termomodernizacja wraz z przebudową budynków Szkoły Podstawowej Nr 3	1 933	1 240,11	693	693		
28	801	80101	6059		1 230 459	52 787,50	1 177 671	1 177 671		
			6057	1 873 585	1 873 585	1 873 585	1 873 585	1 873 585		UM
29	801	80101	6050	Rozbudowa kompleksu budynków Szkoły Podst. Nr 3	3 266 773	22 773,00	3 244 000	3 244 000		UM
30	851	85111	6220	Specjalistycznego im. J.K. Łukowicza w Chojnicach "Poprawa efektywności systemu opieki	50 000	50 000	50 000	50 000		UM
31	855	85505	6050	Modernizacja pomieszczeń Żłobka Miejskiego	27 294	27 294	27 294	27 294		UM
			6059		26 422 544	738 409,87	6 309 864	6 309 864		UM

32	900	90001	6629 6057	P-oprawa gospodarki wodami opadowymi i roztopowymi na terenie MOF Chojnice-Człuchów	252 137,00	13 821 645	0							13 821 645	UM
33	900	90001	6050	Modernizacja kolektora deszczowego na odcinku od ul. Subisława do ul. Drzymały	1 722 721,78										UM
34	900	90001	6050	Budowa kolektora tłoczego kanalizacji deszczowej - Pawłówko			309 800						309 800		UM
35	900	90002	6230	Dotacja na usuwanie pokryć dachowych zawierających azbest			25 000						25 000		UM
36	900	90004	6050	Wymiana okien w budynku przy ul. Świętopielka			12 000						12 000		UM
37	900	90005	6050	Wykonanie instalacji fotowoltaicznej na budynkach mieszkalnych w mieście Chojnice			100 000						100 000		UM
38	900	90005	6230	Modernizacja źródeł energii cieplnej na terenie Gminy Miejskiej Chojnice			282 180				WFOS IGW		282 180	222 180	UM
39	900	90095	6059 6057	Kompleksowe zagospodarowanie przestrzeni Wzgórze Ewangelickiego w Chojnicach			731 040		5 266,58			181 561	130 260	51 301	UM
40	900	90095	6050	Budowa ciągu pieszo-rowero-wego od okolic pomnika upamiętn. zwycięstwo nad Krzyżakami, w kierunku ul. Prochowej, w Parku 1000 - Leclia w Chojnicach			1 330 330		9 616,42			331 516	330 000	331 516	UM
41	900	90095	6050	Budowa Otwartych Stref Aktywności			350 910		20 910,00				330 000		UM
42	900	90095	6050	Modernizacja targowiska przy ul. Młodzieżowej			136 009					136 009	136 009		UM
43	900	90095	6050	Zakup parkometrów			70 000					70 000	70 000		UM
44	900	90095	6059 6057	Przebudowa targowiska miejskiego przy ul. Angowickiej w Chojnicach - II etap			45 000					45 000	45 000		UM
45	900	90095	6050	Zagospodarowanie i adaptacja Fosi Miejskiej wraz z murami obronnymi na cele ścieżki kulturowej w mieście Chojnice			632 219		20 440,02			305 890	305 890		UM
							588 221					294 110		294 110	UM
							302 136		152 135,72			150 000	150 000		UM

46	900	90095	6060	Wyposażenie placów zabaw	52 000		52 000	52 000						UM
			6029	Poprawa efektywności energetycznej oraz rozwój OZE w Chojnicko - Człuchowskim MOF -	1 933	1 240,11	693	693						
			6059	Termomodernizacja budynków użyteczności publicznej -	503 079	473 078,84	30 000	30 000						
47	926	92601	6057	Rozbudowa i przebudowa wraz z termomodernizacją obiektów na stadionie CHKS Kolejarz	323 514	323 513,86	0	0					0	UM
48	926	92601	6050	Przebudowa stadionu miejskiego przy ul. Mickiewicza	3 140 208	210 207,58	2 930 000	2 930 000						UM
49	926	92601	6050	Projekt boiska wielofunkcyjnego na osiedlu Budowlanych	20 000		20 000	20 000						UM
50	926	92695	6050	Budowa boisk i bieżni lekkoatletycznej przy Szkole Podstawowej nr 5	2 520 236	750 245,81	1 769 990	1 204 044	FRKF		565 946			UM
Ogółem					155 413 343,89	16 853 465,89	66 627 486	41 049 785	0	0	924 900	24 652 801	0	

PRG., - Program rozwoju gminnych i powiatowych inwestycji drogowych na lata 2016 - 2019

PCh - Powiat Chojnice

WF - Wojewódzki Fundusz Ochrony Środowiska i Gospodarki Wodnej

SWP - Planowane wydatki ze środków z Unii Europejskiej

B.P. - Samorząd Województwa Pomorskiego

- środki z budżetu państwa

Przewodniczący
Rady Miejskiej w Chojnicach

Antoni Szlanga

Załącznik Nr 2
do Uchwały Nr XLVII.../18 Rady Miejskiej
w Chojnicach z dnia 2 lipca 2018 r.

Dotacje podmiotowe w 2018 r.

w złotych

Lp.	Dział	Rozdział	§	Nazwa instytucji	Kwota dotacji
1	2	3	4	5	6
Jednostki nie należące do sektora finansów publicznych					11 480 271,00
1	801	80101	2590	Katolicka Szkoła Podstawowa przy Zespole Szkolno-Przedszkolnym	1 874 261,00
2	801	80104	2540	Niepubliczne Przedszkole Językowe "PARROT" Makowski	226 800,00
3	801	80104	2540	Przedszkole Niepubliczne "Promyczek" Mirosława Wardacka	545 220,00
4	801	80104	2540	Przedszkole Niepubliczne "Jarzębinka" Mirosława Przybylak	987 255,00
5	801	80104	2540	Przedszkole Niepubliczne o profilu artystyczno - sportowym "Bajka" Małgorzata Szászor	1 173 510,00
6	801	80104	2540	Przedszkole Niepubliczne "Wesołe Przedszkolaki" Elżbieta Stanke	753 075,00
7	801	80104	2540	Przedszkole Niepubliczne z grupą żłobkową "Misiowa Akademia" Iwona Szmaglińska	768 195,00
8	801	80104	2540	Niepubliczne Przedszkole Integracyjne "Skrzaty" M. Paterek	1 158 885,00
9	801	80104	2540	Przedszkole Niepubliczne TEDDY D. Strojka	211 680,00
10	801	80104	2540	Niepubliczne Przedszkole SMYK M. Paterek	252 000,00
11	801	80104	2540	Przedszkole Niepubliczne H. Krauze	252 000,00
12	801	80104	2540	Niepubliczne Przedszkole Tęczowe Misie M. Fierek	396 990,00
13	801	80104	2540	Niepubliczne Przedszkole "Baśniowa Kraina" Beata Meyer	186 480,00
14	801	80104	2590	Katolickie Przedszkole przy Zespole Szkolno-Przedszkolnym	928 554,00
15	801	80149	2540	Przedszkole Niepubliczne o profilu artystyczno - sportowym "Bajka" Małgorzata Szászor	513 383,00
16	801	80149	2540	Przedszkole Niepubliczne "Wesołe Przedszkolaki" Elżbieta Stanke	251 918,00
17	801	80149	2540	Przedszkole Niepubliczne z grupą żłobkową "Misiowa Akademia" Iwona Szmaglińska	65 764,00
18	801	80149	2540	Niepubliczne Przedszkole Integracyjne "Skrzaty" M. Paterek	835 308,00
19	801	80149	2590	Katolickie Przedszkole przy Zespole Szkolno-Przedszkolnym	18 000,00
20	801	80150	2590	Katolicka Szkoła Podstawowa przy Zespole Szkolno-Przedszkolnym	80 993,00
Jednostki należące do sektora finansów publicznych					3 839 900,00
1	921	92109	2480	Chojnickie Centrum Kultury	1 860 300,00
2	921	92116	2480	Miejska Biblioteka Publiczna	1 959 600,00
3	921	92195	2487	Chojnickie Centrum Kultury - program - Drobne inicjatywy rewitalizacyjne	12 922,00
4	921	92195	2489	Chojnickie Centrum Kultury - program - Drobne inicjatywy rewitalizacyjne	7 078,00
Ogółem					15 320 171,00

Przewodniczący
Rady Miejskiej

Antoni Szlanga

Załącznik Nr 3
do Uchwały Nr XLVII.../18 Rady Miejskiej
w Chojnicach z dnia 2 lipca 2018 r.

Dotacje celowe na zadania własne gminy realizowane przez podmioty należące i nienależące do sektora finansów publicznych w 2018 r.

						w złotych
Lp.	Dział	Rozdział	§	Nazwa zadania	Kwota dotacji	
1	2	3	4	5	6	
Jednostki nie należące do sektora finansów publicznych					4 083 147,00	
1	750	75075	2360	Promocja samorządu terytorialnego	1 000,00	
2	750	75075	2810	Promocja samorządu terytorialnego	1 500,00	
3	754	75412	2820	Dotacja dla Ochotniczej Straży Pożarnej w Chojnicach	40 000,00	
4	754	75412	6230	Dotacja na zakup samochodu dla OSP w Chojnicach	435 000,00	
5	851	85149	2360	Programy polityki zdrowotnej	2 000,00	
6	851	85149	2780	Program wsparcia prokreacji dla mieszkańców miasta Chojnice	214 000,00	
7	851	85154	2360	Dofinansowanie zajęć terapeutycznych z dziećmi ze środowisk zagrożonych	20 000,00	
8	851	85154	2810	Dofinansowanie zajęć terapeutycznych z dziećmi ze środowisk zagrożonych	3 000,00	
9	852	85228	2360	Świadczenie usług opiekuńczych	1 157 602,00	
10	852	85230	2360	Dotacja - posiłki dla potrzebujących	314 265,00	
11	853	85395	2367	Świadczenie usługi w zakresie realizacji zadania "Stop bezrobociu i wykluczeniu"	78 100,00	
12	853	85395	2367	Świadczenie usługi w zakresie realizacji zadania "Stop wykluczeniu - start na pracę"	75 000,00	
13	854	85412	2360	Wypoczynek letni dzieci i młodzieży	5 000,00	
14	855	85505	2820	Stowarzyszenie Pozytywne Żłobki Puck	5 086,40	
15	855	85505	2830	Niepubliczny Żłobek Smyk" M. Paterek (os. fizyczna)	54 000,00	
16	855	85505	2830	Klub dziecięcy - Klub Malucha Krasnoludki - Julia Orłowska-Szczepańska	27 000,00	
17	855	85505	2830	Centrum Edukacyjne - Katarzyna Stosik	102 913,60	
18	900	90002	6230	Dotacje na usuwanie azbestu	25 000,00	
19	900	90005	6230	Dotacje na modernizację źródeł energii cieplnej	282 180,00	
20	900	90013	2360	Prowadzenie schroniska dla bezdomnych zwierząt	400 000,00	
21	900	90019	2360	Ochrona środowiska na promocję	1 500,00	
22	921	92105	2360	Realizacja imprez i konkursów w zakresie upowszechniania kultury	97 500,00	
23	921	92105	2810	Realizacja imprez i konkursów w zakresie upowszechniania kultury (fundacje)	13 500,00	
24	921	92120	2720	Dotacje na ochronę zabytków	350 000,00	
25	921	92195	2367	Drobne inicjatywy rewitalizacyjne w ramach programu "Rewitalizacja Dzielnicy Dworcowej"	19 384,00	
26	921	92195	2369	Drobne inicjatywy rewitalizacyjne w ramach programu "Rewitalizacja Dzielnicy Dworcowej"	10 616,00	
27	926	92605	2360	Realizacja imprez i konkursów w zakresie upowszechniania kultury fizycznej	348 000,00	
Jednostki należące do sektora finansów publicznych					80 000,00	
1	851	85111	6220	Chojnicach na realizację projektu pn. "Poprawa efektywności systemu opieki zdrowotnej poprzez przebudowę, rozbudowę i doposażenie Szpitalnego Oddziału Ratunkowego w Szpitalu Specjalistycznym im. J.K. Łukowicza w Chojnicach"	50 000,00	
2	921	92105	2310	Dotacja dla Powiatu Chojnickiego na zakup pomocy dydaktycznych dla Zespołu Szkół Specjalnych w Chojnicach	23 000,00	
3	921	92105	2310	Dotacja dla Gminy Chojnice na dofinansowanie koncertów piosenki żeglarskiej	7 000,00	
Ogółem					4 163 147,00	

Uzasadnienie

Zmiana uchwały XL/456/17 Rady Miejskiej w Chojnicach z dnia 18 grudnia 2017 w sprawie uchwalenia budżetu miasta Chojnice na 2018 r. wynika z następujących przyczyn:

- | | | |
|----|---|----------------------|
| 1. | Zwiększa się plan finansowy wydatków budżetu o kwotę
Z przeznaczeniem na udzielenie dopłaty do spółki Centrum Park Chojnice Sp. z o.o.
<i>Źródłem pokrycia jest zwiększenie planowanych wpływów z tytułu podatku dochodowego od osób fizycznych</i> | 200.000,00 zł |
| 2. | Rozwiązuje się rezerwę ogólną w kwocie
z przeznaczeniem na udzielenie dotacji celowej dla Szpitala Specjalistycznego im. J.K. Łukowicza w Chojnicach | 50.000,00 zł |
| 3. | W planie finansowym wydatków Urzędu Miejskiego przenosi się środki w kwocie | 43.000,00 zł |
| 4. | Zmniejsza się plan finansowy wydatków Urzędu Miejskiego, a zwiększa plan wydatków Szkoły Podstawowej nr 5 o kwotę | 20.000,00 zł |

Przewodniczący
Rady Miejskiej

Antoni Szlanga

Uchwała Nr XLVII/.../18 Rady Miejskiej w Chojnicach z dnia 2 lipca 2018 r.

w sprawie: zmiany wieloletniej prognozy finansowej.

Na podstawie art. 18 ust. 2 pkt 15 ustawy z dnia 8 marca 1990 r. o samorządzie gminnym (tekst jednolity Dz. U. z 2018 r. poz. 994, poz. 1000) i art. 226, art. 227, art. 228, art. 230 ust. 6 ustawy z dnia 27 sierpnia 2009 r. o finansach publicznych (tekst jednolity Dz. U. z 2017r. poz. 2077, poz. 62, poz. 1000)

uchwała się, co następuje:

- § 1. W Uchwale nr XL/459/17 Rady Miejskiej w Chojnicach z dnia 18 grudnia 2017 r. w sprawie przyjęcia wieloletniej prognozy finansowej zmienionej uchwałą nr XLI/464/18 Rady Miejskiej w Chojnicach z dnia 22 stycznia 2018 r., uchwałą nr XLII/484/18 Rady Miejskiej w Chojnicach z dnia 12 lutego 2018 r., uchwałą XLIII/494/18 Rady Miejskiej w Chojnicach z dnia 26 marca 2018 r., uchwałą XLIV/510/18 Rady Miejskiej w Chojnicach z dnia 23 kwietnia 2018 r. oraz uchwałą XLV/521/18 Rady Miejskiej w Chojnicach z dnia 11 czerwca 2018 r. dokonuje się następujących zmian:
- 1) załącznik nr 1 otrzymuje brzmienie załącznika nr 1 do niniejszej uchwały.
 - 2) załącznik nr 2 otrzymuje brzmienie załącznika nr 2 do niniejszej uchwały.
- § 2. Wykonanie uchwały zleca się Burmistrzowi Miasta Chojnice.
- § 3. Uchwała wchodzi w życie z dniem podjęcia.

BURMISTRZ MIASTA
CHOJNICE
Stary Rynek 1
89-600 Chojnice

Przewodniczący
Rady Miejskiej

Opinia prawna

Projekt uchwały odpowiada przepisom prawa. Nie wnoszę uwag.

RADCA PRAWNY
Rogińska
mgr Magdalena Rogińska
BD-1393

Wieloletnia Prognoza Finansowa 1)

Załącznik nr 1 do Uchwały Nr XLVII.../18 Rady Miejskiej w Chojnicach z dnia 2 lipca 2018 r.

Wyszczególnienie	Dochody ogółem x	z tego:										w tym:		
		1	1.1					1.2					1.2.1	1.2.2
			1.1.1	1.1.2	1.1.3	1.1.3.1	1.1.4	1.1.5	1.2					
	Dochody bieżące x	dochody z tytułu udziału we wpływach z podatku dochodowego od osób fizycznych	dochody z tytułu udziału we wpływach z podatku dochodowego od osób prawnych	Podatki i opłaty 3)	z podatku od nieruchomości	z subwencji ogólnej	z tytułu dotacji i środków przeznaczonych na cele bieżące	Dochody majątkowe x	ze sprzedaży majątku x	z tytułu dotacji oraz środków przeznaczonych na inwestycje				
Wykonanie 2015	122 952 231,98	116 953 563,26	26 521 721,00	1 082 814,50	27 148 513,00	16 261 030,88	33 692 566,00	24 953 672,86	5 998 668,72	5 323 822,54	636 085,52			
Wykonanie 2016	146 790 763,44	139 674 166,86	28 672 106,00	1 001 457,42	26 880 852,33	16 217 090,94	33 263 645,00	45 570 050,48	7 116 596,58	6 328 940,56	607 003,13			
Plan 3 kw. 2017	164 518 980,57	150 026 356,57	28 645 123,00	900 000,00	28 418 910,00	18 560 300,00	35 478 423,00	50 640 442,57	14 492 624,00	5 288 000,00	0,00			
Wykonanie 2017	173 158 803,81	161 160 657,37	0,00	0,00	0,00	0,00	0,00	0,00	11 998 146,44	3 802 838,43	0,00			
2018	181 683 780,07	151 016 618,07	31 663 985,00	1 100 000,00	29 569 155,00	19 078 470,00	36 140 071,00	47 752 268,07	30 667 162,00	5 227 000,00	25 430 162,00			
2019	194 927 272,00	157 665 583,00	33 936 794,00	1 429 988,00	30 815 601,00	20 578 470,00	36 612 239,00	47 125 891,00	37 261 689,00	7 681 500,00	25 948 846,00			
2020	179 184 728,00	156 228 633,00	33 214 265,00	1 122 110,00	31 740 069,00	21 195 824,00	37 161 422,00	47 807 090,00	22 956 095,00	7 225 718,00	15 730 377,00			
2021	162 827 594,00	157 827 594,00	34 542 836,00	1 133 332,00	32 692 271,00	21 831 699,00	37 718 843,00	49 285 160,00	5 000 000,00	5 000 000,00	0,00			
2022	161 870 704,00	159 370 704,00	0,00	0,00	0,00	0,00	0,00	0,00	2 500 000,00	2 500 000,00	0,00			
2023	161 684 219,00	160 684 219,00	0,00	0,00	0,00	0,00	0,00	0,00	1 000 000,00	1 000 000,00	0,00			
2024	163 591 061,00	162 291 061,00	0,00	0,00	0,00	0,00	0,00	0,00	1 300 000,00	1 300 000,00	0,00			
2025	165 063 972,00	163 913 972,00	0,00	0,00	0,00	0,00	0,00	0,00	1 150 000,00	1 150 000,00	0,00			
2026	167 003 111,00	165 553 111,00	0,00	0,00	0,00	0,00	0,00	0,00	1 450 000,00	1 450 000,00	0,00			
2027	168 208 643,00	167 208 643,00	0,00	0,00	0,00	0,00	0,00	0,00	1 000 000,00	1 000 000,00	0,00			
2028	169 880 729,00	168 880 729,00	0,00	0,00	0,00	0,00	0,00	0,00	1 000 000,00	1 000 000,00	0,00			

- 1) Wzór może być stosowany także w układzie pionowym, w którym poszczególne pozycje są przedstawione w kolumnach, a lata w wierszach.
- 2) Zgodnie z art. 227 ustawy z dnia 27 sierpnia 2009 r. o finansach publicznych (Dz. U. z 2013 r. poz. 865 z późn. zm.) zwanej dalej „ustawą”, wiałoletnia prognoza finansowa obejmuje okres roku budżetowego oraz co najmniej trzech kolejnych lat. W sytuacji dłuższego okresu prognozowania finansowego wzór stosuje się także dla lat wykazanych poza minimalny (4 letni) okres prognozy, wynikający z art. 227 ustawy.
- 3) W pozycji wykazuje się kwoty wszystkich podatków i opłat pobieranych przez jednostki samorządu terytorialnego, a nie tylko podatków i opłat lokalnych.

Wyszczególnienie	Wydatki ogółem x	z tego:										Wydatki majątkowe x				
		Wydatki bieżące x	z tytułu poręczeń i gwarancji x	w tym:		na spłatę przejętych zobowiązań samodzielnego publicznego zakładu opieki zdrowotnej przekształconego na zasadach określonych w przepisach o działalności leczniczej, w wysokości w jakiej nie podlegają sfinansowaniu dotacją z budżetu państwa 4)	wydatki na obsługę długu x	w tym:		odsetki i dyskonto podlegające wyłączeniu z limitu spłaty zobowiązań, o którym mowa w art. 243 ustawy, w terminie nie dłuższym niż 90 dni po zakończeniu programu, projektu lub zadania i otrzymaniu refundacji z tych środków (bez odsetek i dyskonta od zobowiązań na wkład krajowy) x	odsetki i dyskonto podlegające wyłączeniu z limitu spłaty zobowiązań, o którym mowa w art. 243 ustawy, z tytułu zobowiązań zaciągniętych na wkład krajowy x					
				2.1	2.1.1			2.1.1.1	2.1.2				2.1.3	2.1.3.1	2.1.3.1.1	2.1.3.1.2
Lp	2	2.1	2.1.1	2.1.1.1	2.1.2	2.1.3	2.1.3.1	2.1.3.1.1	2.1.3.1.2	2.2						
Wykonanie 2015	117 905 656,77	106 511 635,61	0,00	0,00	0,00	1 246 864,42	1 246 864,42	0,00	0,00	11 394 021,16						
Wykonanie 2016	142 323 917,88	130 012 229,75	0,00	0,00	0,00	995 046,67	995 046,67	0,00	0,00	12 311 688,13						
Plan 3 kw. 2017	187 656 520,57	145 605 206,57	436 968,53	0,00	0,00	1 428 532,00	1 428 532,00	0,00	0,00	42 051 314,00						
Wykonanie 2017	169 745 072,87	144 828 472,82	0,00	0,00	0,00	996 322,50	996 322,50	0,00	0,00	24 916 600,05						
2018	214 609 566,57	147 982 100,57	441 433,00	0,00	0,00	2 097 344,00	2 097 344,00	0,00	0,00	66 627 486,00						
2019	192 476 272,00	144 041 268,00	443 033,00	0,00	0,00	2 046 249,00	2 046 249,00	0,00	0,00	48 435 004,00						
2020	173 955 728,00	148 335 936,00	444 613,00	0,00	0,00	1 821 848,00	1 821 848,00	0,00	0,00	25 619 792,00						
2021	155 070 594,00	150 272 383,00	446 173,00	0,00	0,00	1 668 568,00	1 668 568,00	0,00	0,00	4 798 211,00						
2022	162 861 704,00	151 462 581,00	447 743,00	0,00	0,00	1 441 102,00	1 441 102,00	0,00	0,00	1 399 123,00						
2023	153 499 219,00	152 304 464,00	449 333,00	0,00	0,00	1 128 570,00	1 128 570,00	0,00	0,00	1 194 755,00						
2024	155 414 061,00	153 521 399,00	450 893,00	0,00	0,00	866 679,00	866 679,00	0,00	0,00	1 892 662,00						
2025	156 886 972,00	154 485 010,00	184 358,00	0,00	0,00	604 787,00	604 787,00	0,00	0,00	2 401 962,00						
2026	160 255 111,00	157 809 334,00	120 740,00	0,00	0,00	485 771,00	485 771,00	0,00	0,00	2 445 777,00						
2027	165 076 643,00	160 966 258,00	122 390,00	0,00	0,00	119 016,00	119 016,00	0,00	0,00	4 110 385,00						
2028	169 048 729,00	159 382 204,00	124 100,00	0,00	0,00	31 616,00	31 616,00	0,00	0,00	9 666 525,00						

4) W pozycji wykazuje się kwoty dla lat budżetowych 2013-2016.

Wyszczególnienie	Wynik budżetu x	Przychody budżetu x	Nadwyżka budżetowa z lat ubiegłych x	z tego:						w tym:
				4	4.1	4.1.1	4.2	4.2.1	4.3	
Lp	3	4	4.1	4.1.1	4.2	4.2.1	4.3	4.3.1	4.4	4.4.1
Wykonanie 2015	5 046 575,21	6 836 426,41	0,00	0,00	6 836 426,41	0,00	0,00	0,00	0,00	0,00
Wykonanie 2016	4 466 845,56	13 007 101,62	0,00	0,00	3 007 101,62	0,00	10 000 000,00	0,00	0,00	0,00
Plan 3 kw. 2017	-23 137 540,00	31 178 440,00	0,00	0,00	9 478 440,00	9 478 440,00	21 700 000,00	13 659 100,00	0,00	0,00
Wykonanie 2017	3 413 730,94	21 700 000,00	0,00	0,00	0,00	0,00	21 700 000,00	0,00	0,00	0,00
2018	-92 925 806,50	40 388 306,50	0,00	0,00	26 588 306,50	26 588 306,50	13 800 000,00	6 337 500,00	0,00	0,00
2019	2 451 000,00	5 000 000,00	0,00	0,00	0,00	0,00	5 000 000,00	0,00	0,00	0,00
2020	5 229 000,00	0,00	0,00	0,00	0,00	0,00	0,00	0,00	0,00	0,00
2021	7 757 000,00	0,00	0,00	0,00	0,00	0,00	0,00	0,00	0,00	0,00
2022	9 009 000,00	0,00	0,00	0,00	0,00	0,00	0,00	0,00	0,00	0,00
2023	8 185 000,00	0,00	0,00	0,00	0,00	0,00	0,00	0,00	0,00	0,00
2024	8 177 000,00	0,00	0,00	0,00	0,00	0,00	0,00	0,00	0,00	0,00
2025	8 177 000,00	0,00	0,00	0,00	0,00	0,00	0,00	0,00	0,00	0,00
2026	6 748 000,00	0,00	0,00	0,00	0,00	0,00	0,00	0,00	0,00	0,00
2027	3 132 000,00	0,00	0,00	0,00	0,00	0,00	0,00	0,00	0,00	0,00
2028	832 000,00	0,00	0,00	0,00	0,00	0,00	0,00	0,00	0,00	0,00

5) W pozycji wykazuje się w szczególności kwoty przychodów z tytułu prywatyzacji majątku oraz spłaty pożyczek udzielonych ze środków jednostki.

Wyszczególnienie	5	z tego:						6	7	8.1	8.2
		5.1	w tym:								
			5.1.1	z tego:							
				5.1.1.1	5.1.1.2	5.1.1.3	5.2				
		Splaty rat kapitałowych, kredytów i pożyczek oraz wykup papierów wartościowych x	łączna kwota przypadających na dany rok kwot ustawowych wyłączeń z limitu spłaty zobowiązań, o którym mowa w art. 243 ustawy x	kwota przypadających na dany rok kwot ustawowych wyłączeń	kwota przypadających na dany rok kwot ustawowych wyłączeń	kwota przypadających na dany rok kwot ustawowych wyłączeń innych niż określone w art. 243 ustawy 6) x	Inne rozchody niezwiązane ze spłatą długu	Kwota dłużu x	Kwota zobowiązań wynikających z przejęcia przez jednostkę samorządu terytorialnego zobowiązań po likwidowanych i przekształcanych jednostkach zaliczanych do sektora finansów publicznych	Różnica między dochodami bieżącymi, skorygowanymi o środki 7), a wydatkami bieżącymi, pomniejszonymi o wydatki	
Lp		5.1.1	5.1.1.1	5.1.1.2	5.1.1.3	5.2	6	7	8.1	8.2	
Wykonanie 2015	8 875 900,00	0,00	0,00	0,00	0,00	0,00	37 386 300,00	0,00	10 441 927,65	17 278 354,06	
Wykonanie 2016	7 685 900,00	0,00	0,00	0,00	0,00	0,00	39 700 400,00	0,00	9 661 937,11	12 669 038,73	
Plan 3 kw. 2017	8 040 900,00	0,00	0,00	0,00	0,00	0,00	53 359 500,00	0,00	4 421 150,00	13 899 590,00	
Wykonanie 2017	8 040 900,00	0,00	0,00	0,00	0,00	0,00	53 359 500,00	0,00	16 332 184,55	16 332 184,55	
2018	7 462 500,00	0,00	0,00	0,00	0,00	0,00	59 697 000,00	0,00	3 034 517,50	29 622 824,00	
2019	7 451 000,00	0,00	0,00	0,00	0,00	0,00	57 246 000,00	0,00	13 624 315,00	13 624 315,00	
2020	5 229 000,00	0,00	0,00	0,00	0,00	0,00	52 017 000,00	0,00	7 892 697,00	7 892 697,00	
2021	7 757 000,00	0,00	0,00	0,00	0,00	0,00	44 260 000,00	0,00	7 555 211,00	7 555 211,00	
2022	9 009 000,00	0,00	0,00	0,00	0,00	0,00	35 251 000,00	0,00	7 908 123,00	7 908 123,00	
2023	8 185 000,00	0,00	0,00	0,00	0,00	0,00	27 066 000,00	0,00	8 379 755,00	8 379 755,00	
2024	8 177 000,00	0,00	0,00	0,00	0,00	0,00	18 889 000,00	0,00	8 769 662,00	8 769 662,00	
2025	8 177 000,00	0,00	0,00	0,00	0,00	0,00	10 712 000,00	0,00	9 428 962,00	9 428 962,00	
2026	6 748 000,00	0,00	0,00	0,00	0,00	0,00	3 964 000,00	0,00	7 743 777,00	7 743 777,00	
2027	3 132 000,00	0,00	0,00	0,00	0,00	0,00	832 000,00	0,00	6 242 385,00	6 242 385,00	
2028	832 000,00	0,00	0,00	0,00	0,00	0,00	0,00	0,00	9 498 525,00	9 498 525,00	

6) W rozdział wykaże się w szczególności wyłączenia wynikające z art. 36 ustawy z dnia 7 grudnia 2012 r. o zmianie niektórych ustaw w związku z realizacją ustawy budżetowej (Dz.U. poz. 1456 oraz z 2013 r. poz. 1199) oraz kwoty wykupu obligacji przychodowych.
7) Skorygowanie o środki określone w przepisach art. 52 w szczególności powiększenia o nadwyżkę budżetową z lat ubiegłych, zgodnie z art. 242 ustawy.
8) Pomniejszenie wydatków bieżących, zgodnie z art. 36 ust. 1 pkt 1 ustawy z dnia 7 grudnia 2012 r. o zmianie niektórych ustaw w związku z realizacją ustawy budżetowej, dotyczy lat 2013-2015.

Lp	Wskaźnik spłaty zobowiązań									
	Wskaźnik planowanej łącznej kwoty spłaty zobowiązań, o której mowa w art. 243 ust. 1 ustawy, do dochodów, bez uwzględnienia zobowiązań związku współtworzonego przez jednostkę samorządu terytorialnego i bez uwzględnienia ustawowych wyłączeń przypadających na dany rok ⁹⁾	Wskaźnik planowanej łącznej kwoty spłaty zobowiązań, o której mowa w art. 243 ust. 1 ustawy, do dochodów, bez uwzględnienia zobowiązań związku współtworzonego przez jednostkę samorządu terytorialnego i bez uwzględnienia ustawowych wyłączeń przypadających na dany rok ⁹⁾	Kwota zobowiązań związku współtworzonego przez jednostkę samorządu terytorialnego przypadających do spłaty w danym roku budżetowym, podlegająca doliczeniu zgodnie z art. 244 ustawy ^x	Wskaźnik planowanej łącznej kwoty spłaty zobowiązań, o której mowa w art. 243 ust. 1 ustawy, do dochodów, po uwzględnieniu zobowiązań związku współtworzonego przez jednostkę samorządu terytorialnego oraz po uwzględnieniu przypadających na dany rok ^x	Wskaźnik dochodów bieżących powiększonych o dochody ze sprzedaży majątku oraz pomniejszonych o wydatki bieżące, do dochodów budżetu, ustalony dla danego roku (wskaźnik jednoroczny) ^x	Dopuszczalny wskaźnik spłaty zobowiązań określony w art. 243 ustawy, po uwzględnieniu ustawowych wyłączeń 9), obliczony w oparciu o kwartał roku poprzedzającego (wskaźnik ustalony w oparciu o średnią arytmetyczną z 3 poprzednich lat) ^x	Dopuszczalny wskaźnik spłaty zobowiązań określony w art. 243 ustawy, po uwzględnieniu ustawowych wyłączeń 9), obliczony w oparciu o kwartał roku poprzedzającego (wskaźnik ustalony w oparciu o średnią arytmetyczną z 3 poprzednich lat) ^x	Informacja o spełnieniu wskaźnika spłaty zobowiązań określonego w art. 243 ustawy, po uwzględnieniu zobowiązań związku współtworzonego przez jednostkę samorządu terytorialnego oraz po uwzględnieniu ustawowych wyłączeń, o plan 3 kwartałów roku poprzedzającego rok budżetowy ^x	Informacja o spełnieniu wskaźnika spłaty zobowiązań określonego w art. 243 ustawy, po uwzględnieniu zobowiązań związku współtworzonego przez jednostkę samorządu terytorialnego oraz po uwzględnieniu ustawowych wyłączeń, o wykonanie roku poprzedzającego rok budżetowy ^x	Informacja o spełnieniu wskaźnika spłaty zobowiązań określonego w art. 243 ustawy, po uwzględnieniu zobowiązań związku współtworzonego przez jednostkę samorządu terytorialnego oraz po uwzględnieniu ustawowych wyłączeń, o wykonanie roku poprzedzającego rok budżetowy ^x
Wykonanie 2015	8,23%	8,23%	0,00	9,4	9,5	9,6	9,6,1	9,7	9,7,1	
Wykonanie 2016	5,91%	5,91%	0,00	5,91%	10,89%	X	X	X	X	
Plan 3 kw. 2017	6,02%	6,02%	0,00	6,02%	5,90%	X	X	X	X	
Wykonanie 2017	5,22%	5,22%	0,00	5,22%	11,63%	X	X	X	X	
2018	5,50%	5,50%	0,00	5,50%	4,55%	9,87%	11,78%	TAK	TAK	
2019	5,10%	5,10%	0,00	5,10%	10,93%	7,11%	9,02%	TAK	TAK	
2020	4,18%	4,18%	0,00	4,18%	8,44%	7,13%	9,04%	TAK	TAK	
2021	6,06%	6,06%	0,00	6,06%	7,71%	7,97%	7,97%	TAK	TAK	
2022	6,73%	6,73%	0,00	6,73%	6,43%	9,03%	9,03%	TAK	TAK	
2023	6,04%	6,04%	0,00	6,04%	5,80%	7,53%	7,53%	TAK	TAK	
2024	5,80%	5,80%	0,00	5,80%	6,16%	6,65%	6,65%	TAK	TAK	
2025	5,43%	5,43%	0,00	5,43%	6,41%	6,13%	6,13%	TAK	TAK	
2026	4,40%	4,40%	0,00	4,40%	5,51%	6,12%	6,12%	TAK	TAK	
2027	2,01%	2,01%	0,00	2,01%	4,31%	6,03%	6,03%	TAK	TAK	
2028	0,58%	0,58%	0,00	0,58%	6,18%	5,41%	5,41%	TAK	TAK	

9) W pozycji wykazuje się w szczególności wyłączenia wynikające z art. 36 ustawy z dnia 7 grudnia 2012 r. o zmianie niektórych ustaw w związku z realizacją ustawy budżetowej oraz wyłączenia związane z emisją obligacji przychodowych. Identyfikacyjne wyłączenia doliczą pozycją 9.6.1.

Wyszczególnienie	Przeznaczenie prognozowanej nadwyżki budżetowej 10)	w tym na:	Informacje uzupełniające o wybranych rodzajach wydatków budżetowych										
			10.1	Wydatki bieżące					z tego:				
				11.1	11.2	11.3	11.3.1	11.3.2	11.4	11.5	11.6		
		Splata kredytów, pożyczek i wykup papierów wartościowych	Wydatki bieżące na wynagrodzenia i składki od nich naliczane	Wydatki związane z funkcjonowaniem organów jednostki samorządu terytorialnego 11)	Wydatki objęte limitem, o którym mowa w art. 226 ust. 3 pkt 4 ustawy	bieżące	majątkowe	Wydatki inwestycyjne kontynuowane 12)	Nowe wydatki inwestycyjne 13)	Wydatki majątkowe w formie dotacji			
Lp	10		11.1	11.2	11.3	11.3.1	11.3.2	11.4	11.5	11.6			
Wykonanie 2015	0,00	0,00	43 445 732,00	8 422 122,00	0,00	0,00	0,00	0,00	0,00	0,00			
Wykonanie 2016	0,00	0,00	44 439 893,21	8 762 733,92	0,00	0,00	0,00	0,00	0,00	0,00			
Plan 3 kw. 2017	0,00	0,00	47 104 873,24	10 092 256,00	32 021 186,00	2 775 308,00	29 245 878,00	25 862 434,00	13 786 642,00	2 004 238,00			
Wykonanie 2017	0,00	0,00	0,00	0,00	0,00	0,00	0,00	0,00	0,00	0,00			
2018	0,00	0,00	50 584 447,50	11 290 000,00	61 850 408,00	2 132 525,00	59 717 883,00	55 275 297,00	9 479 065,00	1 317 824,00			
2019	2 451 000,00	2 451 000,00	50 745 773,00	11 471 338,00	50 247 785,00	1 949 017,00	48 298 768,00	32 182 431,00	933 144,00	0,00			
2020	5 229 000,00	5 229 000,00	51 253 231,00	11 586 051,00	25 642 073,00	1 742 629,00	23 899 444,00	22 523 387,00	176 693,00	0,00			
2021	7 757 000,00	7 757 000,00	51 765 763,00	11 701 912,00	1 841 878,00	341 878,00	1 500 000,00	1 500 000,00	0,00	0,00			
2022	9 009 000,00	9 009 000,00	52 283 421,00	11 818 931,00	1 109 814,00	309 814,00	800 000,00	800 000,00	0,00	0,00			
2023	8 185 000,00	8 185 000,00	52 806 255,00	11 937 120,00	1 100 000,00	0,00	1 100 000,00	1 100 000,00	0,00	0,00			
2024	8 177 000,00	8 177 000,00	53 334 318,00	12 056 491,00	1 000 000,00	0,00	1 000 000,00	1 000 000,00	0,00	0,00			
2025	8 177 000,00	8 177 000,00	53 867 861,00	12 177 056,00	2 000 000,00	0,00	2 000 000,00	2 000 000,00	0,00	0,00			
2026	6 748 000,00	6 748 000,00	54 406 337,00	12 298 827,00	1 000 000,00	0,00	1 000 000,00	1 000 000,00	0,00	0,00			
2027	3 132 000,00	3 132 000,00	54 950 401,00	12 421 815,00	1 732 000,00	0,00	1 732 000,00	1 732 000,00	0,00	0,00			
2028	832 000,00	832 000,00	55 499 905,00	12 546 035,00	5 600 000,00	0,00	5 600 000,00	5 600 000,00	0,00	0,00			

10) Przeznaczenie nadwyżki budżetowej, inne niż splata kredytów, pożyczek i wykup papierów wartościowych, wymaga określenia w objaśnieniach do wieloletniej prognozy finansowej.
 11) W pozycji wykazuje się kwoty wydatków w ramach zadań publicznych w ramach zadań publicznych w dziedzinie 750 - Administracja Publiczna w rozdziałach wiązanych dla organów i urzędów jednostki samorządu terytorialnego (rozdział od 75017 do 75023).
 12) W pozycji wykazuje się wartość inwestycji rozpoczętych co najmniej w poprzednim roku budżetowym, którego dotyczy kolumna.
 13) W pozycji wykazuje się wartość nowych inwestycji, które planuje się rozpocząć w roku, którego dotyczy kolumna.

Wyszczególnienie	Finansowanie programów, projektów lub zadań realizowanych z udziałem środków, o których mowa w art. 5 ust. 1 pkt 2 i 3 ustawy									
	w tym:		w tym:		w tym:		w tym:		w tym:	
	12.1	12.1.1	12.1.1.1	12.2	12.2.1	12.2.1.1	12.3	12.3.1	12.3.2	
	Dochoły bieżące na programy, projekty lub zadania finansowane z udziałem środków, o których mowa w art. 5 ust. 1 pkt 2 i 3 ustawy	12.1.1	12.1.1.1	12.2	12.2.1	12.2.1.1	12.3	12.3.1	12.3.2	Wydatki bieżące na realizację programu, projektu lub zadania wynikające z zawartych umów dysponującym środkami, o których mowa w art. 5 ust. 1 pkt 2 i 3 ustawy
	Dochoły bieżące na programy, projekty lub zadania finansowane z udziałem środków, o których mowa w art. 5 ust. 1 pkt 2 i 3 ustawy	12.1.1	12.1.1.1	12.2	12.2.1	12.2.1.1	12.3	12.3.1	12.3.2	Wydatki bieżące na programy, projekty lub zadania finansowane z udziałem środków, o których mowa w art. 5 ust. 1 pkt 2 i 3 ustawy
	Dochoły bieżące na programy, projekty lub zadania finansowane z udziałem środków, o których mowa w art. 5 ust. 1 pkt 2 i 3 ustawy	12.1.1	12.1.1.1	12.2	12.2.1	12.2.1.1	12.3	12.3.1	12.3.2	Wydatki bieżące na realizację programu, projektu lub zadania wynikające z zawartych umów dysponującym środkami, o których mowa w art. 5 ust. 1 pkt 2 i 3 ustawy
Wykonanie 2015	0,00	0,00	0,00	0,00	0,00	0,00	0,00	0,00	0,00	0,00
Wykonanie 2016	0,00	0,00	0,00	0,00	0,00	0,00	0,00	0,00	0,00	0,00
Plan 3 kw. 2017	2 621 627,00	2 466 412,12	2 466 412,12	2 746 557,00	4 730 057,00	4 654 161,00	2 775 308,00	2 410 547,12	2 775 308,00	2 775 308,00
Wykonanie 2017	0,00	0,00	0,00	0,00	0,00	0,00	0,00	0,00	0,00	0,00
2018	1 765 182,50	1 709 606,18	1 709 606,18	24 642 036,00	24 500 426,00	24 500 426,00	1 907 525,00	1 709 606,18	1 907 525,00	1 907 525,00
2019	1 558 081,00	1 429 858,00	1 429 858,00	29 286 079,00	28 852 317,00	28 852 317,00	1 724 017,00	1 461 292,00	1 724 017,00	1 724 017,00
2020	1 327 690,00	1 199 923,00	1 199 923,00	15 546 166,00	15 546 166,00	15 546 166,00	1 517 629,00	1 231 368,00	1 517 629,00	1 517 629,00
2021	309 489,00	309 489,00	309 489,00	0,00	0,00	0,00	341 878,00	309 489,00	341 878,00	341 878,00
2022	277 418,00	277 418,00	277 418,00	0,00	0,00	0,00	309 814,00	277 418,00	309 814,00	309 814,00
2023	0,00	0,00	0,00	0,00	0,00	0,00	0,00	0,00	0,00	0,00
2024	0,00	0,00	0,00	0,00	0,00	0,00	0,00	0,00	0,00	0,00
2025	0,00	0,00	0,00	0,00	0,00	0,00	0,00	0,00	0,00	0,00
2026	0,00	0,00	0,00	0,00	0,00	0,00	0,00	0,00	0,00	0,00
2027	0,00	0,00	0,00	0,00	0,00	0,00	0,00	0,00	0,00	0,00
2028	0,00	0,00	0,00	0,00	0,00	0,00	0,00	0,00	0,00	0,00

14) W pozycji 12.1.1.1, 12.2.1.1, 12.3.2, 12.4.2., 12.5.1, 12.6.1, 12.7.1 oraz 12.8.1, wykazuje się wyłącznie kwoty wynikające z umów na realizację programu, projektu lub zadania zawartych na dzień uchwalenia prognozy, a nieplanowanych do zawarcia w okresie prognozy.

Wyszczególnienie	w tym:		Wydanki majątkowe na programy, projekty lub zadania finansowane z udziałem środków, o których mowa w art. 5 ust. 1 pkt 2 i 3 ustawy	Wydanki majątkowe na realizację programu, projektu lub zadania wynikające wyłącznie z zawartych umów z podmiotem dysponującym środkami, o których mowa w art. 5 ust. 1 pkt 2 ustawy	Wydanki na wkład krajowy w związku z umową na realizację programu, projektu lub zadania finansowanego z udziałem środków, o których mowa w art. 5 ust. 1 pkt 2 ustawy bez względu na stopień finansowania tymi środkami	w tym:	Wydanki na wkład krajowy w związku z umową na realizację programu, projektu lub zadania finansowanego w co najmniej 60% środkami, o których mowa w art. 5 ust. 1 pkt 2 ustawy	w tym:	Przychody z tytułu kredytów, pożyczek, emisji papierów wartościowych powstałe w związku z umową na realizację programu, projektu lub zadania finansowanego z udziałem środków, o których mowa w art. 5 ust. 1 pkt 2 ustawy bez względu na stopień finansowania tymi środkami	w tym:
	12.4	12.4.1								
Lp	12.4	12.4.1	12.4.2	12.5	12.5.1	12.6	12.6.1	12.7	12.7.1	
Wykonanie 2015	0,00	0,00	0,00	0,00	0,00	0,00	0,00	0,00	0,00	0,00
Wykonanie 2016	0,00	0,00	0,00	0,00	0,00	0,00	0,00	0,00	0,00	0,00
Plan 3 kw. 2017	13 444 009,00	5 048 717,00	13 204 717,00	8 760 052,88	7 553 176,88	0,00	0,00	0,00	0,00	0,00
Wykonanie 2017	0,00	0,00	0,00	0,00	0,00	0,00	0,00	0,00	0,00	0,00
2018	48 965 566,00	24 652 801,00	48 965 566,00	24 510 683,82	24 510 683,82	0,00	0,00	0,00	0,00	0,00
2019	48 298 768,00	28 652 317,00	48 298 768,00	19 709 176,00	19 709 176,00	0,00	0,00	0,00	0,00	0,00
2020	23 899 444,00	15 546 166,00	23 899 444,00	8 639 539,00	8 639 539,00	0,00	0,00	0,00	0,00	0,00
2021	0,00	0,00	0,00	32 389,00	32 389,00	0,00	0,00	0,00	0,00	0,00
2022	0,00	0,00	0,00	32 396,00	32 396,00	0,00	0,00	0,00	0,00	0,00
2023	0,00	0,00	0,00	0,00	0,00	0,00	0,00	0,00	0,00	0,00
2024	0,00	0,00	0,00	0,00	0,00	0,00	0,00	0,00	0,00	0,00
2025	0,00	0,00	0,00	0,00	0,00	0,00	0,00	0,00	0,00	0,00
2026	0,00	0,00	0,00	0,00	0,00	0,00	0,00	0,00	0,00	0,00
2027	0,00	0,00	0,00	0,00	0,00	0,00	0,00	0,00	0,00	0,00
2028	0,00	0,00	0,00	0,00	0,00	0,00	0,00	0,00	0,00	0,00

15) Przez program, projekt lub zadanie finansowane w co najmniej 60% środkami, o których mowa w art. 5 ust. 1 pkt 2 ustawy, należy rozumieć także taki program, projekt lub zadanie przynoszące dochód, dla których poziom finansowania ze środków, o których mowa w art. 5 ust. 1 pkt 2 ustawy, ustala się po odliczeniu zyskontowanego dochodu obliczanego zgodnie z przepisami Unii Europejskiej dotyczącymi takiego programu, projektu lub zadania.

Wyszczególnienie	Kwoty dotyczące przejęcia i spłaty zobowiązań po samodzielnych publicznych zakładach opieki zdrowotnej oraz pokrycia ujemnego wyniku									
	Przychody z tytułu kredytów, pożyczek, emisji papierów wartościowych powstałe w związku z zawartą po dniu 1 stycznia 2013 r. umowa na realizację programu, projektu lub zadania finansowanego w co najmniej 60% środkami, o których mowa w art. 5 ust. 1 pkt 2 ustawy	w tym:	Kwota zobowiązań wynikających z przejęcia przez jednostkę samorządu terytorialnego zobowiązań po likwidowanych i przekształcanych samodzielnych zakładach opieki zdrowotnej	Dochody budżetowe z tytułu dotacji celowej z budżetu państwa, o której mowa w art. 196 ustawy z dnia 15 kwietnia 2011 r. o działalności leczniczej (Dz. U. z 2013 r. poz. 217, z późn. zm.)	Wysokość zobowiązań podlegających umorzeniu, o którym mowa w art. 190 ustawy o działalności leczniczej	Wydatki na spłatę przejętych zobowiązań publicznego zakładu opieki zdrowotnej przewidzianego na zasadach określonych w przepisach o działalności leczniczej	Wydatki na spłatę zobowiązań publicznego zakładu opieki zdrowotnej przejętych do końca 2011 r. na podstawie przepisów o zakładach opieki zdrowotnej	Wydatki na spłatę zobowiązań publicznego zakładu opieki zdrowotnej	Wydatki bieżące na pokrycie ujemnego wyniku finansowego publicznego zakładu opieki zdrowotnej	
Lp	12.8	12.8.1	13.1	13.2	13.3	13.4	13.5	13.6	13.7	
Wykonanie 2015	0,00	0,00	0,00	0,00	0,00	0,00	0,00	0,00	0,00	
Wykonanie 2016	0,00	0,00	0,00	0,00	0,00	0,00	0,00	0,00	0,00	
Plan 3 kw. 2017	0,00	0,00	0,00	0,00	0,00	0,00	0,00	0,00	0,00	
Wykonanie 2017	0,00	0,00	0,00	0,00	0,00	0,00	0,00	0,00	0,00	
2018	0,00	0,00	0,00	0,00	0,00	0,00	0,00	0,00	0,00	
2019	0,00	0,00	0,00	0,00	0,00	0,00	0,00	0,00	0,00	
2020	0,00	0,00	0,00	0,00	0,00	0,00	0,00	0,00	0,00	
2021	0,00	0,00	0,00	0,00	0,00	0,00	0,00	0,00	0,00	
2022	0,00	0,00	0,00	0,00	0,00	0,00	0,00	0,00	0,00	
2023	0,00	0,00	0,00	0,00	0,00	0,00	0,00	0,00	0,00	
2024	0,00	0,00	0,00	0,00	0,00	0,00	0,00	0,00	0,00	
2025	0,00	0,00	0,00	0,00	0,00	0,00	0,00	0,00	0,00	
2026	0,00	0,00	0,00	0,00	0,00	0,00	0,00	0,00	0,00	
2027	0,00	0,00	0,00	0,00	0,00	0,00	0,00	0,00	0,00	
2028	0,00	0,00	0,00	0,00	0,00	0,00	0,00	0,00	0,00	

Dane uzupełniające o długu i jego spłacie									
Wyszczególnienie	14.1 Spłaty rat kapitałowych oraz wykup papierów wartościowych, o których mowa w pkt. 5.1., wyliczające wyłącznie z tytułu zobowiązań już zaciągniętych x	14.2 Kwota długu, którego planowana spłata dokonana się z wydatków budżetu x	14.3 Wydatki zmniejszające dług x	w tym:			14.4 Wynik operacji niekasowych wpływających na kwotę długu (m.in. umorzenia, różnice kursowe) x		
				14.3.1 spłata zobowiązań wymagalnych z lat poprzednich, innych niż w poz. 14.3.3 x	14.3.2 związane z umowami zaliczanymi do tytułów dłużnych wliczanych do państwowego długu publicznego x	14.3.3 wypłaty z tytułu wymagalnych poręczeń i gwarancji x			
Lp	14.1	14.2	14.3	14.3.1	14.3.2	14.3.3	14.4		
Wykonanie 2015	0,00	0,00	0,00	0,00	0,00	0,00	0,00		
Wykonanie 2016	0,00	0,00	0,00	0,00	0,00	0,00	0,00		
Plan 3 kw. 2017	8 040 900,00	0,00	0,00	0,00	0,00	0,00	0,00		
Wykonanie 2017	8 040 900,00	0,00	0,00	0,00	0,00	0,00	0,00		
2018	7 462 500,00	0,00	0,00	0,00	0,00	0,00	0,00		
2019	7 451 000,00	0,00	0,00	0,00	0,00	0,00	0,00		
2020	5 229 000,00	0,00	0,00	0,00	0,00	0,00	0,00		
2021	7 757 000,00	0,00	0,00	0,00	0,00	0,00	0,00		
2022	6 709 000,00	0,00	0,00	0,00	0,00	0,00	0,00		
2023	5 045 000,00	0,00	0,00	0,00	0,00	0,00	0,00		
2024	5 045 000,00	0,00	0,00	0,00	0,00	0,00	0,00		
2025	5 045 000,00	0,00	0,00	0,00	0,00	0,00	0,00		
2026	3 616 000,00	0,00	0,00	0,00	0,00	0,00	0,00		
2027	0,00	0,00	0,00	0,00	0,00	0,00	0,00		
2028	0,00	0,00	0,00	0,00	0,00	0,00	0,00		

• Informacja o spełnieniu wskaźnika spłaty zobowiązań określonego w art. 243 ustawy po uwzględnieniu zobowiązań związanych z budżetem wydatków samorządu terytorialnego oraz po uwzględnieniu ustawowych wyłączeń zaliczenia wygenerowana przez aplikację wskazaną przez Ministra Finansów, o której mowa w § 4 ust. 1 rozporządzenia Ministra Finansów z dnia 10 stycznia 2013 r. w sprawie wieloletniej prognozy finansowej jednostki samorządu terytorialnego (Dz. U. z 2013 r. poz. 82). Automatycznie wyliczanie wartości historycznych i prognozowanych przez Jednostkę

x - należy wskazać jedną z następujących podziałek prawnych: art. 240a ust. 4 / art. 240a ust. 8 / art. 240b ustawy, określającej procedurę jaką objęta jest jednostka samorządu terytorialnego.

tytułu niewymagalnych poręczeń i gwarancji w okresie dłuższym niż okres, na który zaciągnięto oraz planuje się zaciągnąć zobowiązanie, w tym prognoza kwoty długu). Okres ten nie podlega wydułczeniu w sytuacji planowania wydatków z tytułu niewymagalnych poręczeń i gwarancji, wykraczających poza wspomniany okres, należy zamieścić w objaśnieniach do wieloletniej prognozy finansowej. W przypadku, gdy kwoty wydatków wynikające z limitów wydatków wykraczają poza okres prognozy kwoty długu to pozycje oznaczone symbolem „x” sporządza się do ostatniego roku, na który ustalono limit wydatków na realizację przedsięwzięć wieloletnich.

16) Pozycje sekcji 15 są wykazywane wyłącznie przez jednostki samorządu terytorialnego emitujące obligacje przychodowe.

17) Pozycje sekcji 16 wykazują wyłącznie jednostki objęte procedurą wynikającą z art. 240a lub art. 240b ustawy

Wykaz przedsięwzięć do WPF

Załącznik nr 2 do Uchwały Nr XLVII.../18 Rady Miejskiej w Chojnicach z dnia 2 lipca 2018 r.

kwoty w zł

L.p.	Nazwa i cel	Jednostka odpowiedzialna lub koordynująca	Okres realizacji		Łączne nakłady finansowe	Limit 2018	Limit 2019	Limit 2020	Limit 2021	Limit 2022
			Od	Do						
1	Wydatki na przedsięwzięcia-ogółem (1.1+1.2+1.3)				172 560 873,00	50 247 785,00	25 642 073,00	1 841 878,00	1 109 814,00	
1.a	- wydatki bieżące				8 884 702,00	1 949 017,00	1 742 629,00	341 878,00	309 814,00	
1.b	- wydatki majątkowe				163 676 171,00	48 298 768,00	23 899 444,00	1 500 000,00	800 000,00	
1.1	Wydatki na programy, projekty lub zadania związane z programami realizowanymi z udziałem środków, o których mowa w art.5 ust.1 pkt 2 i 3 ustawy z dnia 27 sierpnia 2009r. o finansach publicznych (Dz.U.Nr 157, poz.1240,z późn.zm.), z tego:				141 411 500,00	50 022 785,00	25 417 073,00	341 878,00	309 814,00	
1.1.1	- wydatki bieżące				8 203 212,00	1 724 017,00	1 517 629,00	341 878,00	309 814,00	
1.1.1.1	Stop bezrobociu i wykluczeniu -	Miejski Ośrodek Pomocy Społecznej	2016	2018	923 350,00	399 931,00	0,00	0,00	0,00	
1.1.1.2	Wiem więcej - mogę więcej -	Urząd Miejski	2016	2018	1 692 766,00	605 518,00	0,00	0,00	0,00	
1.1.1.3	Stop wykluczeniu - start na pracę	Miejski Ośrodek Pomocy Społecznej	2017	2022	1 727 407,00	341 823,00	349 350,00	188 864,00	341 878,00	
1.1.1.4	Aktywne przedszkolaki	Urząd Miejski	2017	2019	919 303,00	281 634,00	41 665,00	0,00	0,00	
1.1.1.5	Rozwój usług społecznych w ramach Gminnego Programu Rewitalizacji Miasta Chojnice -	Miejski Ośrodek Pomocy Społecznej	2018	2020	2 656 581,00	192 131,00	1 234 352,00	1 230 098,00	0,00	
1.1.1.6	Rewitalizacja Dzielnic Dworcowej - Drobne inicjatywy rewitalizacyjne -	Urząd Miejski	2018	2020	150 000,00	50 000,00	50 000,00	0,00	0,00	
1.1.1.7	Rewitalizacja Dzielnic Dworcowej w Chojnicach - koszty bieżące wynagrodzeń -	Urząd Miejski	2018	2020	133 805,00	36 488,00	48 650,00	0,00	0,00	
1.1.2	- wydatki majątkowe				133 208 288,00	48 965 566,00	23 899 444,00	0,00	0,00	
1.1.2.1	Poprawa efektywności energetycznej oraz rozwój OZE w Chojnicko - Człuchowskim MOF - Termomodernizacja budynków użyteczności publicznej - Termomodernizacja wraz z przebudową budynków Szkoły Podstawowej Nr 3	Urząd Miejski	2016	2018	3 106 803,00	3 051 949,00	0,00	0,00	0,00	
1.1.2.2	Poprawa gospodarki wodami opadowymi i roztopowymi na terenie MOF Chojnice-Człuchów -	Urząd Miejski	2013	2020	66 929 267,00	20 131 509,00	18 126 178,00	0,00	0,00	
1.1.2.3	Utworzenie transportowego węzła integrującego wraz ze ścieżkami pieszo-towerowymi w Chojnicach	Urząd Miejski	2013	2020	33 341 892,00	9 380 806,00	5 773 266,00	0,00	0,00	
1.1.2.4	Budowa obiektu przy ul. Dworcowej na cele społeczne wraz z zagospodarowaniem otoczenia -	Urząd Miejski	2017	2019	1 353 446,00	339 960,00	994 913,00	0,00	0,00	
1.1.2.5	Budowa ul. Subisława na odnodku do ul. Towarowej -	Urząd Miejski	2017	2019	3 011 299,00	516 879,00	2 479 535,00	0,00	0,00	
1.1.2.6	Kompleksowe zagospodarowanie przystani Wzgórza Ewangelickiego w Chojnicach -	Urząd Miejski	2017	2019	2 327 192,00	513 077,00	1 799 230,00	0,00	0,00	
1.1.2.7	Poprawa efektywności energetycznej oraz rozwój OZE w Chojnicko - Człuchowskim MOF - Termomodernizacja budynków użyteczności publicznej - Termomodernizacja wraz z przebudową Chojnickiego Centrum Kultury -	Urząd Miejski	2016	2018	21 062 503,00	14 400 693,00	0,00	0,00	0,00	

L.p.	Limit 2023	Limit 2024	Limit 2025	Limit 2026	Limit 2027	Limit 2028	Limit zobowiązań
1	1 100 000,00	1 000 000,00	2 000 000,00	1 000 000,00	1 732 000,00	5 600 000,00	152 980 598,00
1.a	0,00	0,00	0,00	0,00	0,00	0,00	6 482 353,00
1.b	1 100 000,00	1 000 000,00	2 000 000,00	1 000 000,00	1 732 000,00	5 600 000,00	146 498 245,00
1.1	0,00	0,00	0,00	0,00	0,00	0,00	126 964 641,00
1.1.1	0,00	0,00	0,00	0,00	0,00	0,00	5 800 863,00
1.1.1.1	0,00	0,00	0,00	0,00	0,00	0,00	399 931,00
1.1.1.2	0,00	0,00	0,00	0,00	0,00	0,00	605 518,00
1.1.1.3	0,00	0,00	0,00	0,00	0,00	0,00	1 531 729,00
1.1.1.4	0,00	0,00	0,00	0,00	0,00	0,00	323 299,00
1.1.1.5	0,00	0,00	0,00	0,00	0,00	0,00	2 656 581,00
1.1.1.6	0,00	0,00	0,00	0,00	0,00	0,00	150 000,00
1.1.1.7	0,00	0,00	0,00	0,00	0,00	0,00	133 805,00
1.1.2	0,00	0,00	0,00	0,00	0,00	0,00	121 163 778,00
1.1.2.1	0,00	0,00	0,00	0,00	0,00	0,00	3 051 949,00
1.1.2.2	0,00	0,00	0,00	0,00	0,00	0,00	64 218 397,00
1.1.2.3	0,00	0,00	0,00	0,00	0,00	0,00	31 618 452,00
1.1.2.4	0,00	0,00	0,00	0,00	0,00	0,00	1 334 873,00
1.1.2.5	0,00	0,00	0,00	0,00	0,00	0,00	2 996 414,00
1.1.2.6	0,00	0,00	0,00	0,00	0,00	0,00	2 312 307,00
1.1.2.7	0,00	0,00	0,00	0,00	0,00	0,00	14 400 693,00

L.p.	Nazwa i cel	Jednostka odpowiedzialna lub koordynująca	Okres realizacji		Łączne nakłady finansowe	Limit 2018	Limit 2019	Limit 2020	Limit 2021	Limit 2022
			Od	Do						
1.1.2.8	Poprawa efektywności energetycznej oraz rozwój OZE w Chojnicko - Człuchowskim MOF - Termomodernizacja budynków użyteczności publicznej - Rozbudowa i przebudowa wraz z termomodernizacją obiektów na stadionie CHKS Kolejarz -	Urząd Miejski	2016	2018	855 446,00	30 693,00	0,00	0,00	0,00	0,00
1.1.2.9	Przebudowa targowiska miejskiego przy ul. Angowickiej w Chojnicach - II etap -	Urząd Miejski	2011	2019	1 220 440,00	600 000,00	600 000,00	0,00	0,00	0,00
1.2	Wydatki na programy, projekty lub zadania związane z umowami partnerstwa publiczno-prywatnego, z tego:				0,00	0,00	0,00	0,00	0,00	0,00
1.2.1	- wydatki bieżące				0,00	0,00	0,00	0,00	0,00	0,00
1.2.2	- wydatki majątkowe				0,00	0,00	0,00	0,00	0,00	0,00
1.3	Wydatki na programy, projekty lub zadania pozostałe (inne niż wymienione w pkt 1.1 i 1.2), z tego				0,00	0,00	0,00	0,00	0,00	0,00
1.3.1	- wydatki bieżące				31 149 373,00	10 977 317,00	225 000,00	225 000,00	1 500 000,00	800 000,00
1.3.1.1	Program wsparcia prokreacji dla mieszkańców miasta Chojnice na lata 2017 - 2020 -	Urząd Miejski	2017	2020	681 490,00	225 000,00	225 000,00	225 000,00	0,00	0,00
1.3.2	- wydatki majątkowe				681 490,00	225 000,00	225 000,00	225 000,00	0,00	0,00
1.3.2.1	Budowa ul. Żeromskiego	Urząd Miejski	2013	2028	30 467 863,00	10 752 317,00	0,00	0,00	1 500 000,00	800 000,00
1.3.2.2	Modernizacja byłej drogi nr 22	Urząd Miejski	2014	2028	4 792 655,00	0,00	0,00	0,00	0,00	0,00
1.3.2.3	Modernizacja cmentarza komunalnego	Urząd Miejski	2008	2026	6 052 601,00	0,00	0,00	0,00	1 500 000,00	800 000,00
1.3.2.4	Pomoc finansowa dla Samorządu Województwa Pomorskiego na wykonanie "Dokumentacji projektowej budowy zachodniego obojścia drogowego miasta Chojnice"	Urząd Miejski	2016	2018	4 036 000,00	0,00	0,00	0,00	0,00	0,00
1.3.2.5	Rozbudowa kompleksu budynków Szkoły Podstawowej nr 3 -	Urząd Miejski	2017	2018	655 590,00	523 365,00	0,00	0,00	0,00	0,00
1.3.2.6	Dotacja na modernizację źródeł energii cieplnej na terenie Gminy Miejskiej Chojnice -	Urząd Miejski	2017	2018	3 266 773,00	3 244 000,00	0,00	0,00	0,00	0,00
1.3.2.7	Przebudowa istniejącego kompleksu sportowego przy Szkole Podstawowej Nr 5 -	Urząd Miejski	2017	2018	282 180,00	282 180,00	0,00	0,00	0,00	0,00
1.3.2.8	Zagospodarowanie i adaptacja Fosi Miejskiej wraz z murami obronnymi na cele ścieżki kulturowej w mieście Chojnice	Urząd Miejski	2015	2018	2 520 236,00	1 769 990,00	0,00	0,00	0,00	0,00
1.3.2.9	Przebudowa stadionu miejskiego przy ul. Mickiewicza -	Urząd Miejski	2017	2018	302 136,00	150 000,00	0,00	0,00	0,00	0,00
1.3.2.10	Budowa ul. Prusa wraz z oświetleniem i kanalizacją deszczową	Urząd Miejski	2015	2018	3 140 208,00	2 930 000,00	0,00	0,00	0,00	0,00
1.3.2.11	Przebudowa ul. Niemcewicza, Tuwima, odcinka ul. Konopnickiej wraz z odwodnieniem i oświetleniem -	Urząd Miejski	2015	2018	511 626,00	453 000,00	0,00	0,00	0,00	0,00
1.3.2.12	Budowa ul. Słazica i M. Curie Skłodowskiej	Urząd Miejski	2016	2018	2 589 636,00	480 000,00	0,00	0,00	0,00	0,00
1.3.2.13	Budowa kolektora tłoczego kanalizacji deszczowej Pawiówko -	Urząd Miejski	2014	2018	1 342 000,00	115 000,00	0,00	0,00	0,00	0,00
1.3.2.14	Budowa ciągu pieszo - rowerowego od okolic pomnika upamiętniającego zwycięstwo nad Krzyżakami w kierunku ul. Prochowej, w Parku 1000 - Lechia w Chojnicach -	Urząd Miejski	2017	2018	59 532,00	59 532,00	0,00	0,00	0,00	0,00
1.3.2.15	Budowa dróg na terenie działek "Metalowiec" -	Urząd Miejski	2017	2018	350 910,00	330 000,00	0,00	0,00	0,00	0,00
1.3.2.16	Utwardzenie płyty drogowej łącznika między ul. Przybosia a ul. Brzechwy -	Urząd Miejski	2017	2018	397 290,00	307 500,00	0,00	0,00	0,00	0,00
1.3.2.17	Remont ogrodzenia cmentarza Ofiar Terroru -	Urząd Miejski	2017	2018	31 670,00	26 750,00	0,00	0,00	0,00	0,00
1.3.2.18	Modernizacja systemu monitoringu miejskiego -	Urząd Miejski	2017	2018	87 690,00	66 000,00	0,00	0,00	0,00	0,00
		Urząd Miejski	2017	2018	49 150,00	15 000,00	0,00	0,00	0,00	0,00

L.p.	Limit 2023	Limit 2024	Limit 2025	Limit 2026	Limit 2027	Limit 2028	Limit zobowiązań
1.1.2.8	0,00	0,00	0,00	0,00	0,00	0,00	30 693,00
1.1.2.9	0,00	0,00	0,00	0,00	0,00	0,00	1 200 000,00
1.2	0,00	0,00	0,00	0,00	0,00	0,00	0,00
1.2.1	0,00	0,00	0,00	0,00	0,00	0,00	0,00
1.2.2	0,00	0,00	0,00	0,00	0,00	0,00	0,00
1.3	1 100 000,00	1 000 000,00	2 000 000,00	1 000 000,00	1 732 000,00	5 600 000,00	26 015 957,00
1.3.1	0,00	0,00	0,00	0,00	0,00	0,00	681 480,00
1.3.1.1	0,00	0,00	0,00	0,00	0,00	0,00	681 480,00
1.3.2	1 100 000,00	1 000 000,00	2 000 000,00	1 000 000,00	1 732 000,00	5 600 000,00	25 334 467,00
1.3.2.1	0,00	0,00	0,00	0,00	1 732 000,00	3 000 000,00	4 732 000,00
1.3.2.2	1 100 000,00	0,00	0,00	0,00	0,00	2 600 000,00	6 000 000,00
1.3.2.3	0,00	1 000 000,00	2 000 000,00	1 000 000,00	0,00	0,00	4 000 000,00
1.3.2.4	0,00	0,00	0,00	0,00	0,00	0,00	523 365,00
1.3.2.5	0,00	0,00	0,00	0,00	0,00	0,00	3 244 000,00
1.3.2.6	0,00	0,00	0,00	0,00	0,00	0,00	282 180,00
1.3.2.7	0,00	0,00	0,00	0,00	0,00	0,00	1 768 990,00
1.3.2.8	0,00	0,00	0,00	0,00	0,00	0,00	150,00
1.3.2.9	0,00	0,00	0,00	0,00	0,00	0,00	2 930 000,00
1.3.2.10	0,00	0,00	0,00	0,00	0,00	0,00	453 000,00
1.3.2.11	0,00	0,00	0,00	0,00	0,00	0,00	480 000,00
1.3.2.12	0,00	0,00	0,00	0,00	0,00	0,00	115 000,00
1.3.2.13	0,00	0,00	0,00	0,00	0,00	0,00	59 532,00
1.3.2.14	0,00	0,00	0,00	0,00	0,00	0,00	330 000,00
1.3.2.15	0,00	0,00	0,00	0,00	0,00	0,00	307 500,00
1.3.2.16	0,00	0,00	0,00	0,00	0,00	0,00	26 750,00
1.3.2.17	0,00	0,00	0,00	0,00	0,00	0,00	66 000,00
1.3.2.18	0,00	0,00	0,00	0,00	0,00	0,00	15 000,00

Uzasadnienie

Zmiana Wieloletniej Prognozy Finansowej wynika z poniższych przyczyn:

1. W załączniku nr 1:
 - 1) Wprowadza się zmiany po stronie dochodów i wydatków w związku ze zmianami w budżecie 2018 r.
 - 2) Wprowadza się zmiany w latach następnych w związku z realizacją planowanych przedsięwzięć;

2. W załączniku nr 2:
 - 1) Dla przedsięwzięcia pn. „Poprawa gospodarki wodami opadowymi i roztopowymi na terenie Chojnic”
 - a) Zwiększa się łączne nakłady finansowe o kwotę **4.125.718 zł**
 - b) Zwiększa się limit wydatków na rok 2019 o kwotę **2.000.000 zł**
 - c) Zwiększa się limit wydatków na rok 2020 o kwotę **2.125.718 zł**
 - d) Zwiększa się limit zobowiązań o kwotę **4.125.718 zł**
 - 2) Dla przedsięwzięcia pn. „Budowa obiektu przy ul. Dworcowej na cele społeczne wraz z zagospodarowaniem otoczenia”
 - a) Zwiększa się łączny limit nakładów o kwotę **2.500 zł**
 - b) Zwiększa się limit wydatków na rok 2019 o kwotę **2.500 zł**
 - c) Zwiększa się limit zobowiązań o kwotę **2.500 zł**
 - 3) Dla przedsięwzięcia pn. „Budowa ul. Subisława na odcinku do ul. Towarowej”
 - a) Zwiększa się łączny limit nakładów o kwotę **681.500 zł**
 - b) Zwiększa się limit wydatków na rok 2019 o kwotę **681.500 zł**
 - c) Zwiększa się limit zobowiązań o kwotę **681.500 zł**

Przewodniczący

Rady Miejskiej

Antoni Szlanga

UCHWAŁA NR XLVI/.../18
RADY MIEJSKIEJ W CHOJNICACH
z dnia 2 lipca 2018r.

**w sprawie zatwierdzenia Aneksu nr 1 z dnia 30.04.2018 r. do Porozumienia -
umowy partnerskiej nr PRiWZ.032.10.2016 z dnia 23.06.2016 r.**

Na podstawie art. 10 ust. 1 i art. 18 ust. 2 pkt. 12 ustawy z dnia 8 marca 1990r. o samorządzie gminnym (t.j. Dz.U. z 2018r. poz. 994 i poz. 1000) w związku z art. 33 ustawy z dnia 11 lipca 2014r. o zasadach realizacji programów w zakresie polityki spójności finansowanych w perspektywie finansowej 2014-2020 (t.j. Dz.U. z 2017r. poz. 1460, poz. 1475 i poz. 2433) uchwała się, co następuje:

§ 1. Zatwierdza się Aneks nr 1 z 30.04.2018 r. do Porozumienia - umowy partnerskiej nr PRiWZ.032.10.2016 z dnia 23.06.2016 r. zawarty pomiędzy Gminą Miejską Chojnice a Gminą Miejską Człuchów, Powiatem Chojnickim i PKP Polskie Linie Kolejowe S.A. w sprawie określenia zasad współpracy na rzecz wspólnej realizacji projektu pn.: „Utworzenie transportowych węzłów integrujących wraz ze ścieżkami pieszo-rowerowymi i rozwojem sieci publicznego transportu zbiorowego na terenie Chojnicko-Człuchowskiego Miejskiego Obszaru Funkcjonalnego”, stanowiący załącznik do niniejszej uchwały.

§ 2. Wykonanie uchwały powierza się Burmistrzowi Miasta Chojnice.

§ 3. Uchwała wchodzi w życie z dniem podjęcia.

BURMISTRZ MIASTA
CHOJNICE
Stary Rynek 1
89-600 Chojnice

Zastępca Przewodniczącego
Rady Miejskiej

Józef Skiba

UZASADNIENIE

Zawarcie Porozumienia – Umowy Partnerskiej było niezbędne w celu złożenia wniosku o dofinansowanie partnerskiego projektu pn.: „Utworzenie transportowych węzłów integrujących wraz ze ścieżkami pieszo-rowerowymi i rozwojem sieci publicznego transportu zbiorowego na terenie Chojnicko-Człuchowskiego Miejskiego Obszaru Funkcjonalnego” w ramach Regionalnego Programu Operacyjnego dla Województwa Pomorskiego na lata 2014-2020, Osi Priorytetowej 9 Mobilność, Działanie 9.1. Transport miejski, Poddziałanie 9.1.2 Transport miejski.

Zawarcie Aneksu nr 1 do Porozumienia – umowy partnerskiej wynika z konieczności wprowadzenia zmian w zakresie Zadań Beneficjenta i Partnerów, określonych w § 4 Porozumienia – Umowy Partnerskiej, przede wszystkim ustalenie samodzielnego przeprowadzania postępowań i udzielania zamówień przez Partnera PKP Polskie Linie Kolejowe S.A. Mając powyższe na uwadze, uzasadnione jest podjęcie niniejszej uchwały.

Opinia prawna

Projekt uchwały odpowiada przepisom prawa. Nie mam uwag.

RADCA PRAWNY
Magdalena Rogińska
mgr Magdalena Rogińska
BD-1393

z dnia 30.01.2018 r.

do porozumienia – umowy partnerskiej nr PRiWZ.032.10.2016 z dn. 23.06.2016 r.

zawarty pomiędzy:

1. Gminą Miejską Chojnice z siedzibą pod adresem: 89-600 Chojnice , Stary Rynek 1,
którą reprezentuje:

1) **Arseniusz Finster** – Burmistrz Miasta Chojnice

zwaną dalej Liderem Projektu lub Beneficjentem

2. Gminą Miejską Człuchów z siedzibą pod adresem: 77-300 Człuchów ; al. Wojska Polskiego
1,

którą reprezentują:

1) **Ryszard Szybajło** – Burmistrz Miasta Człuchowa

3. Powiatem Chojnickim z siedzibą pod adresem: 89-600 Chojnice , ul. 31 Stycznia 56,
który reprezentuje Zarząd Powiatu Chojnickiego, w imieniu którego działają:

1) **Stanisław Skaja** – Starosta Chojnicki

2) **Marek Szczepański** – Wicestarosta

4. PKP Polskie Linie Kolejowe S.A. z siedzibą pod adresem: 80-958 Gdańsk , ul. Dyrekcyjna
2/4,

w imieniu których działają:

1) **Andrzej Osipów** – Dyrektor Regionu Północnego Centrum Realizacji Inwestycji PKP
PLK S.A.


2) **Róża Michalik** – Zastępca Dyrektora Regionu Północnego Centrum Realizacji
Inwestycji PKP PLK S.A.

Zwanymi dalej Partnerami Projektu

o następującej treści:

§ 1. Zmianie ulega treść § 4 Zadania Beneficjenta i Partnerów na następującą:

1. Na Lidera Projektu zgodnie wyznacza się Gminę Miejską Chojnice reprezentowaną przez Burmistrza Miasta Chojnice.
2. Partnerzy Projektu udzielają pełnomocnictwa Liderowi Projektu do złożenia wniosku o dofinansowanie Projektu wymienionego w § 1 ust. 1, do podpisania umowy o dofinansowanie Projektu i aneksów do umowy o dofinansowanie.
3. Partnerzy Projektu:



- 1) Powiat Chojnicki udziela pełnomocnictwa Liderowi Projektu do przeprowadzenia postępowania o udzielenie zamówienia publicznego na wykonawcę nadzoru inwestorskiego, dokumentacji projektowej i robót budowlanych w zakresie Zadania VI.
- 2) PKP Polskie Linie Kolejowe S.A. przygotowuje i przeprowadzi postępowania o udzielenie zamówień publicznych na wykonawców nadzoru inwestorskiego, dokumentacji projektowej i robót budowlanych realizowanych w trybie „zaprojektuj i wybuduj” w zakresie Zadania I, a także udzieli w/w zamówień we własnym imieniu i na własną rzecz.
4. Partner Projektu – Powiat Chojnicki wspólnie z Liderem Projektu udzieli zamówienia (zamówień) publicznego wykonawcy lub wykonawcom Zadań IV i VI realizowanych w trybie „zaprojektuj i wybuduj”.
5. Partnerzy Projektu udzielają pełnomocnictwa Liderowi Projektu do przeprowadzenia postępowania o udzielenie zamówienia publicznego w zakresie promocji projektu oraz instrumentu elastyczności. Partnerzy Projektu wspólnie z Liderem Projektu udzieli zamówienia publicznego w zakresie promocji projektu oraz instrumentu elastyczności.
6. Partner Projektu – Powiat Chojnicki wspólnie z Liderem Projektu udzieli zamówienia (zamówień) publicznego w zakresie nadzoru inwestorskiego dla Zadań IV i VI.
7. Partner Projektu – Powiat Chojnicki i Lider Projektu przygotowują na potrzeby poszczególnych postępowań materiały niezbędne do przygotowania Specyfikacji Istotnych Warunków Zamówienia (m.in. opis przedmiotu zamówienia, warunki udziału, kryteria wyboru, zapisy do umów z wykonawcami, itp.) w zakresie, który go dotyczy, zgodnie z § 2 niniejszego Porozumienia – umowy partnerskiej i załącznikiem nr 2.
8. Partner Projektu – Gmina Miejska Człuchów przygotowuje i przeprowadza postępowania o udzielenie zamówienia publicznego na wykonawcę robót budowlanych oraz nadzoru inwestorskiego w zakresie zadania V, a także udziela w/w zamówień we własnym imieniu i na własną rzecz.
9. Lider Projektu przygotowuje i przeprowadzi postępowania o udzielenie zamówień publicznych na wykonawców nadzoru inwestorskiego, dokumentacji projektowej i robót budowlanych realizowanych w trybie „zaprojektuj i wybuduj” w zakresie Zadania II i III, a także udzieli w/w zamówień we własnym imieniu i na własną rzecz.
10. Uzgadnia się następujący sposób przekazywania/wprowadzania danych do SL2014: Lider Projektu oraz każdy z Partnerów Projektu wprowadza dane do SL2014 ze swojego zakresu projektu, a tym samym wszyscy Partnerzy zobowiązują się do następujących czynności w systemie SL2014:
 - 1) każdy z Partnerów Projektu, również Lider, tworzy tzw. częściowy wniosek o płatność. Dodatkowo Lider jest odpowiedzialny za weryfikację i zatwierdzenie wszystkich częściowych wniosków (łącznie z tym, który sam utworzył) i stworzenie zbiorczego wniosku o płatność, agregując w nim wszystkie zatwierdzone częściowe wnioski, który następnie przekazuje do IZ RPO WP;
 - 2) każdy z Partnerów Projektu, również Lider, tworzy częściowy harmonogram płatności. Lider, po uzupełnieniu przez wszystkich Partnerów harmonogramów częściowych (łącznie ze swoim harmonogramem), jest odpowiedzialny za weryfikację harmonogramu zbiorczego oraz przekazanie do IZ RPO WP;
 - 3) każdy z Partnerów Projektu, również Lider, wprowadza informacje o zamówieniach udzielonych w trybach ustawy Prawo zamówień publicznych oraz podpisanych kontraktach. W tym przypadku wszyscy Partnerzy Projektu są odpowiedzialni za przesłanie ww. informacji do IZ RPO WP;


4) każdy z Partnerów Projektu, również Lider, wprowadza dane dotyczące osób zaangażowanych do pracy w projekcie. W tym przypadku wszyscy Partnerzy Projektu są odpowiedzialni za przesłanie ww. informacji do IZ RPO WP.

§ 2. Zmianie ulega treść § 5 Zakres obowiązków Beneficjenta (Lidera Projektu) pkt. 10) na następującą: opracowanie programu funkcjonalno-użytkowego dla zadań I, II, III, IV i VI na potrzeby złożenia wniosku o dofinansowanie projektu, zmian, aktualizacji i uzupełnień programu funkcjonalno-użytkowego Partnerzy Projektu, również Lider, dokonują we własnym zakresie w ramach zadań ich dotyczących, po uzgodnieniu z Liderem projektu i jego akceptacji.


§ 3. Pozostałe postanowienia Porozumienia – umowy partnerskiej pozostają bez zmian.

§ 4. Niniejszy aneks sporządzono w pięciu jednobrzmiących egzemplarzach, po jednym dla każdej ze Stron oraz jeden dla Urzędu Marszałkowskiego Województwa Pomorskiego.

Gmina Miejska Chojnice

BURMISTRZ

Artur Flaster

Gmina Miejska Człuchów

BURMISTRZ

mgr Ryszard Szybajło

Powiat Chojnicki

STAROSTA WICESTAROSTA

Stanisław Słojka

Marek Szczepański

PKP Polskie Linie Kolejowe S.A.

DYREKTOR REGIONU PÓLNOCNIEGO

Andrzej Gębów

Z-CA DYREKTORA REGIONU PÓLNOCNIEGO
ds. finansowych

Róża Michalik

Projekt

**UCHWAŁA NR XLVI/.../18
RADY MIEJSKIEJ W CHOJNICACH**

z dnia 2 lipca 2018 r.

**w sprawie maksymalnej liczby zezwoleń na sprzedaż napojów alkoholowych
na terenie miasta Chojnice.**

Na podstawie art. 18 ust. 2 pkt 15 ustawy z dnia 8 marca 1990 r. o samorządzie gminnym (t.j. Dz.U. z 2018r. poz. 994 i poz. 1000), art. 12 ust. 1 ustawy z dnia 26 października 1982r. o wychowaniu w trzeźwości i przeciwdziałaniu alkoholizmowi (t.j. Dz.U. z 2016r. poz. 487; z 2015r. poz. 1893; z 2017r. poz. 2245 i poz. 2439 oraz z 2018r. poz. 310 i poz. 650) uchwała się, co następuje:

§ 1. Na terenie miasta Chojnice:

- 1) ustala się maksymalną liczbę zezwoleń na sprzedaż napojów alkoholowych zawierających do 4,5% alkoholu oraz piwa przeznaczonych do spożycia poza miejscem sprzedaży na 90 punktów;
- 2) ustala się maksymalną liczbę zezwoleń na sprzedaż napojów alkoholowych zawierających powyżej 4,5% do 18% alkoholu (z wyjątkiem piwa), przeznaczonych do spożycia poza miejscem sprzedaży na 78;
- 3) ustala się maksymalną liczbę zezwoleń na sprzedaż napojów alkoholowych zawierających powyżej 18% alkoholu, przeznaczonych do spożycia poza miejscem sprzedaży na 78;
- 4) ustala się maksymalną liczbę zezwoleń na sprzedaż napojów alkoholowych zawierających do 4,5% alkoholu oraz piwa, przeznaczonych do spożycia w miejscu sprzedaży na 55 punktów;
- 5) ustala się maksymalną liczbę zezwoleń na sprzedaż napojów alkoholowych zawierających powyżej 4,5% do 18% alkoholu (z wyjątkiem piwa), przeznaczonych do spożycia w miejscu sprzedaży na 40 punktów;
- 6) ustala się na terenie miasta Chojnice maksymalną liczbę zezwoleń na sprzedaż napojów alkoholowych zawierających powyżej 18% alkoholu, przeznaczonych do spożycia w miejscu sprzedaży na 40.

§ 2. Uchyła się:

- 1) Uchwałę Nr XXXV/421/01 Rady Miejskiej w Chojnicach z dnia 27 sierpnia 2001r. w sprawie ustalenia dla terenu miasta Chojnice liczby punktów sprzedaży napojów alkoholowych zawierających powyżej 4,5% alkoholu (z wyjątkiem piwa) przeznaczonych do spożycia w miejscu sprzedaży (Dz. Urz. Woj. Pom. z 2002r. Nr 2 poz. 19);
- 2) Uchwałę Nr V/56/15 Rady Miejskiej w Chojnicach z dnia 20 kwietnia 2015r. w sprawie ustalenia dla terenu miasta Chojnice liczby punktów sprzedaży napojów alkoholowych zawierających powyżej 4,5% alkoholu (z wyjątkiem piwa) przeznaczonych do spożycia poza miejscem sprzedaży (Dz. Urz. Woj. Pom. z 2015r. poz. 1541).

§ 3. Wykonanie uchwały powierza się Burmistrzowi Miasta Chojnice.

§ 4. Uchwała wchodzi w życie po upływie 14 dni od dnia jej ogłoszenia w Dzienniku Urzędowym Województwa Pomorskiego.

BURMISTRZ MIASTA
CHOJNICE
Stary Rynek 1
89-600 Chojnice

Zastępca Przewodniczącego
Rady Miejskiej

Józef Skiba

Uzasadnienie

Na podstawie art. 12 ust. 1 ustawy z dnia 26 października 1982r. o wychowaniu w trzeźwości i przeciwdziałaniu alkoholizmowi rada gminy ustala, w drodze uchwały maksymalną liczbę zezwoleń na sprzedaż napojów alkoholowych na terenie gminy odrębnie dla poszczególnych rodzajów napojów alkoholowych do spożycia w miejscu sprzedaży i do spożycia poza miejscem sprzedaży.

Dotychczasowe przepisy ustalały liczbę punktów sprzedaży napojów zawierających powyżej 4,5% alkoholu (z wyjątkiem piwa), przeznaczonych do spożycia poza miejscem sprzedaży jak i w miejscu sprzedaży. Obecnie ustawa pozwala na ustalenie osobnego limitu zezwoleń dla każdego rodzaju alkoholu łącznie z napojami zawierającymi do 4,5% alkoholu oraz piwa.

Wprowadzona zmiana jest dobrym rozwiązaniem i pozwala pogodzić wszystkie aspekty dostępności napojów alkoholowych, jednocześnie ustalając rzeczywisty, obiektywny limit zezwoleń. Proponowane limity zezwoleń umożliwią zaspokojenie potrzeb rozwijającego się dynamicznie rynku handlu detalicznego, winiarskiego, jednocześnie stale ograniczając dostęp do napojów alkoholowych zawierających powyżej 18% alkoholu. Uchwała jest również ważnym krokiem w kierunku urzeczywistnienia zasady równości wobec prawa podmiotów wykonujących działalność gospodarczą, poprzez stworzenie możliwości podejmowania i wykonywania działalności przez wszystkich przedsiębiorców na równych prawach.

Organy jednostek samorządu terytorialnego są zobowiązane do podejmowania działań zmierzających do ograniczenia spożycia napojów alkoholowych oraz popierania postawy odpowiedzialnej sprzedaży i podawania alkoholu przez sprzedawców. Administracyjne i prawne ograniczanie dostępności alkoholu, koncesjonowanie jego produkcji i sprzedaży jest jednym z najskuteczniejszych narzędzi ograniczania zakresu problemów alkoholowych. Przedmiotowa uchwała jest spójna z Gminnym Programem Profilaktyki i Rozwiązywania Problemów Alkoholowych, wspiera przedsięwzięcia mające na celu zmianę obyczajów w zakresie sposobu spożywania alkoholu i jest kontynuacją wcześniej podejmowanych środków prawnych. Uchwała jest porozumieniem osiągniętym w wyniku kompromisu pomiędzy działaniami gminy zmierzającymi do ograniczenia spożycia napojów alkoholowych oraz zmiany struktury ich spożywania, inicjowania i wspierania przedsięwzięć mających na celu zmianę obyczajów w zakresie sposobu spożywania tych napojów, a zaspokojeniem potrzeb związanych z ciągłym i dynamicznym rozwojem miasta, szczególnie o charakterze handlowo – usługowym.

W dniu 25 maja 2018r. poddano pod konsultacje z organizacjami pozarządowymi i innymi podmiotami prowadzącymi działalność pożytku publicznego projekt nowej uchwały. W wyznaczonym terminie do dnia 12 czerwca 2018r. do tutejszego Urzędu żadne opinie nie wpłynęły.

W dniu 25 maja 2018r. zgodnie z art. 12 ust. 5 ustawy o wychowaniu w trzeźwości i przeciwdziałaniu alkoholizmowi wysłano do jednostek pomocniczych gminy (Samorządy Mieszkańców Osiedla) projekt uchwały celem zasięgnięcia opinii. W wyznaczonym terminie do 12 czerwca 2018r. cztery Samorządy pozytywnie zaopiniowały projekt uchwały, jeden Samorząd nie zebrał się w wyniku braku quorum, a pięć nie udzieliło odpowiedzi.

Opinia prawna

Projekt uchwały odpowiada przepisom prawa. Nie mam uwag.

RADCA PRAWNY
Magdalena Rogińska
mgr Magdalena Rogińska
BD-1398

Projekt

**UCHWAŁA NR XLVI/.../18
RADY MIEJSKIEJ W CHOJNICACH
z dnia 2 lipca 2018 r.**

**w sprawie zasad usytuowania na terenie miasta Chojnice miejsc sprzedaży
i podawania napojów alkoholowych.**

Na podstawie art. 18 ust. 2 pkt 15 ustawy z dnia 8 marca 1990 r. o samorządzie gminnym (t.j. Dz.U. z 2018r. poz. 994 i poz. 1000), art. 12 ust. 3 ustawy z dnia 26 października 1982r. o wychowaniu w trzeźwości i przeciwdziałaniu alkoholizmowi (t.j. Dz.U. z 2016r. poz. 487; z 2015r. poz. 1893; z 2017r. poz. 2245 i poz. 2439 oraz z 2018r. poz. 310 i poz. 650) uchwała się, co następuje:

§ 1. Nie wydaje się zezwolenia na prowadzenie sprzedaży i podawania napojów alkoholowych w pobliżu szkół i innych placówek oświatowo – wychowawczych oraz opiekuńczych, obiektów kultu religijnego, dworców kolejowych i autobusowych.

§ 2. 1. Ustalając usytuowanie punktów sprzedaży i podawania napojów alkoholowych Burmistrz kieruje się zasadą, iż punkt sprzedaży napojów alkoholowych przeznaczonych do spożycia poza miejscem i w miejscu sprzedaży nie może być usytuowany w odległości mniejszej niż 40 m od najbliższego ogólnodostępnego wejścia do obiektów chronionych.

2. Za ogólnodostępne wejście uważa się takie, przez które istnieje możliwość dotarcia do wnętrza obiektu przez zainteresowanych. Jeżeli obiekt chroniony jest ogrodzony, to odległość tę liczy się do wejścia do budynku.

3. Odległość wskazaną w ust. 1 mierzy się drogą dojścia.

4. Droga dojścia jest to droga, którą należy przebyć od punktu sprzedaży napojów alkoholowych do obiektów chronionych zgodnie z przepisami ustawy z 20 czerwca 1997r. Prawo o ruchu drogowym (t.j. Dz. U. z 2017r. poz. 1260 z późn. zm.).

§ 3. Osoby prowadzące punktu sprzedaży napojów alkoholowych, którym wydano zezwolenia na sprzedaż tych napojów w poprzednim stanie prawnym zachowują je, mimo niespełnienia warunków określonych niniejszą uchwałą, jeżeli nieprzerwanie prowadzą tę działalność.

§ 4. Traci moc Uchwała Nr XLII/480/10 Rady Miejskiej w Chojnicach z dnia 27 września 2010r. w sprawie zasad usytuowania na terenie miasta Chojnice miejsc sprzedaży i podawania napojów alkoholowych (Dz. U. z 2010r. Nr. 138, poz. 2699).

§ 5. Wykonanie uchwały powierza się Burmistrzowi Miasta Chojnice.

§ 6. Uchwała wchodzi w życie po upływie 14 dni od dnia ogłoszenia w Dzienniku Urzędowym Województwa Pomorskiego.

BURMISTRZ MIASTA
CHOJNICE
Stary Rynek 1
89-600 Chojnice

Zastępca Przewodniczącego
Rady Miejskiej

Józef Skiba

Uzasadnienie

W związku ze zmianą ustawy z dnia 26 października 1982r. o wychowaniu w trzeźwości i przeciwdziałaniu alkoholizmowi z dnia 9 marca 2018r. Rada Miasta w drodze uchwały ustala zasady usytuowania na terenie miasta miejsc sprzedaży i podawania napojów alkoholowych. Projekt uchwały wskazuje minimalną odległość punktów z alkoholem od miejsc chronionych, takich jak szkoły, przedszkola, placówki oświatowo-wychowawcze i opiekuńcze oraz obiekty kultu religijnego oraz w jaki sposób jest mierzona odległość między punktami gdzie sprzedawane i podawane są napoje alkoholowe a obiektami chronionymi. Proponowane zmiany spowodują pełniejszą realizację celów ustawy o wychowaniu w trzeźwości, takich jak: ograniczanie dostępności alkoholu, tworzenie warunków motywujących powstrzymywanie się od alkoholu i ochrona miejsc uznanych za szczególnie istotne ze społecznego punktu widzenia.

W dniu 25 maja 2018r. poddano pod konsultacje z organizacjami pozarządowymi i innymi podmiotami prowadzącymi działalność pożytku publicznego projekt nowej uchwały. W wyznaczonym terminie do dnia 12 czerwca 2018r. do tutejszego Urzędu żadne opinie nie wpłynęły.

W dniu 25 maja 2018r. zgodnie z art. 12 ust. 5 ustawy o wychowaniu w trzeźwości i przeciwdziałaniu alkoholizmowi wysłano do jednostek pomocniczych gminy (Samorządy Mieszkańców Osiedla) projekt uchwały celem zasięgnięcia opinii. W wyznaczonym terminie do 12 czerwca 2018r. cztery Samorządy pozytywnie zaopiniowały projekt uchwały, jeden Samorząd nie zebrał się w wyniku braku quorum, a pięć nie udzieliło odpowiedzi.

Opinia prawna

Projekt uchwały odpowiada przepisom prawa. Nie mam uwag.

RADCA PRAWNY
Magdalena Roguńska
mgr Magdalena Roguńska
BD-1393

Projekt

**UCHWAŁA NR XLVI/.../18
RADY MIEJSKIEJ W CHOJNICACH**

z dnia 2 lipca 2018 r.

**w sprawie uchylenia Uchwały Nr XXXII/340/97 Rady Miejskiej w Chojnicach
z dnia 6 października 1997 roku w sprawie zakazu spożywania napojów alkoholowych
w niektórych miejscach na terenie miasta Chojnice.**

Na podstawie art. 18 ust. 2 pkt 15 ustawy z dnia 8 marca 1990 r. o samorządzie gminnym (t.j. Dz.U. z 2018r. poz. 994 i poz. 1000) oraz art. 14 ust. 2a ustawy z dnia 26 października 1982r. o wychowaniu w trzeźwości i przeciwdziałaniu alkoholizmowi (t.j. Dz.U. z 2016r. poz. 487; z 2015r. poz. 1893; z 2017r. poz. 2245 i poz. 2439 oraz z 2018r. poz. 310 i poz. 650) uchwała się, co następuje:

§ 1. Uchyla się Uchwałę Nr XXXII/340/97 Rady Miejskiej w Chojnicach z dnia 6 października 1997r. w sprawie zakazu spożywania napojów alkoholowych w niektórych miejscach na terenie miasta Chojnice, zmienioną Uchwałą Nr XXXV/420/01 Rady Miejskiej w Chojnicach z dnia 27 sierpnia 2001r.

§ 2. Wykonanie uchwały powierza się Burmistrzowi Miasta Chojnice.

§ 3. Uchwała wchodzi w życie po upływie 14 dni od dnia ogłoszenia w Dzienniku Urzędowym Województwa Pomorskiego.

BURMISTRZ MIASTA
CHOJNICE
Stary Rynek 1
89-600 Chojnice

Zastępca Przewodniczącego
Rady Miejskiej

Józef Skiba

Uzasadnienie

Dnia 9 marca 2018r. weszła w życie znowelizowana ustawa o wychowaniu w trzeźwości i przeciwdziałaniu alkoholizmowi, która w art.14 wprowadza zakaz spożywania napojów alkoholowych w miejscach publicznych, z wyjątkiem miejsc przeznaczonych do ich spożycia na miejscu, w punktach sprzedaży tych napojów. Projekt uchwały uchyla dotychczas obowiązujące przepisy, dotyczące zakazu spożywania napojów alkoholowych w niektórych miejscach i wprowadza zakaz spożywania alkoholu w miejscach publicznych. Zmiany spowodują pełniejszą realizację celów ustawy o wychowaniu w trzeźwości, takich jak: ograniczanie dostępności alkoholu, tworzenie warunków motywujących powstrzymanie się od alkoholu i ochrona miejsc uznanych za szczególnie istotne ze społecznego punktu widzenia.

W dniu 25 maja 2018r. poddano pod konsultacje z organizacjami pozarządowymi i innymi podmiotami prowadzącymi działalność pożytku publicznego projekt nowej uchwały. W wyznaczonym terminie do dnia 12 czerwca 2018r. do tutejszego Urzędu żadne opinie nie wpłynęły.

W dniu 25 maja 2018r. zgodnie z art. 12 ust. 5 ustawy o wychowaniu w trzeźwości i przeciwdziałaniu alkoholizmowi wysłano do jednostek pomocniczych gminy (Samorządy Mieszkańców Osiedla) projekt uchwały celem zasięgnięcia opinii. W wyznaczonym terminie do 12 czerwca 2018r. cztery Samorządy pozytywnie zaopiniowały projekt uchwały, jeden Samorząd nie zebrał się w wyniku braku quorum, a pięć nie udzieliło odpowiedzi.

Opinia prawna

Projekt uchwały odpowiada przepisom prawa. Nie mam uwag.

RADCA PRAWNY
Rogalska
mgr Magdalena Rogalska
BD-1393

UCHWAŁA NR XLVI/.../18
RADY MIEJSKIEJ W CHOJNICACH
z dnia 2 lipca 2018r.

**w sprawie przekazania do zaopiniowania organowi regulacyjnemu regulaminu
dostarczania wody i odprowadzania ścieków.**

Na podstawie art. 18 ust. 2 pkt 15 ustawy z dnia 8 marca 1990 r. o samorządzie gminnym (t.j. Dz.U. z 2018r. poz. 994 i poz. 1000) oraz art. 19 ust. 1 ustawy z dnia 7 czerwca 2001 r. o zbiorowym zaopatrzeniu w wodę i zbiorowym odprowadzaniu ścieków (t.j. Dz.U. z 2018r. poz. 1152) uchwała się, co następuje:

§ 1. 1. Przyjmuje się projekt regulaminu zaopatrzenia w wodę i odprowadzania ścieków, w brzmieniu określonym w załączniku do niniejszej uchwały.

2. Projekt regulaminu, o którym mowa w ust. 1, przekazuje się organowi regulacyjnemu do zaopiniowania, zawiadamiając o tym przedsiębiorstwo wodociągowo-kanalizacyjne.

§ 2. Wykonanie uchwały powierza się Przewodniczącemu Rady Miejskiej.

§ 3. Uchwała wchodzi w życie z dniem podjęcia.

Zastępca Przewodniczącego
Rady Miejskiej

Józef Skiba

Uzasadnienie

Zgodnie z art. 19 ust. 1 ustawy z dnia 7 czerwca 2001 r. o zbiorowym zaopatrzeniu w wodę i zbiorowym odprowadzeniu ścieków (t.j. Dz.U. z 2018r. poz. 1152) rada gminy na podstawie projektu regulaminu dostarczania wody i odbioru ścieków opracowanego przez przedsiębiorstwo wodociągowo-kanalizacyjne, przygotowuje projekt regulaminu dostarczania wody i odprowadzania ścieków, który przekazuje do zaopiniowania organowi regulacyjnemu, zawiadamiając o powyższym przedsiębiorstwo wodociągowo-kanalizacyjne.

Z uwagi na powyższe podjęcie przedmiotowej uchwały jest zasadne.

Opinia prawna

Projekt uchwały odpowiada przepisom prawa. Nie mam uwag.

~~Dyrektor Generalny,
Sekretarz Miasta~~

mgr Robert Wajlonis

Projekt

UCHWAŁA NR
RADY MIEJSKIEJ W CHOJNICACH
z dnia 2018 r.

w sprawie regulaminu dostarczania wody i odprowadzania ścieków.

Na podstawie art. 18 ust. 2 pkt 15 ustawy z dnia 8 marca 1990r. o samorządzie gminnym (t.j. Dz.U. z 2018r. poz. 994 i poz. 1000) oraz art. 19 ust. 3 -5 ustawy z dnia 7 czerwca 2001 r. o zbiorowym zaopatrzeniu w wodę i zbiorowym odprowadzaniu ścieków (t.j. Dz.U. z 2018r. poz. 1152) uchwała się, co następuje:

Rozdział 1.
Przepisy ogólne

§ 1. 1. Niniejszy regulamin dotyczy dostarczania wody i odprowadzania ścieków na terenie miasta Chojnice.

2. Regulamin określa prawa i obowiązki przedsiębiorstwa wodociągowo-kanalizacyjnego oraz odbiorców usług.

§ 2. Ilekroć w niniejszym regulaminie mowa o ustawie rozumie się przez to ustawę z dnia 7 czerwca 2001 r. o zbiorowym zaopatrzeniu w wodę i zbiorowym odprowadzaniu ścieków (t.j. Dz. U. z 2017 r. poz. 328 z późn. zm.). Pozostałe pojęcia użyte w regulaminie mają znaczenie wskazane w ustawie.

§ 3. Przedsiębiorstwo wodociągowo-kanalizacyjne prowadzi swoją działalność w oparciu o zezwolenie na prowadzenie zbiorowego zaopatrzenia w wodę lub zbiorowego odprowadzania ścieków.

Rozdział 2.
Minimalny poziom usług świadczonych przez przedsiębiorstwo wodociągowo-kanalizacyjne w zakresie dostarczania wody i odprowadzania ścieków
Oddział 1.

Prawa i obowiązki przedsiębiorstwa wodociągowo-kanalizacyjnego

§ 4. Przedsiębiorstwo wodociągowo-kanalizacyjne w zakresie dostarczania wody i odprowadzania ścieków ma obowiązek:

- 1) zapewnić zdolność posiadanych urządzeń wodociągowych i urządzeń kanalizacyjnych do:
 - a) realizacji dostaw wody w wymaganej ilości i pod odpowiednim ciśnieniem, zgodnym w szczególności z przepisami wydanymi na podstawie art. 7 ust. 2 pkt 1 ustawy z dnia 7 lipca 1994 r. - Prawo budowlane (tj. Dz. U. z 2017 r. poz. 1332 z późn. zm.),
 - b) dostaw wody i odprowadzania ścieków w sposób ciągły i niezawodny;
- 2) zapewnić należyłą jakość dostarczanej wody odpowiadającą wymaganiom określonym w przepisach wykonawczych wydanych na podstawie art. 13 ustawy;
- 3) dostarczać odbiorcy usług wodę z sieci wodociągowej na podstawie pisemnej umowy, o treści ustalonej według zasad określonych przepisami obowiązującego prawa, w szczególności ustawą i niniejszym regulaminem;
- 4) odbierać od odbiorcy usług ścieki na podstawie pisemnej umowy o treści ustalonej według zasad określonych przepisami obowiązującego prawa, w szczególności ustawą i niniejszym regulaminem;
- 5) wydawać warunki techniczne niezbędne do podłączenia do sieci oraz uzgadniać przedłożoną przez inwestora dokumentację techniczną;
- 6) instalować i utrzymywać (na swój koszt) u odbiorcy usług wodomierz główny;

- 7) prowadzić regularną wewnętrzną kontrolę jakości dostarczanej wody;
- 8) prowadzić regularną kontrolę urządzeń wodociągowych i kanalizacyjnych posiadanych przez przedsiębiorstwo wodociągowo-kanalizacyjne;
- 9) zapewniać należyte warunki odbioru ścieków oraz zapewnić jakość oczyszczonych i odprowadzanych ścieków, w szczególności poprzez regularne prowadzenie kontroli ilości i jakości odprowadzanych ścieków, w tym ścieków przemysłowych, oraz przestrzegania warunków wprowadzania ścieków do urządzeń kanalizacyjnych;
- 10) dokonywać napraw urządzeń wodociągowych i kanalizacyjnych oraz przyłączy będących w jego posiadaniu;
- 11) zapewniać budowę oraz modernizację urządzeń wodociągowych i kanalizacyjnych w zakresie wynikającym z wieloletniego planu rozwoju i modernizacji urządzeń wodociągowych i urządzeń kanalizacyjnych będących w jego posiadaniu i posiadanych środków finansowych;
- 12) informować o jakości wody przeznaczonej do spożycia przez ludzi w formie i trybie określonym przepisami ustawy;
- 13) na pisemny wniosek odbiorcy usług zlecić wykonanie ekspertyzy wodomierza głównego przez Okręgowy Urząd Miar w celu sprawdzenia prawidłowości wskazań i w przypadku stwierdzenia przez ten Urząd jego wadliwego działania, ponieść koszty ekspertyzy i wymiany.

§ 5. W zakresie dostarczania wody i odbioru ścieków przedsiębiorstwo wodociągowo-kanalizacyjne ma prawo:

- 1) wstępu na teren nieruchomości lub do obiektu budowlanego odbiorcy usług w celach określonych w art. 7 ustawy;
- 2) przeprowadzania kontroli prawidłowości realizacji robót zgodnie z warunkami przyłączenia do sieci;
- 3) przeprowadzania kontroli technicznego stanu przyłącza w czasie jego użytkowania;
- 4) wymagać przed ostatecznym uruchomieniem przyłącza przedstawienia przez inwestora dokumentów stwierdzających wykonanie nowego obiektu zgodnie z przepisami prawa budowlanego i sanitarnego.

Oddział 2.

Prawa i obowiązki odbiorcy usług

§ 6. Odbiorca usług ma obowiązki:

- 1) korzystać z instalacji wodociągowej w sposób uniemożliwiający występowanie zakłóceń w funkcjonowaniu sieci, a w szczególności eliminować możliwości wystąpienia skażenia wody w sieci, w tym wskutek cofnięcia się wody z instalacji wodociągowej lub powrotu ciepłej wody z instalacji centralnego ogrzewania, jak również utrzymywać urządzenia będące w jego posiadaniu w należyłym stanie;
- 2) korzystać z instalacji kanalizacyjnej w sposób uniemożliwiający występowanie zakłóceń w funkcjonowaniu sieci oraz nie wprowadzać do urządzeń kanalizacyjnych odpadów i substancji wskazanych w art. 9 ust. 2 ustawy, a w przypadku dostarczania ścieków przemysłowych spełniać warunki wskazane w przepisach wykonawczych wydanych na podstawie art. 11 ustawy;
- 3) umożliwiać realizację uprawnień przedsiębiorstwa wodociągowo-kanalizacyjnego, o których mowa w art. 7 ustawy;
- 4) prawidłowo utrzymywać i zabezpieczać wodomierz główny (łącznie z pomieszczeniem przewidzianym do lokalizacji wodomierza głównego), pozostałe wodomierze oraz urządzenie pomiarowe, a także zapewnić łatwy dostęp do tych przyrządów;
- 5) niezwłocznie zawiadamiać przedsiębiorstwo wodociągowo-kanalizacyjne o uszkodzeniu i zaborze wodomierza głównego lub urządzenia pomiarowego, w tym o uszkodzeniu i zaborze plomb;

- 6) zawiadamiać przedsiębiorstwo wodociągowo-kanalizacyjne o planowanych zmianach technicznych w instalacji wewnętrznej, które mogą mieć wpływ na działanie sieci oraz ilość pobieranej wody i odprowadzanych ścieków, a także przeznaczenie wody;
- 7) powstrzymać się od dokonywania jakichkolwiek czynności mogących mieć wpływ na zmianę stanu technicznego urządzeń i przyłączy wodociągowych lub kanalizacyjnych będących w posiadaniu przedsiębiorstwa wodociągowo-kanalizacyjnego, bez uzgodnienia tego z tym przedsiębiorstwem, w tym nasadzeń drzew i krzewów oraz zabudowy w pasie terenu, w którym zlokalizowana jest sieć wodociągowa lub kanalizacyjna;
- 8) zawiadamiać przedsiębiorstwo wodociągowo-kanalizacyjne o posiadanych własnych ujęciach wody w celu umożliwienia prawidłowego obliczenia należności z tytułu odprowadzania ścieków;
- 9) pokryć koszty ponownego wykonania czynności przedsiębiorstwa wodociągowo-kanalizacyjnego w przypadku braku możliwości wykonania uprawnień wymienionych w pkt 3 z winy odbiorcy usług, gdy poprzedni termin został uzgodniony z odbiorcą usług;
- 10) pokryć koszty wykonanej na zlecenie odbiorcy usługi ekspertyzy wodomierza głównego w przypadku, gdy wykonana ekspertyza potwierdziła jego prawidłowe działanie.

§ 7. Odbiorca usług ma prawo do:

- 1) odbierania wody o odpowiednim ciśnieniu i jakości;
- 2) nieprzerwanego odprowadzania ścieków;
- 3) bezpłatnego korzystania z zastępczych punktów poboru wody w przypadku przerw w dostawie wody, wskazanych w Rozdziale 8;
- 4) zgłaszania przedsiębiorstwu wodociągowo-kanalizacyjnemu reklamacji, o których mowa w Rozdziale 9.

Rozdział 3.

Warunki i tryb zawierania umów z odbiorcami usług

§ 8. 1. Dostarczanie wody i odprowadzanie ścieków odbywa się na podstawie pisemnej umowy między przedsiębiorstwem wodociągowo-kanalizacyjnym a odbiorcą usług.

2. Podpisanie umowy z odbiorcą usług następuje po złożeniu przez niego wniosku o zawarcie umowy. Umowa z osobami korzystającymi z lokali w budynku wielolokalowym zawierana jest na pisemny wniosek właściciela lub zarządcy budynku wielolokalowego.

3. Przedsiębiorstwo wodociągowo-kanalizacyjne udostępnia w swojej siedzibie i na stronie internetowej wzór wniosku o zawarcie umowy.

4. Przedsiębiorstwo wodociągowo-kanalizacyjne udostępnia zainteresowanym podmiotom informacje o szczegółowych warunkach zawierania umów, w tym o konieczności przedstawienia przez odbiorców usług dokumentów umożliwiających podpisanie umowy oraz o czasie i miejscu, w którym możliwe jest zawarcie umów.

5. Umowa, o której mowa w ust. 1, może zostać zawarta w lokalu przedsiębiorstwa wodociągowo-kanalizacyjnego lub poza nim. W przypadku zawarcia umowy poza lokalem przedsiębiorstwa, odbiorcy usług będącemu konsumentem przysługuje prawo odstąpienia od takiej umowy w terminach i zasadach określonych w ustawie z dnia 30 maja 2014 r. o prawach konsumenta (tj. Dz. U. z 2017r. poz. 683 z późn. zm.).

Rozdział 4.

Sposób rozliczeń w oparciu o ceny i stawki opłat ustalone w taryfach

§ 9. 1. Podstawę rozliczeń wynikających z umowy o dostarczanie wody i odprowadzanie ścieków stanowi aktualna taryfa przedsiębiorstwa wodociągowo-kanalizacyjnego, określająca ceny i stawki opłat za zbiorowe zaopatrzenie w wodę i zbiorowe odprowadzanie ścieków, a także ilość wody dostarczonej do nieruchomości i odpowiednio ilość odprowadzonych ścieków określona zgodnie z art. 27 ustawy.

2. W razie braku wodomierza głównego ilość wody dostarczonej do nieruchomości ustala się w oparciu o przeciętne normy zużycia wody, określone w przepisach wykonawczych do art. 27 ust. 3 ustawy. W razie braku urządzeń pomiarowych ilość odprowadzonych ścieków ustala się na podstawie umowy, o której mowa w § 8 ust. 1, jako równą ilości wody pobranej lub określonej w umowie.

3. Okresy rozliczeniowe obowiązujące odbiorców usług są określone w umowie.

4. Odbiorca usług dokonuje zapłaty za dostarczoną wodę lub odprowadzone ścieki w terminie określonym w fakturze, który nie może być krótszy niż 14 dni od daty jej wysłania lub dostarczenia w inny sposób.

Rozdział 5. Warunki przyłączenia do sieci

~~§ 10. 1. Podmiot ubiegający się o przyłączenie do sieci składa do przedsiębiorstwa wodociągowo-kanalizacyjnego wniosek o wydanie warunków przyłączenia.~~

2. Wniosek, o którym mowa w ust. 1 zawiera:

- 1) oznaczenie wnioskodawcy, wraz z danymi umożliwiającymi kontakt z wnioskodawcą;
- 2) wskazanie rodzaju i parametrów instalacji odbiorczych;
- 3) określenie wielkości przewidywanego poboru wody;
- 4) wskazanie przewidywanej ilości odprowadzanych ścieków i ich rodzaju, a w przypadku dostawców ścieków przemysłowych, również jakości odprowadzanych ścieków oraz zastosowanych lub planowanych do zastosowania urządzeń podczyszczających;
- 5) opis nieruchomości, do której będzie dostarczana woda, lub z której będą odprowadzane ścieki, w szczególności określenie jej lokalizacji, powierzchni, sposobu zagospodarowania, a także przeznaczenia;
- 6) wskazanie planowanego terminu rozpoczęcia poboru wody lub dostarczania ścieków.

3. Przedsiębiorstwo wodociągowo-kanalizacyjne określa warunki przyłączenia do sieci i przekazuje je wnioskodawcy, nie później niż w terminie 30 dni od dnia złożenia wniosku.

4. Warunki, o których mowa w ust. 3, określają co najmniej:

- 1) miejsce i sposób przyłączenia nieruchomości do sieci, w tym miejsce zainstalowania wodomierza głównego lub urządzenia pomiarowego;
- 2) maksymalną ilość wody dostarczanej do nieruchomości;
- 3) maksymalną ilość ścieków odprowadzanych z nieruchomości i ich jakość;
- 4) informacje o rodzaju i zawartości dokumentów, jakie powinien przedłożyć podmiot ubiegający się o przyłączenie do sieci w celu realizacji przyłącza;
- 5) okres ważności wydanych warunków przyłączenia, który nie może być krótszy niż 2 lata.

Rozdział 6. Warunki techniczne określające możliwości dostępu do usług wodociągowo-kanalizacyjnych

§ 11. 1. Przedsiębiorstwo wodociągowo-kanalizacyjne może odmówić przyłączenia nieruchomości do sieci:

- 1) jeśli nie istnieją techniczne możliwości świadczenia usług zaopatrzenia w wodę lub odprowadzania ścieków lub
- 2) jeśli wskutek przyłączenia warunki świadczenia usług przez przedsiębiorstwo wodociągowo-kanalizacyjne pogorszą się do tego stopnia, że niemożliwe będzie zachowanie minimalnego poziomu świadczonych usług w zakresie dostarczania wody i odprowadzania ścieków.

2. Jeżeli przedsiębiorstwo wodociągowo-kanalizacyjne odmówi przyłączenia nieruchomości do sieci zgodnie z ust. 1, jest ono obowiązane przesłać podmiotowi ubiegającemu się o przyłączenie do sieci pisemną odmowę wraz z uzasadnieniem. W takim wypadku przedsiębiorstwo wodociągowo-kanalizacyjne nie wydaje warunków przyłączenia do sieci.

§ 12. Warunkiem przystąpienia do wykonania przyłącza zgodnie z warunkami przyłączenia wydanymi przez przedsiębiorstwo wodociągowo-kanalizacyjne jest wcześniejsze uzgodnienie dokumentacji technicznej przez podmiot ubiegający się o przyłączenie do sieci z przedsiębiorstwem wodociągowo-kanalizacyjnym.

Rozdział 7.

Sposób dokonywania przez przedsiębiorstwo wodociągowo-kanalizacyjne odbioru wykonanego przyłącza

§ 13. 1. Przedsiębiorstwo wodociągowo-kanalizacyjne dokonuje sprawdzenia zgodności wykonanych prac z wydanymi warunkami przyłączenia oraz uzgodnioną dokumentacją techniczną.

2. Określone w warunkach przyłączenia próby i odbiory częściowe oraz końcowe są przeprowadzane przy udziale upoważnionych przedstawicieli stron, na podstawie pisemnego zgłoszenia odbiorcy, złożonego w przedsiębiorstwie z co najmniej dwudniowym wyprzedzeniem.

3. Odbiór prac ulegających zakryciu (zasypaniu), w tym częściowemu zakryciu (zasypaniu), podmiot przyłączany jest zobowiązany zgłaszać przedsiębiorstwu wodociągowo-kanalizacyjnemu przed zakryciem (zasypaniem).

4. Przed zasypaniem podmiot przyłączany zobowiązany jest wykonać operat geodezyjny, w zakresie wskazanym w przepisach wykonawczych do art. 43 ust. 4 ustawy z dnia 7 lipca 1994 r. – Prawo Budowlane (tj. Dz. U. z 2017 r. poz. 1332 z późn. zm.), w dwóch egzemplarzach, z których jeden dostarczy do przedsiębiorstwa wodociągowo-kanalizacyjnego, a drugi do odpowiedniego urzędu zajmującego się aktualizacją dokumentacji geodezyjnej.

Rozdział 8.

Sposób postępowania w przypadku niedotrzymania ciągłości usług i odpowiednich parametrów dostarczanej wody i wprowadzanych do sieci kanalizacyjnej ścieków

§ 14. W przypadku niedotrzymania ciągłości świadczonych przez przedsiębiorstwo wodociągowo-kanalizacyjne usług oraz odpowiednich parametrów dostarczanej przez nie wody, przedsiębiorstwo wodociągowo-kanalizacyjne ma obowiązek:

- 1) poinformować niezwłocznie odbiorców usług o takich przypadkach, na swojej stronie internetowej, w mediach lub w inny zwyczajowo przyjęty sposób, w tym wskazać, o ile to możliwe, planowany termin przywrócenia prawidłowego funkcjonowania sieci i odpowiednich parametrów dostarczanej wody;
- 2) zapewnienia odbiorcom usług zastępczych punktów poboru wody w przypadku przerw w dostawie wody przekraczających 12 godzin oraz poinformowania odbiorców usług o lokalizacji takich punktów, na swojej stronie internetowej, w mediach lub w inny zwyczajowo przyjęty sposób;
- 3) o ile jest to możliwe, podjąć niezbędne działania celem przywrócenia ciągłości świadczenia usług i odpowiednich parametrów dostarczanej wody;
- 4) poinformować odpowiednie gminne dyżurne służby, wskazując przewidywany czas przywrócenia ciągłości świadczonych usług.

§ 15. 1. O planowanych ograniczeniach w dostawie wody i odprowadzaniu ścieków przedsiębiorstwo wodociągowo-kanalizacyjne informuje odbiorców usług, na swojej stronie internetowej, w mediach lub w inny zwyczajowo przyjęty sposób, co najmniej na 3 dni robocze przed planowaną przerwą w świadczeniu usług.

2. Przedsiębiorstwo wodociągowo-kanalizacyjne informuje o zamiarze odcięcia dostawy wody lub zamknięcia przyłącza kanalizacyjnego, w sposób opisany w ust. 1, odbiorców usług co najmniej 20 dni przed planowanym terminem odcięcia dostaw wody lub zamknięcia przyłącza kanalizacyjnego, podając jednocześnie informacje o miejscach i sposobie udostępniania zastępczych punktów poboru.

§ 16. Przedsiębiorstwo wodociągowo-kanalizacyjne może zamknąć przyłącze kanalizacyjne w przypadku, gdy jakość wprowadzanych do sieci ścieków nie spełnia wymogów określonych w przepisach prawa, w szczególności w ustawie i w wydanych do niej przepisach wykonawczych. Postanowienie to nie narusza innych uprawnień przedsiębiorstwa wodociągowo-kanalizacyjnego wynikających z ustawy.

Rozdział 9.

Standardy obsługi odbiorców usług, w tym sposoby załatwiania reklamacji oraz wymiany informacji dotyczących w szczególności zakłóceń w dostawie wody i odprowadzaniu ścieków

§ 17. Przedsiębiorstwo wodociągowo-kanalizacyjne zobowiązane jest do wyznaczenia osoby lub osób odpowiedzialnych za obsługę odbiorców usług oraz podmiotów ubiegających się o przyłączenie do sieci, w tym informowanie ich o obowiązujących przepisach oraz wynikających z nich prawach i obowiązkach, a także przyjmowania reklamacji, jak również o szczegółowych warunkach zawierania umów, w tym o konieczności przedstawiania dokumentów umożliwiających podpisanie umowy oraz o czasie i miejscu, w którym możliwe jest zawarcie umów.

§ 18. Przedsiębiorstwo wodociągowo-kanalizacyjne zapewnia, aby informacje zawierające co najmniej:

- 1) wskazanie komórki organizacyjnej upoważnionej do kontaktów z odbiorcami usług oraz podmiotami ubiegającymi się o przyłączenie do sieci oraz do przyjmowania i rozpatrywania reklamacji,
- 2) dane umożliwiające kontakt oraz
- 3) godziny przyjmowania reklamacji oraz udzielania informacji,

były udostępnione w siedzibie przedsiębiorstwa wodociągowo-kanalizacyjnego oraz na jego stronie internetowej.

§ 19. Przedsiębiorstwo wodociągowo-kanalizacyjne zapewnia, aby w jego siedzibie lub na jego stronie internetowej udostępnione były następujące:

1) dokumenty w aktualnym brzmieniu:

- a) taryfa,
- b) niniejszy regulamin,
- c) tekst jednolity ustawy (w przypadku braku tekstu jednolitego – tekst ujednolicony) wraz z aktami wykonawczymi;

2) informacje dotyczące:

- a) szczegółowych warunkach zawierania umów, w tym o konieczności przedstawienia dokumentów umożliwiających podpisanie umowy oraz o czasie i miejscu, w którym możliwe jest zawarcie umów,
- b) procedury reklamacyjnej,
- c) sposobu rozstrzygnięcia, zgodnie z ustawą, spraw spornych w przedmiocie:
 - odmowy zawarcia umowy o zaopatrzenie w wodę lub odprowadzanie ścieków przez przedsiębiorstwo wodociągowo-kanalizacyjne,
 - odcięcia dostawy wody lub zamknięcia przyłącza kanalizacyjnego, lub odmowy przyłączenia do sieci nieruchomości, osobie ubiegającej się o przyłączenie nieruchomości do sieci.

§ 20. 1. Odbiorcy usług oraz podmioty ubiegające się o przyłączenie do sieci mają prawo wnoszenia do przedsiębiorcy wodociągowo-kanalizacyjnego reklamacji dotyczących świadczonych przez nie usług, w tym w szczególności wysokości opłat za takie usługi.

2. Reklamacje powinny zawierać:

- 1) imię i nazwisko albo oznaczenie podmiotu zgłaszającego reklamację;
- 2) przedmiot reklamacji;
- 3) uzasadnienie;

4) informacje co do możliwości kontaktu z podmiotem zgłaszającym reklamację.

3. Przedsiębiorstwo wodociągowo-kanalizacyjne zobowiązane jest do powiadomienia zainteresowanego o sposobie załatwiania reklamacji i sposobie rozstrzygnięcia zgodnie z ustawą, spraw spornych w terminie 30 dni od daty jej wpływu w formie pisemnej, chyba że podmiot zgłaszający reklamację wskaże inny sposób kontaktu.

Rozdział 10.

Warunki dostarczania wody na cele przeciwpożarowe

§ 21. Zapewnienie dostawy wody na cele przeciwpożarowe następuje na mocy umowy zawieranej przez przedsiębiorstwo wodociągowo-kanalizacyjne a Gminą Miejską Chojnice.

§ 22. Prawo do pobierania wody na cele przeciwpożarowe z sieci przedsiębiorstwa wodociągowo-kanalizacyjnego posiadają wyłącznie jednostki straży pożarnej.

§ 23. Ilość wody pobieranej na cele przeciwpożarowe wraz z określeniem miejsca i daty poboru określa pisemna informacja składana przez komendanta straży pożarnej Gminie Miejskiej Chojnice, która stanowi podstawę do rozliczeń za pobraną wodę pomiędzy przedsiębiorstwem wodociągowo-kanalizacyjnym a Gminą Miejską Chojnice.

Rozdział 11.

Przepisy końcowe

§ 24. Traci moc Uchwała Nr XXXV/368/13 Rady Miejskiej w Chojnicach z dnia 9 września 2013r. w sprawie regulaminu dostarczania wody i odprowadzania ścieków na terenie miasta Chojnice (Dz.Urz.Woj.Pom. z 2013r. poz. 3389 z późn. zm.).

§ 25. Uchwała wchodzi w życie po upływie 14 dni od dnia ogłoszenia w Dzienniku Urzędowy Województwa Pomorskiego.

Projekt

**UCHWAŁA NR XLVI/.../18
RADY MIEJSKIEJ W CHOJNICACH
z dnia 2 lipca 2018 r.**

w sprawie nadania nazwy ulicy.

Na podstawie art. 18 ust. 2 pkt 13 ustawy z dnia 8 marca 1990 r. o samorządzie gminnym (t.j. Dz.U. z 2018r. poz. 994 i poz. 1000) w związku z art. 8 ust. 1a ustawy z dnia 21 marca 1985 r. o drogach publicznych (t.j. Dz.U. z 2017r. poz. 2222 oraz z 2018r. poz. 12, poz. 138, poz. 159 i poz. 317), uchwala się, co następuje:

§ 1. 1. Nadaje się nazwę **Rumiankowa** drodze wewnętrznej, której przebieg jest zgodny z załącznikiem nr 1 do niniejszej uchwały.

2. Integralną częścią uchwały jest uzasadnienie stanowiące załącznik nr 2 do niniejszej uchwały.

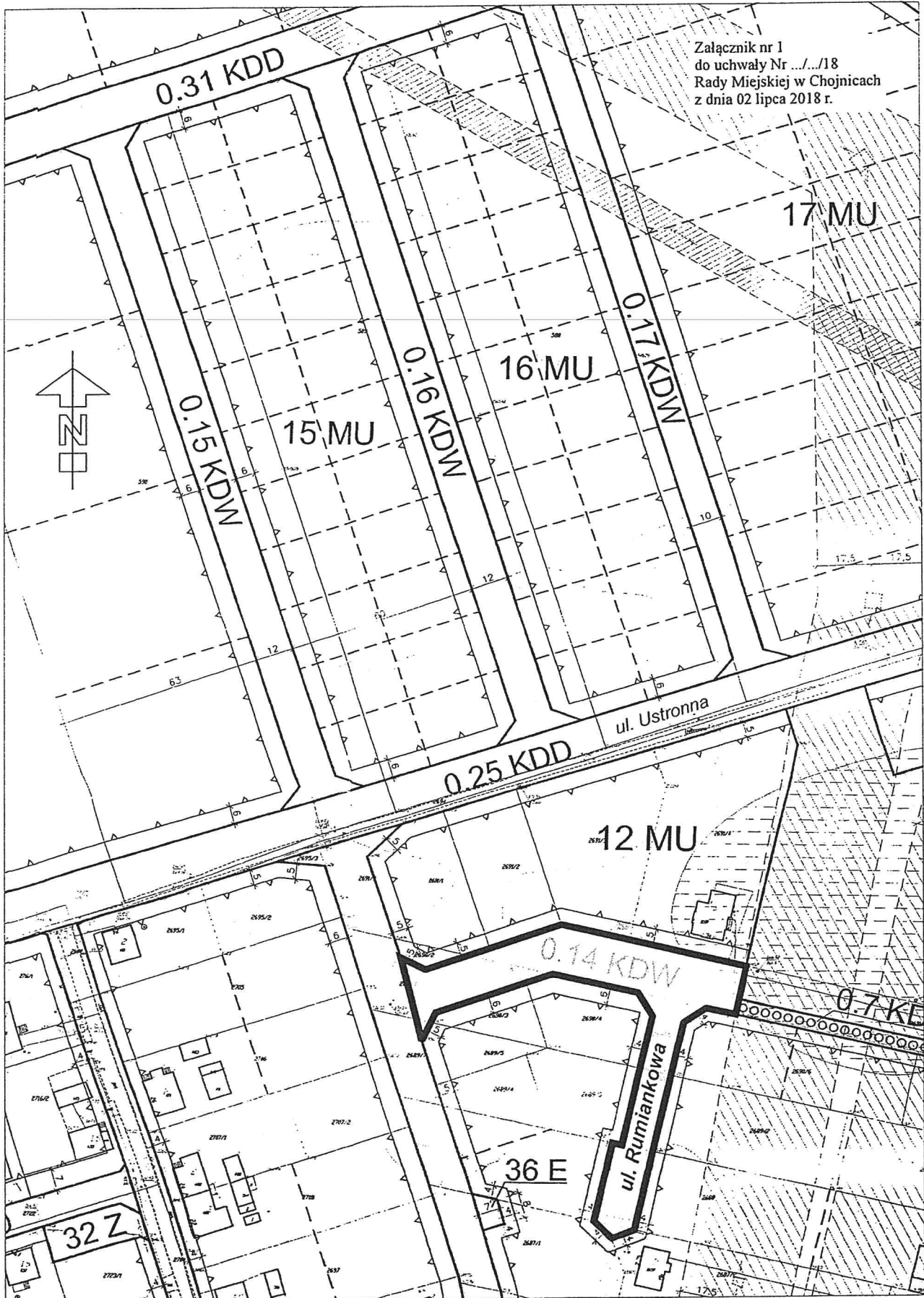
§ 2. Wykonanie uchwały powierza się Burmistrzowi Miasta Chojnice.

§ 3. Uchwała wchodzi w życie po upływie 14 dni od dnia ogłoszenia w Dzienniku Urzędowym Województwa Pomorskiego.

BURMISTRZ MIASTA
CHOJNICE
Stary Rynek 1
89-600 Chojnice

Zastępca Przewodniczącego
Rady Miejskiej

Józef Skiba



Załącznik Nr 2 do uchwały Nr XLVI/.../18
Rady Miejskiej w Chojnicach
z dnia 2 lipca 2018 r.

Uzasadnienie

Zgodnie z miejscowym planem zagospodarowania przestrzennego terenu pomiędzy ulicami Tucholską i Gdańską w Chojnicach obszar będący przedmiotem niniejszej uchwały stanowi drogę wewnętrzną oznaczoną symbolem 0.14 KDW.

W związku z prognozowanym występowaniem mieszkańców o nadanie numeru porządkowego dla nieruchomości położonych wzdłuż ww. drogi wewnętrznej, po zaakceptowaniu zaproponowanej nazwy przez Zespół ds. Nazewnictwa Miejskiego na posiedzeniu w dniu 13 czerwca 2018 r., proponuje się nadać nazwę drodze wewnętrznej zlokalizowanej na częściach działek o nr ewidencyjnych 2689/7, 2690/1 i 2691/8, na działkach o nr ewidencyjnych 2687/5, 2688/3, 2689/6 i 2690/5 - Rumiankowa.

Należy podkreślić, iż zgodnie z art. 18 ust. 2 pkt 13 ustawy z dnia 8 marca 1990 r. o samorządzie gminnym (t.j. Dz. U. z 2018 r. poz. 994, 1000) oraz art. 8 ust. 1a ustawy z dnia 21 marca 1985 r. o drogach publicznych (t.j. Dz. U. z 2017 r. poz. 2222, z 2018 r. poz. 12, 138, 159, 317) uzyskano pisemną zgodę właściciela terenu, na którym zlokalizowana jest droga wewnętrzna, na zaproponowaną nazwę.

Zastępca Przewodniczącego
Rady Miejskiej

Józef Skiba

Opinia prawna

Projekt uchwały odpowiada przepisom prawa. Nie mam uwag.

RADCA PRAWNY
Magdalena Rogińska
mgr Magdalena Rogińska
BD-1393

Projekt

**UCHWAŁA NR XLVI/.../18
RADY MIEJSKIEJ W CHOJNICACH
z dnia 2 lipca 2018 r.**

w sprawie nadania nazwy ulicy.

Na podstawie art. 18 ust. 2 pkt 13 ustawy z dnia 8 marca 1990 r. o samorządzie gminnym (t.j. Dz.U. z 2018r. poz. 994 i poz. 1000) w związku z art. 8 ust. 1a ustawy z dnia 21 marca 1985 r. o drogach publicznych (t.j. Dz.U. z 2017r. poz. 2222 oraz z 2018r. poz. 12, poz. 138, poz. 159 i poz. 317), uchwala się, co następuje:

§ 1. Nadaje się nazwę **Cynamonowa** drodze wewnętrznej, której przebieg jest zgodny z załącznikiem nr 1 do niniejszej uchwały.

2. Integralną częścią uchwały jest uzasadnienie stanowiące załącznik nr 2 do niniejszej uchwały.

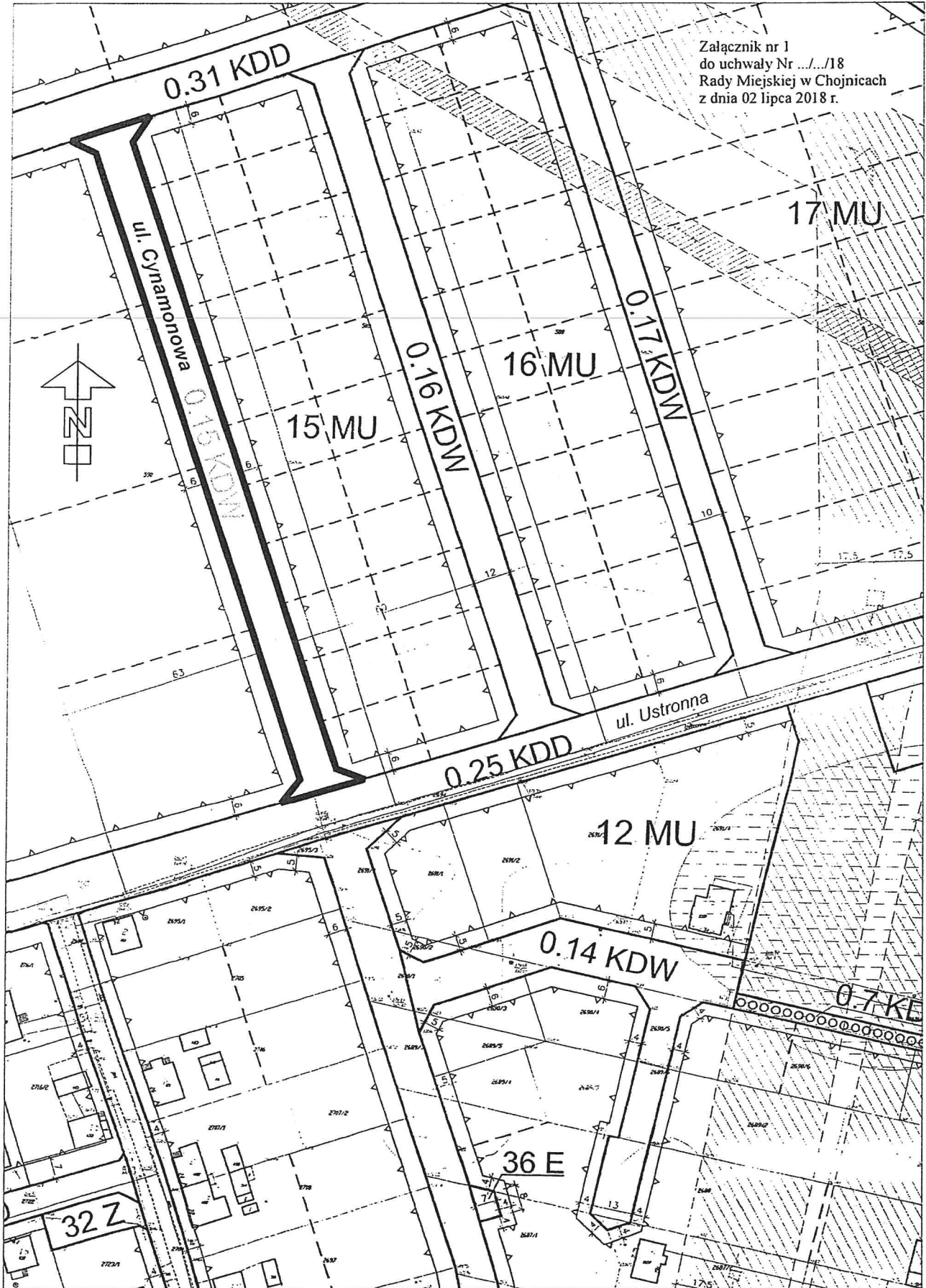
§ 2. Wykonanie uchwały zleca się Burmistrzowi Miasta Chojnice.

§ 3. Uchwała wchodzi w życie po upływie 14 dni od dnia ogłoszenia w Dzienniku Urzędowym Województwa Pomorskiego.

BURMISTRZ MIASTA
CHOJNICE
Stary Rynek 1
89-600 Chojnice

Zastępca Przewodniczącego
Rady Miejskiej

Józef Skiba



Załącznik nr 1
 do uchwały Nr .../.../18
 Rady Miejskiej w Chojnicach
 z dnia 02 lipca 2018 r.

Załącznik Nr 2 do uchwały Nr XLVI/.../18
Rady Miejskiej w Chojnicach
z dnia 2 lipca 2018 r.

UZASADNIENIE

Zgodnie z miejscowym planem zagospodarowania przestrzennego terenu pomiędzy ulicami Tucholską i Gdańską w Chojnicach obszar będący przedmiotem niniejszej uchwały stanowi drogę wewnętrzną oznaczoną symbolem 0.15 KDW.

W związku z wydzieleniem działek budowlanych wzdłuż projektowanej drogi, a co za tym idzie w konsekwencji prognozowanym występowaniem mieszkańców o nadanie numeru porządkowego dla nieruchomości położonych wzdłuż niej, po zaakceptowaniu zaproponowanej nazwy przez Zespół ds. Nazewnictwa Miejskiego na posiedzeniu w dniu 13 czerwca 2018 r., proponuje się nadać nazwę drodze wewnętrznej zlokalizowanej na działce o nr ewidencyjnych 590/2 - Cynamonowa.

Należy podkreślić, iż zgodnie z art. 18 ust. 2 pkt 13 ustawy z dnia 8 marca 1990 r. o samorządzie gminnym (t.j. Dz. U. z 2018 r. poz. 994, 1000) oraz art. 8 ust. 1a ustawy z dnia 21 marca 1985 r. o drogach publicznych (t.j. Dz. U. z 2017 r. poz. 2222, z 2018 r. poz. 12, 138, 159, 317) uzyskano pisemną zgodę właściciela terenu, na którym zlokalizowana jest droga wewnętrzna, na zaproponowaną nazwę.

Zastępca Przewodniczącego
Rady Miejskiej

Józef Skiba

Opinia prawna

Projekt uchwały odpowiada przepisom prawa. Nie mam uwag.

RADCA PRAWNY
Magdalena Nowicka
mgr Magdalena Nowicka
BD-1398

Projekt

**UCHWAŁA NR XLVI.../18
RADY MIEJSKIEJ W CHOJNICACH
z dnia 2 lipca 2018 r.**

**w sprawie uchwalenia miejscowego planu zagospodarowania przestrzennego terenu pomiędzy ulicami
Człuchowską i Bytowską w Chojnicach.**

Na podstawie art. 18 ust. 2 pkt 5 ustawy z dnia 8 marca 1990 r. o samorządzie gminnym (t.j. Dz.U. z 2018r. poz. 994 i poz. 1000) oraz art. 20 ust. 1 ustawy z dnia 27 marca 2003 r. o planowaniu i zagospodarowaniu przestrzennym (t.j. Dz.U. z 2017r. poz. 1073 i poz. 1566), Uchwały Nr VIII/86/15 Rady Miejskiej w Chojnicach z dnia 27 lipca 2015 r. w sprawie przystąpienia do sporządzenia miejscowego planu zagospodarowania przestrzennego terenu pomiędzy ulicami Człuchowską i Bytowską w Chojnicach, po stwierdzeniu, że plan nie narusza ustaleń studium uwarunkowań i kierunków zagospodarowania przestrzennego Miasta Chojnice uchwalonego Uchwałą Nr XLII/485/18 Rady Miejskiej w Chojnicach z dnia 12 lutego 2018 r., uchwala się, co następuje:

**Rozdział 1.
Przepisy ogólne**

§ 1. 1. Uchwala się miejscowy plan zagospodarowania przestrzennego terenu pomiędzy ulicami Człuchowską i Bytowską w Chojnicach, zwany dalej planem.

2. Integralną częścią uchwały są:

- 1) rysunek planu w skali 1:1000, stanowiący załącznik nr 1 do uchwały;
- 2) rozstrzygnięcie o sposobie rozpatrzenia uwag do projektu planu, stanowiące załącznik nr 2 do uchwały;
- 3) rozstrzygnięcie o sposobie realizacji zapisanych w planie inwestycji z zakresu infrastruktury technicznej, należących do zadań własnych gminy oraz zasadach ich finansowania, zgodnie z przepisami o finansach publicznych, stanowiące załącznik nr 3 do uchwały.

3. Następujące oznaczenia graficzne na rysunku planu są obowiązującymi ustaleniami planu:

- 1) granice obszaru objętego planem;
- 2) linie rozgraniczające tereny o różnym przeznaczeniu lub różnych zasadach zagospodarowania;
- 3) nieprzekraczalne linie zabudowy;
- 4) wymiarowanie;
- 5) przeznaczenie terenu oznaczone numerem porządkowym i symbolem literowym.

§ 2. 1. Ilekroć w uchwale jest mowa o:

- 1) **uchwale** lub **planie** - należy przez to rozumieć ustalenia planu, o których mowa w § 1 uchwały;
- 2) **rysunku planu** - należy przez to rozumieć część graficzną planu stanowiącą załącznik nr 1 do uchwały;
- 3) **terenie** - należy przez to rozumieć część obszaru planu wyznaczony na rysunku planu liniami rozgraniczającymi o określonym przeznaczeniu, posiadający symbol terenu i przypisanymi do niego ustaleniami;
- 4) **symbolu terenu** - należy przez to rozumieć oznaczenie poszczególnych terenów wydzielonych liniami rozgraniczającymi, składające się z cyfr i dużych liter, zgodnie z oznaczeniami na rysunku planu;
- 5) **nieprzekraczalnej linii zabudowy** - należy przez to rozumieć linię wyznaczoną na rysunku planu, poza którą nie należy realizować budynków oraz obiektów kubaturowych, przy czym poza tą linię mogą wystawać na odległość do 1,5 m w szczególności takie elementy budynku jak: pilastry wykonane dla

celów estetycznych, schody zewnętrzne, zewnętrzne rampy i pochylnie, zadaszenia, markizy, poziome osłony przeciwsłoneczne, wysunięte części dachu, okapy, gzymsy, balkony;

- 6) **uciążliwości** - należy przez to rozumieć negatywne oddziaływanie na otoczenie wynikające z przekroczenia standardów jakości środowiska określonych przepisami prawa, będących zarówno skutkiem wykonywanej działalności, jak i wzmożonego ruchu pojazdów, związanego z działalnością;
- 7) **usługach** - należy przez to rozumieć usługi, w tym usługi handlu, których uciążliwość nie obejmuje pomieszczeń mieszkalnych, ani części nieruchomości, przeznaczonych na zabudowę mieszkaniową;
- 8) **dachu płaskim** - należy przez to rozumieć dach o nachyleniu połaci nie większym niż 12°;
- 9) **dachu stromym** - należy przez to rozumieć dach o nachyleniu połaci powyżej 12°;
- 10) **makroniwelacji** - należy przez to rozumieć zmianę naturalnego ukształtowania terenu o wysokość względną większą niż 1 m, przy czym nie uważa się za makroniwelację wkopanie w stok jednej kondygnacji budynku wolno stojącego.

2. Pojęcia występujące w niniejszej uchwale, niewyjaśnione w ust. 1, należy interpretować zgodnie z definicjami przyjętymi w ustawie o planowaniu i zagospodarowaniu przestrzennym oraz z definicjami wynikającymi z przepisów odrębnych.

Rozdział 2.

Ustalenia ogólne, dotyczące całego obszaru planu

§ 3. Ustala się przeznaczenie terenów oznaczonych na rysunku planu symbolami:

- 1) M/U - teren zabudowy mieszkaniowej jednorodzinnej i wielorodzinnej z dopuszczeniem zabudowy usługowej;
- 2) KDW - tereny dróg wewnętrznych.

§ 4. Zasady ochrony i kształtowania ład przestrzennego:

- 1) budynki i ich części zaliczane do kubatury mogą być wznoszone wyłącznie w obrębie terenu ograniczonym nieprzekraczalnymi liniami zabudowy, przy czym ustala się, że odległość linii zabudowy powinna wynosić:
 - a) 4,0 m od linii rozgraniczających tereny KDW,
 - b) 8,0 m od ul. Żeromskiego;
- 2) nowe lokalizacje budynków wymagają uwzględnienia położenia w sąsiedztwie istniejących budynków i innych obiektów budowlanych na sąsiednich działkach budowlanych w celu uniknięcia rażących kontrastów w przestrzeni, a zarazem zbyt niskiej monotonii architektury.

§ 5. Zasady ochrony środowiska, przyrody i krajobrazu:

- 1) ustala się ograniczenie uciążliwości prowadzonej działalności w zakresie emisji hałasu, wibracji, zgodnie z przepisami odrębnymi;
- 2) dla przedsięwzięć lokalizowanych na terenie objętym planem ustala się:
 - a) na całym terenie objętym planem wyklucza się lokalizację następujących działalności i przedsięwzięć:
 - powodujących zanieczyszczenia środowiska, tj. emisję, która jest szkodliwa dla zdrowia ludzi lub stanu środowiska, powoduje szkodę w dobrach materialnych lub koliduje z innymi, uzasadnionymi sposobami korzystania ze środowiska,
 - wymagających lokalizacji instalacji powodujących przekroczenia standardów jakości środowiska,
 - związanych ze stosowaniem substancji stanowiących szczególne zagrożenie dla środowiska,
 - b) przebudowa obiektów istniejących jest dopuszczalna pod warunkiem usunięcia istniejących źródeł przekroczenia standardów w jakości środowiska lub ograniczenia ich oddziaływania do granic przynależnej działki;

- 3) obowiązuje wyznaczenie miejsc na pojemniki służące do czasowego gromadzenia odpadów stałych oraz prawidłowe zagospodarowanie tych odpadów;
- 4) postuluje się wprowadzanie szpalerów zieleni wzdłuż ciągów komunikacyjnych;
- 5) wprowadza się zakaz makroniwelacji i wznoszenia murów oporowych na działkach przeznaczonych na zabudowę mieszkaniową i usługową.

§ 6. Zasady kształtowania krajobrazu - nie występuje potrzeba określenia.

§ 7. Zasady ochrony dziedzictwa kulturowego i zabytków, w tym krajobrazów kulturowych oraz dóbr kultury współczesnej - nie występuje potrzeba określenia.

§ 8. Wymagania wynikające z potrzeb kształtowania przestrzeni publicznych – na obszarze objętym planem nie znajdują się obszary przestrzeni publicznej w rozumieniu definicji zawartej w ustawie z 27 marca 2003 r. o planowaniu i zagospodarowaniu przestrzennym.

§ 9. Zasady kształtowania zabudowy oraz wskaźniki zagospodarowania terenu, gabaryty obiektów, obowiązują ustalenia szczegółowe zawarte w rozdziale 3.

§ 10. Granice i sposoby zagospodarowania terenów i obiektów podlegających ochronie, na podstawie odrębnych przepisów - nie występuje potrzeba określenia.

§ 11. Szczegółowe zasady i warunki scalania i podziału nieruchomości objętych planem miejscowym:

- 1) dopuszcza się scalenie i podział nieruchomości w celu realizacji ustaleń planu;
- 2) parametry działek uzyskiwanych w wyniku procedury scalania i podziału nieruchomości:
 - a) minimalna powierzchnia działki 450 m²,
 - b) minimalna szerokość frontu działki 20,0 m,
 - c) kąt położenia granic działek w stosunku do pasa drogowego od 80° do 120°.

§ 12. Szczegółowe warunki zagospodarowania terenów oraz ograniczenia w ich użytkowaniu, w tym zakaz zabudowy - nie występuje potrzeba określenia.

§ 13. Zasady modernizacji, rozbudowy i budowy systemów komunikacji i infrastruktury technicznej:

- 1) ustala się obsługę komunikacyjną terenów z istniejących i projektowanych dróg oznaczonych na rysunku symbolami KDW, zgodnie z przepisami odrębnymi;
- 2) obsługę techniczną obszaru objętego planem zapewnia się poprzez istniejącą oraz planowaną infrastrukturę techniczną;
- 3) na całym obszarze objętym planem dopuszcza się lokalizację urządzeń infrastruktury technicznej;
- 4) zaopatrzenie w wodę do celów bytowych i przeciwpożarowych z miejskiej sieci wodociągowej;
- 5) dopuszcza się zaopatrzenie w wodę z indywidualnych ujęć wody, do czasu wykonania wodociągu;
- 6) odprowadzanie ścieków poprzez kanalizację do oczyszczalni ścieków;
- 7) dopuszcza się odprowadzanie ścieków sanitarnych do zbiorników bezodpływowych oraz przydomowych oczyszczalni ścieków, do czasu wykonania kanalizacji;
- 8) ustala się zagospodarowanie wód opadowych i roztopowych w granicach działki, zgodnie z przepisami odrębnymi;
- 9) z terenów 1KDW, 3KDW, 4KDW dopuszcza się odprowadzanie wód opadowych i roztopowych do sieci kanalizacji deszczowej;
- 10) zaopatrzenie w energię elektryczną z sieci średniego i niskiego napięcia;
- 11) zaopatrzenie w gaz ziemny z sieci gazowej lub indywidualnych źródeł;
- 12) w zakresie zaopatrzenia w ciepło:

- a) dopuszcza się ogrzewanie budynków z miejskiej sieci ciepłowniczej, indywidualnych lub lokalnych kotłowni,
 - b) dopuszcza się kominki i piece kominkowe jako ogrzewanie wspomagające w budynkach mieszkalnych,
 - c) zaleca się stosowanie ogrzewania gazowego, olejowego, elektrycznego oraz źródeł czystej energii w szczególności: pompy ciepłe, kolektory słoneczne itp.,
 - d) infrastrukturę techniczną w liniach rozgraniczających dróg zaleca się wykonywać jako podziemną;
- 13) obowiązują ustalenia szczegółowe zawarte w rozdziale 3.

§ 14. Sposób i termin tymczasowego zagospodarowania, urządzania i użytkowania terenów - nie występuje potrzeba określenia.

§ 15. Stawki procentowe stanowiące podstawę do określania opłaty, o której mowa w art. 36 ust. 4 ustawy określono dla poszczególnych terenów w rozdziale 3.

Rozdział 3. Ustalenia szczegółowe

§ 16. Dla terenu oznaczonego symbolem **2M/U** ustala się:

- 1) Przeznaczenie terenu - teren zabudowy mieszkaniowej jednorodzinnej i wielorodzinnej z dopuszczeniem zabudowy usługowej, przy czym zabudowę usługową dopuszcza się wyłącznie na działkach stycznych do ul. Żeromskiego;
- 2) Dopuszcza się - budynki gospodarcze i garaże;
- 3) Zasady kształtowania zabudowy oraz wskaźniki zagospodarowania terenu, gabaryty obiektów:
 - a) minimalna i maksymalna intensywność zabudowy - 0,0 - 1,1 działki budowlanej,
 - b) powierzchnia zabudowy do 40% powierzchni działki budowlanej,
 - c) minimalny udział powierzchni biologicznie czynnej - 30% powierzchni działki budowlanej,
 - d) wysokość budynków nie może przekroczyć 10,0 m licząc od najniższej rzędnej terenu na obrysie rzutu budynku do kalenicy,
 - e) wysokość zabudowy gospodarczej lub garażowej nie więcej niż 7,0 m,
 - f) geometria dachu - główne połacie w układzie dwuspadowym o symetrycznym kącie nachylenia tych połaci od 25° do 45°, dopuszcza się dachy płaskie dla zabudowy mieszkaniowej wielorodzinnej,
 - g) minimalną liczbę miejsc do parkowania:
 - 1 stanowisko na jeden lokal mieszkalny w granicach nieruchomości,
 - 1 stanowisko na każde 25,0m² powierzchni usługowej przy czym do obliczeń ilości miejsc postojowych nie bierze się powierzchni magazynowej, nie mniej niż 1 miejsce parkingowe na lokal usługowy, w granicach nieruchomości,
 - h) minimalna liczba miejsc parkingowych dla pojazdów zaopatrzonych w kartę parkingową:
 - 1 stanowisko - jeżeli liczba stanowisk wynosi 3 - 15,
 - 2 stanowiska - jeżeli liczba stanowisk wynosi 16 - 40,
 - i) miejsca postojowe realizować jako utwardzone,
 - j) do obliczeń ilości koniecznych miejsc postojowych nie zalicza się możliwości parkowania na drodze lub miejsca w garażu wolnostojącym lub wbudowanym,
 - k) dopuszcza się podpiwniczenie budynków,
 - l) na działkach o kształcie czworokąta dłuższa kalenica dachu budynku powinna być skierowana równoległe do najdłuższego boku działki,

- m) dopuszcza się sytuowanie budynków garażowych i gospodarczych bezpośrednio przy granicy nieruchomości,
 - n) na budynku garażowym lub gospodarczym usytuowanym bezpośrednio przy granicy nieruchomości lub przybudowanym do budynku mieszkalnego, dopuszcza się dach jednospadowy,
 - o) pokrycie dachu dachówką ceramiczną lub materiałami dachówkopodobnymi w kolorach zieleni, czerwieni, żółci i szarości oraz w kolorach pochodnych, przy czym kolorystyka nie dotyczy instalacji do pozyskania energii słonecznej,
 - p) zakazuje się stosowania agresywnej kolorystyki elewacji i intensywnych kolorów;
- 4) Stawka procentowa, na podstawie której ustala się opłatę, o której mowa w art. 36 ust. 4 ustawy o planowaniu i zagospodarowaniu przestrzennym wynosi 30%.

§ 17. Dla terenów dróg wewnętrznych oznaczonych symbolami 1KDW, 3KDW, 4KDW, ustala się:

- 1) Przeznaczenie terenów - tereny dróg wewnętrznych;
- 2) Zasady kształtowania zabudowy:
 - a) szerokość drogi w liniach rozgraniczających zgodnie z rysunkiem planu,
 - b) ustala się nieograniczony dostęp dla realizacji i eksploatacji infrastruktury technicznej;
- 3) Stawka procentowa, na podstawie której ustala się opłatę, o której mowa w art. 36 ust. 4 ustawy o planowaniu i zagospodarowaniu przestrzennym wynosi 0%.

Rozdział 4. Przepisy końcowe

§ 18. Wykonanie uchwały powierza się Burmistrzowi Miasta Chojnice.

§ 19. W miejscowym planie zagospodarowania przestrzennego terenu pod zabudowę mieszkaniową i usługi pomiędzy ulicami Człuchowską i Bytowską w Chojnicach, uchwalonym Uchwałą Nr XXXVII/397/13 z dnia 28 października 2013 r. (Dz. Urz. Woj. Pom. z 2013 r. poz. 4167), tracą moc ustalenia w granicach obszaru objętego planem miejscowym określonych na rysunku planu, stanowiącym załącznik nr 1 do uchwały, w obrębie których wprowadza się ustalenia niniejszej uchwały.

§ 20. Uchwała wchodzi w życie po upływie 14 dni od dnia jej ogłoszenia w Dzienniku Urzędowym Województwa Pomorskiego.

BURMISTRZ MIASTA
CHOJNICE
Stary Rynek 1
89-600 Chojnice

Zastępca Przewodniczącego
Rady Miejskiej

Józef Skiba


**MIEJSCOWY PLAN ZAGOSPODAROWANIA PRZESTRZENNEGO TERENU
POMIĘDZY ULICAMI CZŁUCHOWSKĄ I BYTOWSKĄ W CHOJNICACH**

Załącznik nr 1 do Uchwały Nr Rady Miejskiej w Chojnicach z dnia
Organ sporządzający: Burmistrz Miasta Chojnice

Skala 1 : 1000 - 1 cm : 10 metrów

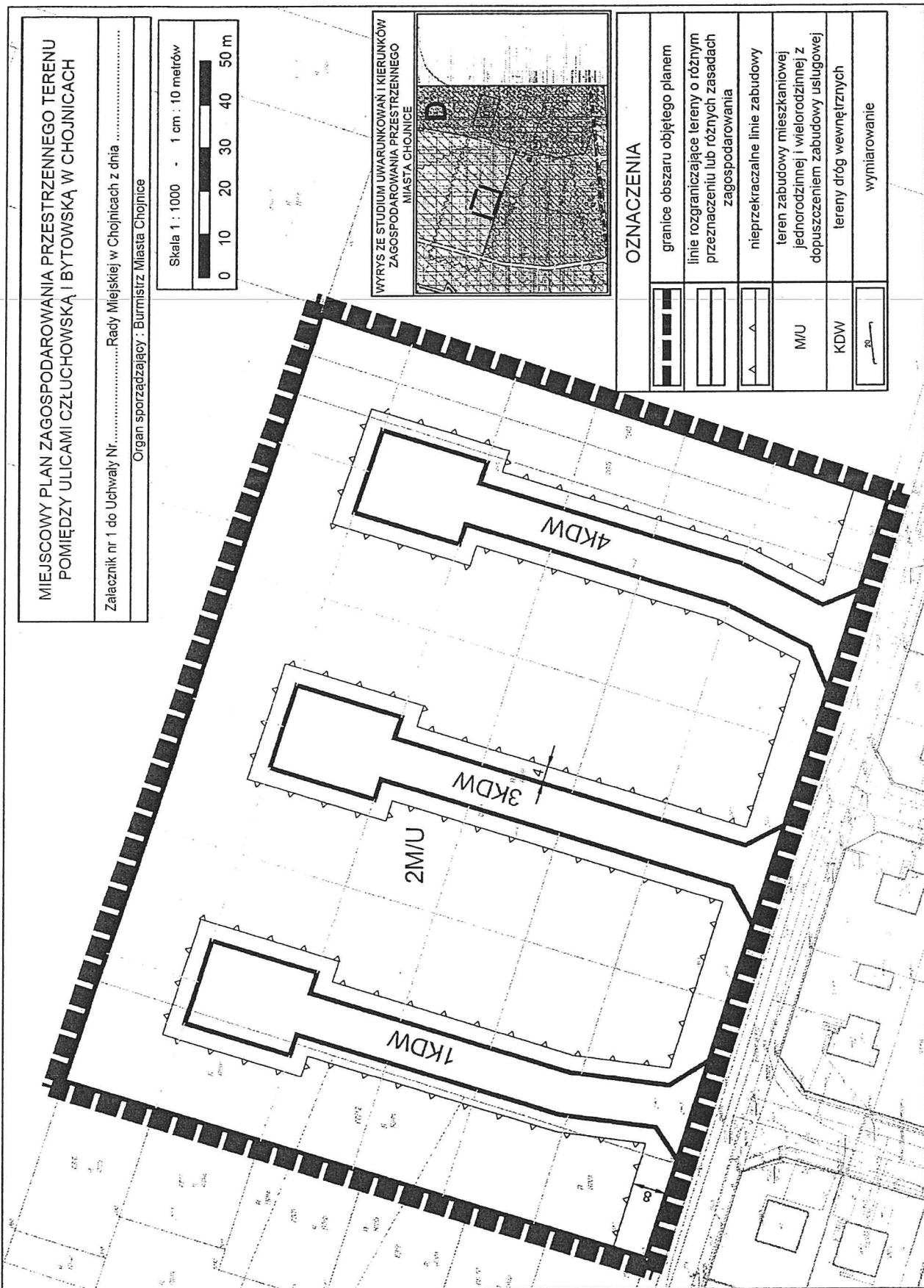


WYRYS ZE STUDIUM UWARUNKOWAŃ I KIERUNKÓW
ZAGOSPODAROWANIA PRZESTRZENNEGO
MIASTA CHOJNICE



OZNACZENIA

	granice obszaru objętego planem
	linie rozgraniczające tereny o różnym przeznaczeniu lub różnych zasadach zagospodarowania
	nieprzekraczalne linie zabudowy
MJU	teren zabudowy mieszkaniowej jednorodzinnej i wielorodzinnej z dopuszczeniem zabudowy usługowej
KDW	tereny dróg wewnętrznych
	wymiarowanie



Załącznik Nr 2 do uchwały Nr XLVI/.../18
Rady Miejskiej w Chojnicach
z dnia 2 lipca 2018 r.

Rozstrzygnięcie o sposobie rozpatrzenia uwag do projektu miejscowego planu zagospodarowania przestrzennego terenu pomiędzy ulicami Człuchowską i Bytowską w Chojnicach

Na podstawie art. 17 pkt 11 i 12 ustawy z dnia 27 marca 2003 r. o planowaniu i zagospodarowaniu przestrzennym (t.j. Dz. U. z 2017 r. poz. 1073, poz. 1566) Burmistrz Miasta Chojnice rozpatruje uwagi wniesione do projektu planu i rozstrzyga o sposobie ich uwzględnienia w projekcie planu.

Na podstawie art. 17 pkt 14 ustawy z dnia 27 marca 2003 r. o planowaniu i zagospodarowaniu przestrzennym (t.j. Dz. U. z 2017 r. poz. 1073, poz. 1566) Burmistrz Miasta Chojnice przedstawia Radzie Miejskiej projekt planu wraz z listą nieuwzględnionych uwag. Na podstawie art. 20 ust. 1 ww. ustawy Rada Miejska rozstrzyga o sposobie rozpatrzenia uwag do planu.

W okresie wyłożenia projektu planu wraz z prognozą oddziaływania na środowisko do publicznego wglądu w dniach od dnia 09 maja 2018 r. do dnia 06 czerwca 2018 r. oraz w nieprzekraczalnym terminie do dnia 20 czerwca 2018 r., w siedzibie Urzędu Miejskiego w Chojnicach, Stary Rynek 1 wniesiono 4 uwagi, które zostały uwzględnione w rozstrzygnięciu Burmistrza.

Zastępca Przewodniczącego
Rady Miejskiej

Józef Skiba

Załącznik Nr 3 do uchwały Nr XLVI/.../18
Rady Miejskiej w Chojnicach
z dnia 2 lipca 2018 r.

Rozstrzygnięcie o sposobie realizacji zapisanych w planie inwestycji z zakresu infrastruktury technicznej, które należą do zadań własnych gminy oraz zasadach ich finansowania do projektu miejscowego planu zagospodarowania przestrzennego terenu pomiędzy ulicami Człuchowską i Bytowską w Chojnicach

§ 1. 1. Inwestycje z zakresu infrastruktury technicznej, służące zaspokajaniu zbiorowych potrzeb mieszkańców stanowią, zgodnie z art. 7 ust. 1 ustawy z dnia 8 marca 1990 r. o samorządzie gminnym (t.j. Dz. U. z 2018 r. poz. 994, 1000), zadania własne gminy.

2. Prognozowany koszt inwestycji został określony w sporządzonej na potrzeby projektu planu prognozy skutków finansowych, natomiast rzeczywisty koszt inwestycji zostanie określony w wyniku zamówienia w trybie ustawy Prawo o zamówieniach publicznych.

§ 2. Opis sposobu realizacji inwestycji wskazanych w § 1:

1) realizacja inwestycji będzie przebiegać zgodnie z obowiązującymi przepisami, w tym m. in. prawa budowlanego, o zamówieniach publicznych, o samorządzie gminnym, gospodarce komunalnej i o ochronie środowiska;

2) inwestycje w zakresie przesyłania i dystrybucji energii elektrycznej i ciepła realizowane będą zgodnie z obowiązującymi przepisami w tym zakresie;

3) realizacja i finansowanie inwestycji w zakresie infrastruktury technicznej nie wyszczególnionych w § 1 ust. 1 jest przedmiotem umowy zainteresowanych stron.

§ 3. Finansowanie inwestycji z zakresu infrastruktury technicznej, które należą do zadań własnych gminy, ujętych w niniejszym planie podlega przepisom ustawy z dnia 27 sierpnia 2009 r. o finansach publicznych (t.j. Dz. U. z 2017 r. poz. 2077, z 2018 r. poz. 62, 1000), przy czym:

1) wydatki majątkowe gminy określa uchwała Rady Miejskiej;

2) wydatki inwestycyjne finansowane z budżetu gminy ustala się w uchwale budżetowej.

§ 4. 1. Zadania w zakresie budowy dróg publicznych finansowane będą przez budżet gminy lub na podstawie porozumień z innymi podmiotami.

2. Zadania w zakresie budowy sieci wodociągowej i kanalizacji będą finansowane na podstawie art. 15 ust. 1 ustawy z dnia 7 czerwca 2001 r. o zbiorowym zaopatrzeniu w wodę i zbiorowym odprowadzeniu ścieków (t.j. Dz. U. z 2017 r. poz. 328, 1566, 2180, z 2018 r. poz. 650), ze środków budżetu gminy lub poprzez partnerstwo publiczno - prawne.

3. Zadania w zakresie budowy sieci energetycznych będą finansowane na podstawie art. 7 ustawy z dnia 10 kwietnia 1997 r. Prawo energetyczne (t.j. Dz. U. z 2018 r. poz. 755, 650, 685, 771, 1000).

§ 5. Prognozowane źródła finansowania przez gminę:

1) dochody własne;

2) dotacje;

3) pożyczki preferencyjne;

4) fundusze Unii Europejskiej.

Zastępca Przewodniczącego
Rady Miejskiej

Józef Skiba

Uzasadnienie

Na podstawie art. 15. ust 1. Ustawy o planowaniu i zagospodarowaniu przestrzennym (t.j. Dz.U. 2017r. poz. 1073 ze zm.) dla projektu planu zagospodarowania przestrzennego terenu pomiędzy ulicami Człuchowską i Bytowską w Chojnicach określa się:

Podstawa prawna		Sposób realizacji
	Wymagania ładu przestrzennego, w tym urbanistyki i architektury	Wymagania ładu przestrzennego, w tym urbanistyki i architektury zostały uwzględnione poprzez: wprowadzenie funkcji terenu zgodnej z obowiązującym studium, wyznaczenie linii zabudowy zgodnie z przepisami odrębnymi w stosunku do terenów dróg publicznych, określenie parametrów projektowanej zabudowy będących w harmonii z zabudową sąsiadującą oraz funkcją terenu, utrzymaniem zieleni w stosunku do terenów sąsiednich o odmiennej funkcji.
	Walory architektoniczne i krajobrazowe	Obszar opracowania planu nie posiada szczególnych walorów przyrodniczych i nie jest objęty powierzeniową ochroną, z mocy ustawy o ochronie przyrody. Od wschodu i południa plan sąsiaduje z intensywnie zainwestowanymi terenami miasta, od północy i zachodu znajdują się pola uprawne które powoli zmieniają charakter z rolniczego na zurbanizowany miejski w związku z obowiązującym na tym terenie planu miejscowego z przeznaczeniem pod budownictwo.
Art. 1 ust 2., w związku z art.15 ust 1 pkt 1	Wymagania ochrony środowiska, w tym gospodarowania wodami i ochrony gruntów rolnych i leśnych	W planie ustalono zaopatrzenie w wodę z sieci wodociągowej, a także odprowadzanie ścieków socjalno-bytowych do sieci kanalizacji sanitarnej. Zagospodarowanie wód opadowych i roztopowych w granicach działki, zgodnie z przepisami odrębnymi, z dopuszczeniem odprowadzenia do sieci kanalizacji deszczowej; segregację i zagospodarowanie odpadów, zgodnie z lokalnymi przepisami. Plan ustala zakaz lokalizacji przedsięwzięć mogących zawsze oraz potencjalnie znacząco oddziaływać na środowisko, za wyjątkiem obiektów infrastruktury technicznej i komunikacji. Drzewa w projektowanej funkcji terenu będą podnosić atrakcyjność terenu, stanowią powierzchnię biologicznie czynną oraz polepszają warunki bytowe poprzez rzucanie cienia. W obszarze opracowanie nie występują obiekty związane z gospodarką wodną, jak również nie występują tereny związane z ochroną gruntów rolnych i leśnych.
	Wymagania ochrony dziedzictwa kulturowego i zabytków oraz dóbr kultury współczesnej	W obrębie analizowanego Planu nie stwierdzono występowania elementów kultury materialnej objętej ochroną konserwatorską, bądź kwalifikujących się do niej.
	Wymagania ochrony zdrowia oraz bezpieczeństwa ludzi i mienia, a także potrzeby osób niepełnosprawnych	W granicach opracowanie nie występują obiekty oraz tereny będące potencjalnym zagrożeniem dla bezpieczeństwa ludzi i mienia. Wymagania potrzeb osób niepełnosprawnych winny być zapewnione poprzez takie projektowanie obiektów, które zmierzają do eliminacji barier

	architektonicznych w projektowanych obiektach.
Walory ekonomiczne przestrzeni	<p>Walorami ekonomicznymi przestrzeni obszaru opracowania planu są: położenie, zagospodarowane (naturalne) elementy terenu. Za projektowanym przeznaczeniem przemawiają powyższe czynniki. Położenie - w granicach administracyjnych miasta w sąsiedztwie terenów mieszkaniowych o dużej intensywności z dostępem komunikacyjnym do dróg publicznych. Istniejąca infrastruktura - sąsiedztwo oraz występowanie bezpośrednio w terenie infrastruktury technicznej niezbędnej do obsługi terenu. Teren wolny od zabudowy - możliwość racjonalnego zgodnego z zasadą zrównoważonego rozwoju zagospodarowania terenu.</p> <p>Zgodnie z rejestrem gruntów i budynków działki ewidencyjne znajdujące się w granicach opracowania planu miejscowego stanowią własność:</p> <ul style="list-style-type: none"> - Gminy Miejskiej Chojnice; - prywatną osoby fizycznej. <p>Przyjęte w planie miejscowym rozwiązania nie będą miały wpływu na nieruchomości sąsiednie.</p> <p>Nie występuje potrzeba określenia w planie miejscowym.</p> <p>Obszar opracowania planu miejscowego obejmuje teren wolny od zabudowy – teren użytkowany obecnie jako pole uprawne. Opracowanie przedmiotowego planu miejscowego ma na celu określenie parametrów zabudowy spójnych dla danego obszaru. W granicach opisanego terenu planuje się funkcje zabudowy mieszkaniowej, mieszkaniowej jednorodzinnej i infrastruktury technicznej. Opracowanie miejscowego planu zagospodarowania przestrzennego służyć będzie uporządkowaniu zasad zagospodarowania i zabudowy terenów objętych ustaleniami miejscowego planu zagospodarowania przestrzennego.</p> <p>Z uwagi na położenie obszaru opracowania planu miejscowego w terenach zurbanizowanych (miasto Chojnice) nie wystąpi potrzeba rozbudowy systemu infrastruktury technicznej. Większość niezbędnych mediów znajduje się w bezpośrednim sąsiedztwie terenu opracowania bądź też w samym terenie opracowania.</p> <p>Zapewnienie udziału w pracach nad projektem planu miejscowego zostało zrealizowane poprzez wypełnienie ustawowego obowiązku, o którym mowa w art. 17 pkt 1 ustawy z dnia 27 marca 2003 r. o planowaniu i zagospodarowaniu przestrzennym (Dz. U. z 2015 poz. 199 ze zm.). Dnia 03 sierpnia 2015 r. ogłoszono w prasie oraz zamieszczono na stronie internetowej miasta Chojnice i na tablicy ogłoszeń w Urzędzie Miejskim w Chojnicach obwieszczenie/ogłoszenie o przystąpieniu do sporządzenia miejscowego planu zagospodarowania przestrzennego terenu pomiędzy ulicami Człuchowską i Bytowską w Chojnicach wraz z informacją o możliwości</p>
Prawo własności	
Potrzeby obronności i bezpieczeństwa państwa	
Potrzeby interesu publicznego	
Potrzeby w zakresie rozwoju infrastruktury technicznej, w szczególności sieci szerokopasmowych	
Zapewnienie udziału społeczeństwa w pracach nad studium uwarunkowań i kierunków zagospodarowania przestrzennego gminy, miejscowym planem zagospodarowania przestrzennego oraz planem zagospodarowania przestrzennego województwa, w tym przy użyciu środków komunikacji elektronicznej	

		<p>składania wniosków do planu w siedzibie Urzędu Miejskiego w Chojnicach, w terminie do dnia 24 sierpnia 2015 r.</p> <p>Ponadto udział społeczeństwa zostanie zapewniony w trakcie wyłożenia projektu planu miejscowego do publicznego wglądu.</p> <p>Zachowanie jawności i przejrzystości procedur planistycznych następuje poprzez wypełnienie wymagań nałożonych na organ sporządzający projekt planu miejscowego w ustawie z dnia 27 marca 2003 r. o planowaniu i zagospodarowaniu przestrzennym.</p> <p>Planowana inwestycja zostanie zaopatrzona w odpowiednią ilość i jakość wody z sieci wodociągowej.</p>
<p>Art. 1 ust 3, w związku z art.15 ust 1 pkt 1</p>	<p>Zachowanie jawności i przejrzystości procedur planistycznych</p> <p>Potrzebę zapewnienia odpowiedniej ilości i jakości wody, do celów zaopatrzenia ludności</p> <p>Ustalając przeznaczenie terenu lub określając potencjalny sposób zagospodarowania i korzystania z terenu, organ waży interes publiczny i interesy prywatne, w tym zgłaszane w postaci wniosków i uwag, zmierzające do ochrony istniejącego stanu zagospodarowania terenu, jak i zmian w zakresie jego zagospodarowania, a także analizy ekonomiczne, środowiskowe i społeczne.</p>	<p>Przeznaczenie terenu oraz sposób jego zagospodarowania został wykonany w sposób zgodny z obowiązującym studium uwarunkowań i kierunków zagospodarowania przestrzennego miasta Chojnice.</p>
<p>Art. 1 ust 4, w związku z art.15 ust 1 pkt 1</p>	<p>Kształtowanie struktur przestrzennych przy uwzględnieniu dążenia do minimalizowania transportochłonności układu przestrzennego.</p> <p>Lokalizowanie nowej zabudowy mieszkaniowej w sposób umożliwiający mieszkańcom maksymalne wykorzystanie publicznego transportu zbiorowego jako podstawowego środka transportu.</p>	<p>Sposób zagospodarowania terenu układu komunikacyjnego został wyznaczony w oparciu o istniejące drogi publiczne z odpowiednim ich ukształtowaniem i kategoryzacją. Lokalizacja inwestycji została wskazana w sposób minimalizujący transportochłonność układu przestrzennego.</p> <p>Planowana zabudowa zlokalizowana jest w bezpośrednim sąsiedztwie ulicy Żeromskiego, na której zlokalizowane są przystanki komunikacji miejskiej.</p> <p>Z uwagi na charakter inwestycji w planie miejscowym wprowadza się ustalenia i wymagania dążące do ułatwienia przemieszczania się pieszych i rowerzystów poprzez realizację drogi wewnętrznej w nawierzchni utwardzonej o przekroju jednoprzestrzennym. Rozwiązanie to ma przyczynić się do spowolnienia ruchu samochodów oraz ułatwić przemieszczanie się rowerzystów i pieszych.</p>
	<p>Dążenie do planowania i lokalizowania nowej zabudowy:</p> <p>a) na obszarach o w pełni wykształconej zwartej strukturze funkcjonalno-przestrzennej, w granicach jednostki osadniczej w rozumieniu art. 2 pkt 1 ustawy z dnia 29 sierpnia 2003 r. o urzędowych nazwach miejscowości i obiektów fizjograficznych (Dz. U. Nr 166, poz. 1612 oraz z 2005 r. Nr 17, poz. 141),</p>	<p>Lokalizacja inwestycji następuje w jednostce osadniczej (miasto Chojnice), w rozumieniu art. 2 pkt 1 ustawy z dnia 29 sierpnia 2003 r. o urzędowych nazwach miejscowości i obiektów fizjograficznych (Dz. U. Nr 166, poz. 1612 oraz z 2005 r. Nr 17, poz. 141).</p>

<p>Art. 15 ust. 1 pkt 2 i 3 ustawy o planowaniu i zagospodarowaniu przestrzennym (t.j. Dz.U. 2015 poz. 199, ze zm.)</p>		<p>w szczególności poprzez uzupełnianie istniejącej zabudowy, b)na terenach położonych na obszarach innych niż wymienione w lit. a, wyłączenie w sytuacji braku dostatecznej ilości terenów przeznaczonych pod dany rodzaj zabudowy położonych na obszarach, o których mowa w lit. a; przy czym w pierwszej kolejności na obszarach w najwyższym stopniu przygotowanych do zabudowy, przez co rozumie się obszary charakteryzujące się najlepszym dostępem do sieci komunikacyjnej oraz najlepszym stopniem wyposażenia w sieci wodociągowe, kanalizacyjne, elektroenergetyczne, gazowe, ciepłownicze oraz sieci i urządzenia telekomunikacyjne, adekwatnych dla nowej, planowanej zabudowy</p>	
<p>Pkt 2</p>		<p>Analiza zmian w zagospodarowaniu przestrzennym gminy o której mowa w art. 32, ust. 1 ustawy z dnia 27 marca 2003 r., o planowaniu i zagospodarowaniu przestrzennym została sporządzona przez Burmistrza Miasta Chojnice w 2014 r. zgodnie z art. 32, ust 2, Burmistrz Miasta Chojnice przekazał Radzie Miejskiej w Chojnicach wyniki analizy. Rada Miejska w Chojnicach podjęła uchwałę Nr XLVII/548/14 z dnia 27 października 2014 r. w sprawie aktualności studium uwarunkowań i kierunków zagospodarowania przestrzennego i miejscowych planów miasta Chojnice.</p> <p>Teren opracowania planu miejscowego znajduje się w granicach obowiązującego miejscowego planu zagospodarowania przestrzennego który został uznany za aktualny. Wieloletni program sporządzenia planów miejscowych zakłada konieczność opracowania zmian w planach obowiązujących sukcesywnie w miarę składania wniosków i oceny ich pilności, spofecznego lub ekonomicznego znaczenia ale nie powodujących istotnych korekt w zakresie ustalonych funkcji.</p> <p>Uznaje się, iż zmiana planu miejscowego jest zgodna z analizą zmian w zagospodarowaniu przestrzennym Miasta Chojnice.</p>	
<p>Pkt 3</p>		<p>Wpływ na finanse publiczne oraz budżet miasta zostały określone w Prognozie skutków finansowych sporządzonej do miejscowego planu zagospodarowania przestrzennego.</p>	

Zastępca Przewodniczącego
Rady Miejskiej

Józef Skiba

Opinia prawna

Projekt uchwały odpowiada przepisom prawa. Nie mam uwag.

RADA PRAWNY
J. Skiba
mgr Magdalena Rogińska
BD-1393

Projekt

**UCHWAŁA NR XLVI/.../18
RADY MIEJSKIEJ W CHOJNICACH
z dnia 2 lipca 2018 r.**

**w sprawie miejscowego planu zagospodarowania przestrzennego terenu w rejonie ulicy Angowickiej
w Chojnicach.**

Na podstawie art. 18 ust. 2 pkt 5 ustawy z dnia 8 marca 1990 r. o samorządzie gminnym (t.j. Dz.U. z 2018r. poz. 994 i poz. 1000) oraz art. 20 ust. 1 ustawy z dnia 27 marca 2003 r. o planowaniu i zagospodarowaniu przestrzennym (t.j. Dz.U. z 2017r. poz. 1073 i poz. 1566), uchwały Nr XXIV/252/16 Rady Miejskiej w Chojnicach z dnia 12 września 2016 r. w sprawie przystąpienia do sporządzenia miejscowego planu zagospodarowania przestrzennego terenu w rejonie ulicy Angowickiej w Chojnicach, po stwierdzeniu, że plan nie narusza ustaleń studium uwarunkowań i kierunków zagospodarowania przestrzennego Miasta Chojnice uchwalonego uchwałą Nr XLII/485/18 Rady Miejskiej w Chojnicach z dnia 12 lutego 2018 r., uchwala się, co następuje:

§ 1. 1. Uchwala się miejscowy plan zagospodarowania przestrzennego terenu w rejonie ulicy Angowickiej w Chojnicach, zwany dalej planem.

2. Integralną częścią uchwały są:

- 1) rysunek planu miejscowego - zwany dalej rysunkiem planu w skali 1:1000, stanowiący załącznik nr 1 do uchwały;
- 2) rozstrzygnięcie o sposobie rozpatrzenia uwag do projektu planu, stanowiące załącznik nr 2 do uchwały;
- 3) rozstrzygnięcie o sposobie realizacji zapisanych w planie inwestycji z zakresu infrastruktury technicznej, należących do zadań własnych gminy oraz zasadach ich finansowania, zgodnie z przepisami o finansach publicznych, stanowiące załącznik nr 3 do uchwały.

3. Oznaczenia graficzne rysunku planu będące obowiązującymi ustaleniami planu:

- 1) granica obszaru objętego planem;
- 2) linie rozgraniczające tereny o różnym przeznaczeniu lub różnych zasadach zagospodarowania;
- 3) przeznaczenie terenów oznaczone symbolem literowym;
- 4) granica strefy ochrony ekspozycji sylwety miasta historycznego.

4. Pozostałe oznaczenia nie wymienione w ust. 3 są oznaczeniami informacyjnymi lub wskazującymi stan prawny.

§ 2. 1. Ilekroć w uchwale jest mowa o:

- 1) uchwale - należy przez to rozumieć niniejszą uchwałę;
- 2) ustawie - należy przez to rozumieć ustawę z dnia 27 marca 2003 r. o planowaniu i zagospodarowaniu przestrzennym (t.j. Dz. U. z 2017 r. poz. 1073, 1566);
- 3) rysunku planu - należy przez to rozumieć część graficzną planu stanowiącą załącznik nr 1 do uchwały;
- 4) terenie - należy przez to rozumieć obszar o określonym rodzaju przeznaczenia, wyznaczony na rysunku planu liniami rozgraniczającymi;
- 5) linii rozgraniczającej tereny o różnym przeznaczeniu lub różnych zasadach zagospodarowania należy przez to rozumieć linię wyznaczającą podział obszaru objętego planem na tereny o różnym przeznaczeniu lub różnych zasadach zagospodarowania.

2. Pojęcia występujące w niniejszej uchwale, nie wyjaśnione w ust. 1, należy interpretować zgodnie z definicjami przyjętymi w ustawie o planowaniu i zagospodarowaniu przestrzennym oraz przepisami odrębnymi.

§ 3. Dla terenu oznaczonego na rysunku planu symbolem **MNU** ustala się:

- 1) przeznaczenie: teren zabudowy mieszkaniowej jednorodzinnej i usługowej;
- 2) zasady ochrony i kształtowania ładu przestrzennego:
 - a) ustala się realizację zabudowy w granicach działki zgodnie z przepisami odrębnymi,
 - b) dopuszcza się realizację zabudowy mieszkaniowej jednorodzinnej i usługowej jako zabudowy łączonej i samodzielnej;
- 3) zasady ochrony środowiska, przyrody i krajobrazu:
 - a) ustala się segregację i zagospodarowanie odpadów, zgodnie z lokalnymi przepisami,
 - b) ustala się utrzymanie istniejących rowów melioracyjnych z dopuszczaniem ich przebudowy i drenowania zgodnie z przepisami odrębnymi,
 - c) ustala się zakaz lokalizacji przedsięwzięć mogących zawsze oraz potencjalnie znacząco oddziaływać na środowisko, za wyjątkiem obiektów infrastruktury technicznej i komunikacji;
- 4) zasady kształtowania krajobrazu: nie występuje potrzeba określania;
- 5) zasady ochrony dziedzictwa kulturowego i zabytków, w tym krajobrazów kulturowych, oraz dóbr kultury współczesnej:
 - a) ustala się granice strefy ochrony ekspozycji sylwety miasta historycznego;
- 6) wymagania wynikające z potrzeb kształtowania przestrzeni publicznych: nie występuje potrzeba określenia;
- 7) parametry i wskaźniki kształtowania zabudowy oraz zagospodarowania terenu:
 - a) minimalną i maksymalną intensywność zabudowy - 0,1 - 0,6 działki budowlanej,
 - b) minimalny udział powierzchni biologicznie czynnej 20% działki budowlanej,
 - c) powierzchnia zabudowy do 60% powierzchni działki,
 - d) minimalną liczbę miejsc do parkowania:
 - minimum 2 miejsca do parkowania na jeden lokal mieszkalny,
 - minimum 1 miejsce do parkowania na każde 75,0 m² powierzchni użytkowej usług,
 - e) minimalna liczba miejsc parkingowych dla pojazdów zaopatrzonych w kartę parkingową – minimum 1 miejsce parkingowe dla pojazdów zaopatrzonych w kartę parkingową na każde 10 miejsc do parkowania,
 - f) realizację miejsc do parkowania jako utwardzonych,
 - g) gabaryty obiektów:
 - wysokość zabudowy - nie więcej niż 9,0 m,
 - dla budynków mieszkalnych jednorodzinnych oraz mieszkalnych jednorodzinnych z usługami dachy wielospadowe o kącie nachylenia połaci od 25° do 45°,
 - dla budynków usługowych dachy wielospadowe o kącie nachylenia połaci od 25° do 45° z dopuszczeniem dachów płaskich;
- 8) granice i sposoby zagospodarowania terenów lub obiektów podlegających ochronie, ustalonych na podstawie przepisów odrębnych: nie występuje potrzeba określenia;
- 9) szczegółowe zasady i warunki scalania i podziału nieruchomości objętych plan: nie występuje potrzeba określenia;

- 10) szczegółowe warunki zagospodarowania terenów oraz ograniczenia w ich użytkowaniu, w tym zakaz zabudowy: nie występuje potrzeba określenia;
- 11) zasady modernizacji, rozbudowy i budowy systemów komunikacji i infrastruktury technicznej:
- a) ustala się powiązanie sieci infrastruktury technicznej z układem zewnętrznym oraz zapewnienie dostępu do sieci, zgodnie z przepisami odrębnymi,
 - b) zaopatrzenie w kanalizację sanitarną – odprowadzanie ścieków socjalno-bytowych do miejskiej sieci kanalizacji sanitarnej,
 - c) ustala się zaopatrzenie w wodę z sieci wodociągowej,
 - d) ustala się zagospodarowanie wód opadowych i roztopowych w granicach działki, zgodnie z przepisami odrębnymi, z dopuszczeniem odprowadzenia do sieci kanalizacji deszczowej,
 - e) ustala się zaopatrzenie w ciepło:
 - ogrzewanie budynków miejskiej sieci ciepłowniczej lub indywidualnych źródeł zasilanych paliwami ekologicznymi,
 - dopuszcza się wykorzystanie odnawialnych źródeł energii o mocy nieprzekraczającej 100 kW,
 - f) ustala się zaopatrzenie w gaz z sieci przesyłowej, według technicznych warunków przyłączenia,
 - g) zaopatrzenie w infrastrukturę telekomunikacyjną: z istniejącej sieci, w postaci instalacji podziemnych,
 - h) ustala się obsługę komunikacyjną poprzez tereny przyległe;
- 12) sposób i termin tymczasowego zagospodarowania, urządzania i użytkowania terenów: do czasu realizacji ustaleń planu dopuszcza się dotychczasowe wykorzystanie terenu;
- 13) stawki procentowe, na podstawie których ustala się opłatę, o której mowa w art. 36 ust. 4 ustawy o planowaniu i zagospodarowaniu przestrzennym z dnia 27 marca 2003 r. - ustala się stawkę 30%.

§ 4. Wykonanie niniejszej uchwały powierza się Burmistrzowi Miasta Chojnice.

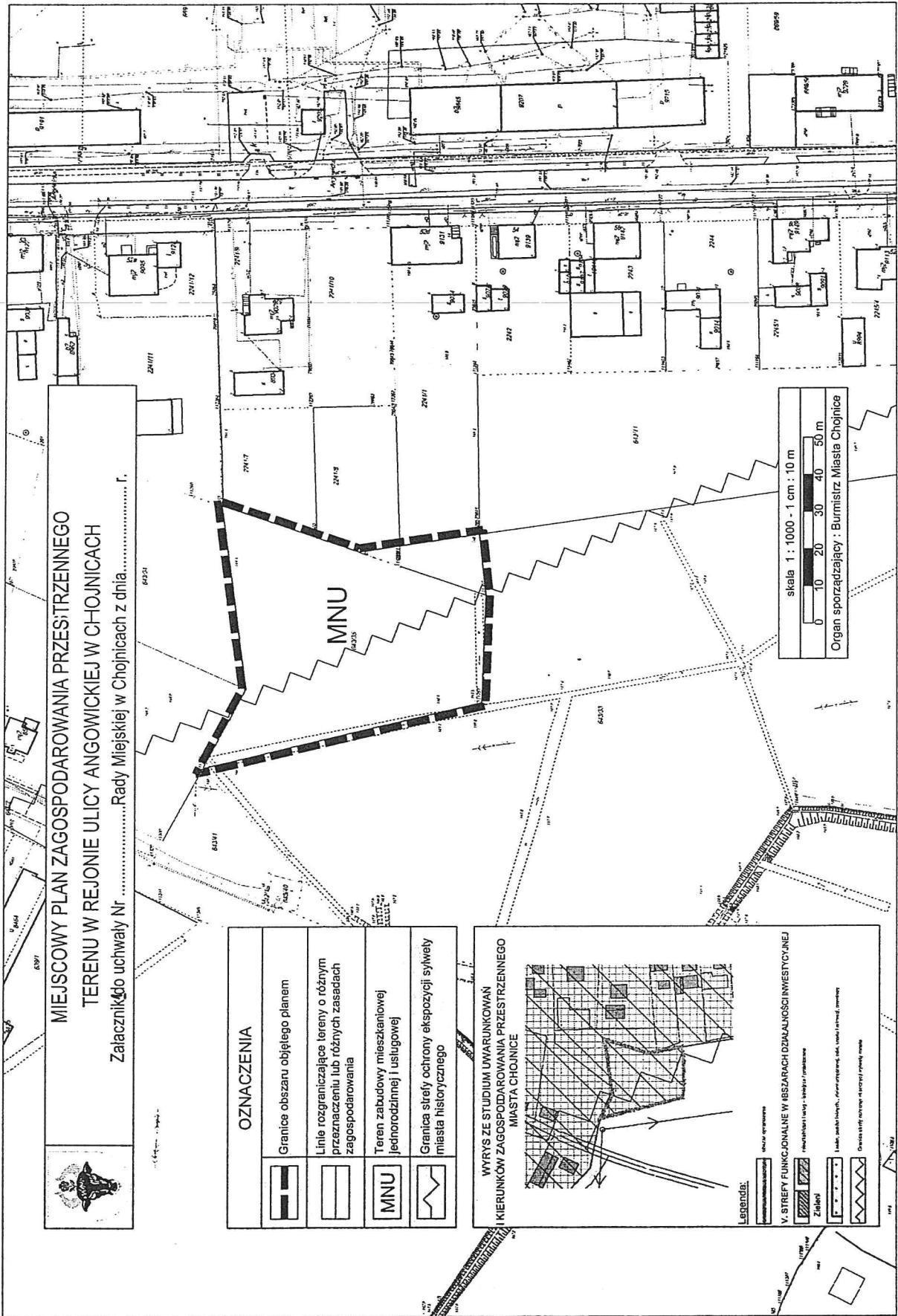
§ 5. W miejscowym planie zagospodarowania przestrzennego terenu zbiornika przeciwpowodziowego, zieleni i rekreacji oraz zamieszkania i usług przy ulicach Angowickiej, Prochowej, Sobierajczyka i Alei Brzozowej w Chojnicach, uchwalonym uchwałą Nr II/18/10 z dnia 13 grudnia 2010 r. (Dz. Urz. Woj. Pom. z 2011r. Nr 19 poz. 452), tracą moc ustalenia w granicach obszaru objętego planem miejscowym określonych na rysunku planu, stanowiącym załącznik nr 1 do uchwały, w obrębie których wprowadza się ustalenia niniejszej uchwały.

§ 6. Uchwała wchodzi w życie po upływie 14 dni od dnia jej ogłoszenia w Dzienniku Urzędowym Województwa Pomorskiego.

BURMISTRZ MIASTA
CHOJNICE
Stary Rynek 1
89-600 Chojnice

Zastępca Przewodniczącego
Rady Miejskiej

Józef Skiba



Załącznik Nr 2 do uchwały Nr XLVI/.../18
Rady Miejskiej w Chojnicach
z dnia 2 lipca 2018 r.

**Rozstrzygnięcie o sposobie rozpatrzenia uwag do projektu miejscowego planu zagospodarowania
przestrzennego terenu w rejonie ulicy Angowickiej w Chojnicach**

Na podstawie art. 17 pkt 11 i 12 ustawy z dnia 27 marca 2003 r. o planowaniu i zagospodarowaniu przestrzennym (t.j. Dz. U. z 2017 r. poz. 1073, poz. 1566) Burmistrz Miasta Chojnice rozpatruje uwagi wniesione do projektu planu i rozstrzyga o sposobie ich uwzględnienia w projekcie planu.

Na podstawie art. 17 pkt 14 ustawy z dnia 27 marca 2003 r. o planowaniu i zagospodarowaniu przestrzennym (t.j. Dz. U. z 2017 r. poz. 1073, poz. 1566) Burmistrz Miasta Chojnice przedstawia Radzie Miejskiej projekt planu wraz z listą nieuwzględnionych uwag. Na podstawie art. 20 ust. 1 ww. ustawy Rada Miejska rozstrzyga o sposobie rozpatrzenia uwag do planu.

W okresie wyłożenia projektu planu wraz z prognozą oddziaływania na środowisko do publicznego wglądu w dniach od dnia 09 maja 2018 r. do dnia 06 czerwca 2018 r. oraz w nieprzekraczalnym terminie do dnia 20 czerwca 2018 r., w siedzibie Urzędu Miejskiego w Chojnicach, Stary Rynek 1, nie wniesiono żadnych uwag.

Zastępca Przewodniczącego
Rady Miejskiej

Józef Skiba

Rozstrzygnięcie o sposobie realizacji zapisanych w planie inwestycji z zakresu infrastruktury technicznej, które należą do zadań własnych gminy oraz zasadach ich finansowania do projektu miejscowego planu zagospodarowania przestrzennego terenu w rejonie ulicy Angowickiej w Chojnicach

§ 1. 1. Inwestycje z zakresu infrastruktury technicznej, służące zaspokajaniu zbiorowych potrzeb mieszkańców stanowią, zgodnie z art. 7 ust. 1 ustawy z dnia 8 marca 1990 r. o samorządzie gminnym (t.j. Dz. U. z 2018 r. poz. 994, 1000), zadania własne gminy.

2. Prognozowany koszt inwestycji został określony w sporządzonej na potrzeby projektu planu prognozy skutków finansowych, natomiast rzeczywisty koszt inwestycji zostanie określony w wyniku zamówienia w trybie ustawy Prawo o zamówieniach publicznych.

§ 2. Opis sposobu realizacji inwestycji wskazanych w § 1:

1) realizacja inwestycji będzie przebiegać zgodnie z obowiązującymi przepisami, w tym m. in. prawa budowlanego, o zamówieniach publicznych, o samorządzie gminnym, gospodarce komunalnej i o ochronie środowiska;

2) inwestycje w zakresie przesyłania i dystrybucji energii elektrycznej i ciepła realizowane będą zgodnie z obowiązującymi przepisami w tym zakresie;

3) realizacja i finansowanie inwestycji w zakresie infrastruktury technicznej nie wyszczególnionych w § 1 ust. 1 jest przedmiotem umowy zainteresowanych stron.

§ 3. Finansowanie inwestycji z zakresu infrastruktury technicznej, które należą do zadań własnych gminy, ujętych w niniejszym planie podlega przepisom ustawy z dnia 27 sierpnia 2009 r. o finansach publicznych (t.j. Dz. U. z 2017 r. poz. 2077, z 2018 r. poz. 62, 1000), przy czym:

1) wydatki majątkowe gminy określa uchwała Rady Miejskiej;

2) wydatki inwestycyjne finansowane z budżetu gminy ustala się w uchwale budżetowej.

§ 4. 1. Zadania w zakresie budowy dróg publicznych finansowane będą przez budżet gminy lub na podstawie porozumień z innymi podmiotami.

2. Zadania w zakresie budowy sieci wodociągowej i kanalizacji będą finansowane na podstawie art. 15 ust. 1 ustawy z dnia 7 czerwca 2001 r. o zbiorowym zaopatrzeniu w wodę i zbiorowym odprowadzeniu ścieków (t.j. Dz. U. z 2017 r. poz. 328, 1566, 2180, z 2018 r. poz. 650), ze środków budżetu gminy lub poprzez partnerstwo publiczno - prawne.

3. Zadania w zakresie budowy sieci energetycznych będą finansowane na podstawie art. 7 ustawy z dnia 10 kwietnia 1997 r. Prawo energetyczne (t.j. Dz. U. z 2018 r. poz. 755, 650, 685, 771, 1000).

§ 5. Prognozowane źródła finansowania przez gminę:

1) dochody własne;

2) dotacje;

3) pożyczki preferencyjne;

4) fundusze Unii Europejskiej.

Zastępca Przewodniczącego
Rady Miejskiej

Józef Skiba

Uzasadnienie

Na podstawie art. 15. ust 1. Ustawy o planowaniu i zagospodarowaniu przestrzennym (t.j. Dz.U. 2017r. poz. 1073 ze zm.) dla projektu planu zagospodarowania przestrzennego terenu w rejonie ulicy Angowickiej w Chojnicach określa się:

Podstawa prawna	Sposób realizacji
Wymagania ładu przestrzennego, w tym urbanistyki i architektury	Wymagania ładu przestrzennego, w tym urbanistyki i architektury zostały uwzględnione poprzez: wprowadzenie funkcji terenu zgodnej z obowiązującym studium, określenie parametrów projektowanej zabudowy będących w harmonii z zabudową sąsiadującą oraz funkcją terenu, utrzymaniem zieleni w stosunku do terenów sąsiednich o odmiennej funkcji.
Walory architektoniczne i krajobrazowe	Obszar opracowania planu nie posiada szczególnych walorów przyrodniczych i nie jest objęty powierzchniową ochroną, z mocy ustawy o ochronie przyrody. Od wschodu i północy plan sąsiaduje z intensywnie zainwestowanymi terenami miasta, od południa i zachodu znajdują się pola uprawne których charakter oraz funkcja związana z odprowadzaniem wód opadowych poprzez system rowów melioracyjnych przewidziana jest do utrzymania w obowiązującym studium.
Art. 1 ust 2., w związku z art.15 ust 1 pkt 1 Wymagania ochrony środowiska, w tym gospodarowania wodami i ochrony gruntów rolnych i leśnych	W planie ustalono zaopatrzenie w wodę z sieci wodociągowej, a także odprowadzenie ścieków socjalno - bytowych do sieci kanalizacji sanitarnej. Zagospodarowanie wód opadowych i roztopowych w granicach działki, zgodnie z przepisami odrębnymi, z dopuszczeniem odprowadzenia do sieci kanalizacji deszczowej; segregację i zagospodarowanie odpadów, zgodnie z lokalnymi przepisami. Plan ustala zakaz lokalizacji przedsięwzięć mogących zawsze oraz potencjalnie znacząco oddziaływać na środowisko, za wyjątkiem obiektów infrastruktury technicznej i komunikacji. Drzewa w projektowanej funkcji terenu będą podnosić atrakcyjność terenu, stanowią powierzchnię biologicznie czynną oraz polepszają warunki bytowe poprzez rzucanie cienia. W obszarze opracowanie nie występują obiekty związane z gospodarką wodną, jak również nie występują tereny związane z ochroną gruntów rolnych i leśnych.
Wymagania ochrony dziedzictwa kulturowego i zabytków oraz dóbr kultury współczesnej	W obrębie analizowanego Planu nie stwierdzono występowania elementów kultury materialnej objętej ochroną konserwatorską, bądź kwalifikujących się do niej. Ustalono strefę ochrony ekspozycji zgodnie z obowiązującym studium.
Wymagania ochrony zdrowia oraz bezpieczeństwa ludzi i mienia, a także potrzeby osób niepełnosprawnych	W granicach opracowanie nie występują obiekty oraz tereny będące potencjalnym zagrożeniem dla bezpieczeństwa ludzi i mienia. Wymagania potrzeb osób niepełnosprawnych winny być zapewnione poprzez takie projektowanie obiektów, które zmierzają będzie do eliminacji barier architektonicznych w projektowanych obiektach.

Walory ekonomiczne przestrzeni	<p>Walorami ekonomicznymi przestrzeni obszaru opracowania planu są: położenie, niezagospodarowane (naturalne) elementy terenu. Za projektowanym przeznaczeniem przemawiają powyższe czynniki. Położenie - w granicach administracyjnych miasta w sąsiedztwie terenów mieszkaniowych o dużej intensywności z dostępem komunikacyjnym do dróg publicznych. Istniejąca infrastruktura - sąsiedztwo oraz występowanie bezpośrednio w terenie infrastruktury technicznej niezbędnej do obsługi terenu. Teren wolny od zabudowy - możliwość racjonalnego zgodnego z zasadą zrównoważonego rozwoju zagospodarowania terenu.</p>
Prawo własności	<p>Zgodnie z rejestrem gruntów i budynków ewidencyjna znajdująca się w granicach opracowania planu miejscowego stanowi własność Gminy Miejskiej Chojnice.</p>
Potrzeby obronności i bezpieczeństwa państwa	<p>Przyjęte w planie miejscowym rozwiązania nie będą miały wpływu na nieruchomości sąsiednie.</p>
Potrzeby interesu publicznego	<p>Nie występuje potrzeba określania w planie miejscowym.</p> <p>Obszar opracowania planu miejscowego obejmuje teren na którym prowadzona jest działalność gospodarcza. Opracowanie przedmiotowego planu miejscowego ma na celu określenie parametrów zabudowy spójnych dla danego obszaru. W granicach opisanego terenu planuje się funkcje zabudowy usługowej. Opracowanie miejscowego planu zagospodarowania przestrzennego służyć będzie uporządkowaniu zasad zagospodarowania i zabudowy terenów objętych ustaleniami miejscowego planu zagospodarowania przestrzennego.</p>
Potrzeby w zakresie rozwoju infrastruktury technicznej, w szczególności sieci szerokopasmowych	<p>Z uwagi na położenie obszaru opracowania planu miejscowego w terenach zurbanizowanych (miasto Chojnice) nie wystąpi potrzeba rozbudowy systemu infrastruktury technicznej. Większość niezbędnych mediów znajduje się w bezpośrednim sąsiedztwie terenu opracowania bądź też w samym terenie opracowania.</p>
Zapewnienie udziału społeczeństwa w pracach nad studium uwarunkowań i kierunków zagospodarowania przestrzennego gminy, miejscowym planem zagospodarowania przestrzennego oraz planem zagospodarowania przestrzennego województwa, w tym przy użyciu środków komunikacji elektronicznej	<p>Zapewnienie udziału w pracach nad projektem planu miejscowego zostało zrealizowane poprzez wypełnienie ustawowego obowiązku, o którym mowa w art. 17 pkt 1 ustawy z dnia 27 marca 2003 r. o planowaniu i zagospodarowaniu przestrzennym (t.j. Dz. U. z 2016 r. poz. 778 ze zm.). Dnia 11 października 2016 r. ogłoszono w prasie obwieszczenie o przystąpieniu do sporządzenia miejscowego planu zagospodarowania przestrzennego terenu w rejonie ulicy Angowiekiej w Chojnicach wraz z informacją o możliwości składania wniosków do planu w siedzibie Urzędu Miejskiego w Chojnicach, w terminie do dnia 02 listopada 2016 r.</p> <p>Dnia 07 października 2016 r. ogłoszono na stronie internetowej miasta Chojnice, ogłoszenie o przystąpieniu do sporządzenia miejscowego planu zagospodarowania przestrzennego wraz z informacją o możliwości składania</p>

	<p>wniosków do planu w siedzibie Urzędu Miejskiego w Chojnicach, w terminie do 28 października 2016 r.</p> <p>Dnia 06 października 2016 r. zamieszczono na tablicy ogłoszeń w Urzędzie Miejskim w Chojnicach, obwieszczenie o przystąpieniu do sporządzenia miejscowego planu zagospodarowania przestrzennego terenu w rejonie ulicy Angowickiej w Chojnicach wraz z informacją o możliwości składania wniosków do planu w siedzibie Urzędu Miejskiego w Chojnicach, w terminie do 27 października 2016 r.</p> <p>Ponadto udział społeczeństwa zostanie zapewniony w trakcie wyłożenia projektu planu miejscowego do publicznego wglądu.</p> <p>Zachowanie jawności i przejrzystości procedur planistycznych następuje poprzez wypełnienie wymagań nałożonych na organ sporządzający projekt planu miejscowego w ustawie z dnia 27 marca 2003 r., o planowaniu i zagospodarowaniu przestrzennym.</p> <p>Planowana inwestycja zostanie zaopatrzona w odpowiednią ilość i jakość wody z sieci wodociągowej.</p>	<p>Zachowanie jawności i przejrzystości procedur planistycznych</p> <p>Potrzebę zapewnienia odpowiedniej ilości i jakości wody, do celów zaopatrzenia ludności</p> <p>Ustalając przeznaczenie terenu lub określając potencjalny sposób zagospodarowania i korzystania z terenu, organ waży interes publiczny i interesy prywatne, w tym zgłaszane w postaci wniosków i uwag, zmierzające do ochrony istniejącego stanu zagospodarowania terenu, jak i zmian w zakresie jego zagospodarowania, a także analizy ekonomiczne, środowiskowe i społeczne.</p>
<p>Art. 1 ust 3, w związku z art.15 ust 1 pkt 1</p>	<p>Ustalając przeznaczenie terenu lub określając potencjalny sposób zagospodarowania i korzystania z terenu, organ waży interes publiczny i interesy prywatne, w tym zgłaszane w postaci wniosków i uwag, zmierzające do ochrony istniejącego stanu zagospodarowania terenu, jak i zmian w zakresie jego zagospodarowania, a także analizy ekonomiczne, środowiskowe i społeczne.</p>	<p>Art. 1 ust 3, w związku z art.15 ust 1 pkt 1</p>
<p>Sposób zagospodarowania terenu układu komunikacyjnego został wyznaczony w oparciu o istniejące drogi publiczne z odpowiednim ich ukształtowaniem i kategoryzacją. Lokalizacja inwestycji została wskazana w sposób minimalizujący transportochłonność układu przestrzennego.</p> <p>Planowana zabudowa zlokalizowana jest w bezpośrednim sąsiedztwie ulicy Angowickiej, na której zlokalizowane są przystanki komunikacji miejskiej.</p>	<p>Kształtowanie struktur przestrzennych przy uwzględnieniu dążenia do minimalizowania transportochłonności układu przestrzennego.</p> <p>Lokalizowanie nowej zabudowy mieszkaniowej w sposób umożliwiający mieszkańcom maksymalne wykorzystanie publicznego transportu zbiorowego jako podstawowego środka transportu.</p> <p>Zapewnianie rozwiązań przestrzennych, ułatwiających przemieszczanie się pieszych i rowerzystów.</p>	<p>Art. 1 ust 4., w związku z art.15 ust 1 pkt 1</p>
<p>Nie występuje potrzeba określenia w planie miejscowym.</p> <p>Lokalizacja inwestycji następuje w jednostce osadniczej (miasto Chojnice) w rozumieniu art. 2 pkt 1 ustawy z dnia 29 sierpnia 2003 r. o urzędowych nazwach miejscowości i obiektów fizjograficznych (Dz. U. Nr 166, poz. 1612 oraz z 2005 r. Nr 17, poz. 141).</p>	<p>Dążenie do planowania i lokalizowania nowej zabudowy:</p> <p>a) na obszarach o w pełni wykształconej zwartej strukturze funkcjonalno-przestrzennej, w granicach jednostki osadniczej w rozumieniu art. 2 pkt 1 ustawy</p>	


		<p>z dnia 29 sierpnia 2003 r. o urzędowych nazwach miejscowości i obiektów fizjograficznych (Dz. U. Nr 166, poz. 1612 oraz z 2005 r. Nr 17, poz. 141), w szczególności poprzez uzupełnianie istniejącej zabudowy,</p> <p>b) na terenach położonych na obszarach innych niż wymienione w lit. a, wyłącznie w sytuacji braku dostatecznej ilości terenów przeznaczonych pod dany rodzaj zabudowy położonych na obszarach, o których mowa w lit. a; przy czym w pierwszej kolejności na obszarach w najwyższym stopniu przygotowanych do zabudowy, przez co rozumie się obszary charakteryzujące się najlepszym dostępem do sieci komunikacyjnej oraz najlepszym stopniem wyposażenia w sieci wodociągowe, kanalizacyjne, elektroenergetyczne, gazowe, ciepłownicze oraz sieci i urządzenia telekomunikacyjne, adekwatnych dla nowej, planowanej zabudowy</p>	
<p>Art. 15 ust. 1 pkt 2 i 3 ustawy o planowaniu i zagospodarowaniu przestrzennym (t.j. Dz.U. 2015 poz. 199, ze zm.)</p>	<p>Pkt 2</p>	<p>Analiza zmian w zagospodarowaniu przestrzennym gminy o której mowa w art. 32, ust. 1 ustawy z dnia 27 marca 2003 r., o planowaniu i zagospodarowaniu przestrzennym została sporządzona przez Burmistrza Miasta Chojnice w 2014 r. zgodnie z art. 32, ust 2, Burmistrz Miasta Chojnice przekazał Radzie Miejskiej w Chojnicach wyniki analizy. Rada Miejska w Chojnicach podjęła uchwałę Nr XLVII/548/14 z dnia 27 października 2014 r. w sprawie aktualności studium uwarunkowań i kierunków zagospodarowania przestrzennego i miejscowych planów miasta Chojnice.</p> <p>Teren opracowania planu miejscowego znajduje się w granicach obowiązującego miejscowego planu zagospodarowania przestrzennego który został uznany za aktualny. Wieleletni program sporządzania planów miejscowych zakłada konieczność opracowania zmian w planach obowiązujących sukcesywnie w miarę składania wniosków i oceny ich pilności, społecznego lub ekonomicznego znaczenia ale nie powodujących istotnych korekt w zakresie ustalonych funkcji.</p> <p>Uznaje się, iż zmiana planu miejscowego jest zgodna z analizą zmian w zagospodarowaniu przestrzennym Miasta Chojnice.</p>	<p>Wpływ na finanse publiczne oraz budżet miasta zostały określone w Prognozie skutków finansowych sporządzonej do miejscowego planu zagospodarowania przestrzennego.</p>
	<p>Pkt 3</p>		

Zastępca Przewodniczącego Rady Miejskiej

Józef Skiba

Opinia prawna

Projekt uchwały odpowiada przepisom prawa. Nie mam uwag.


 JOLANTA KOGUT
 Jolanta Kogut
 00-1993

UCHWAŁA NR XLVI/.../18
RADY MIEJSKIEJ W CHOJNICACH
z dnia 2 lipca 2018r.

**w sprawie przystąpienia do sporządzenia miejscowego planu zagospodarowania
przestrzennego terenu przy ulicy Bocznej w Chojnicach.**

Na podstawie art. 18 ust. 2 pkt 15 ustawy z dnia 8 marca 1990 r. o samorządzie gminnym (t.j. Dz.U. z 2018r. poz. 994 i poz. 1000) oraz art. 14 ust. 1, ust. 2 i ust. 4 ustawy z dnia 27 marca 2003 r. o planowaniu i zagospodarowaniu przestrzennym (t.j. Dz.U. z 2017r. poz. 1073 i poz. 1566), na wniosek Burmistrza Miasta Chojnice, uchwała się, co następuje:

§ 1. Przystąpić do sporządzenia miejscowego planu zagospodarowania przestrzennego terenu przy ulicy Bocznej w Chojnicach.

§ 2. Integralną część uchwały stanowi załącznik do uchwały, na którym naniesiono granice terenu objętego opracowaniem planu miejscowego.

§ 3. Wykonanie uchwały powierza się Burmistrzowi Miasta Chojnice.

§ 4. Uchwała wchodzi w życie z dniem podjęcia.

BURMISTRZ MIASTA
CHOJNICE
Stary Rynek 1
89-600 Chojnice

Zastępca Przewodniczącego
Rady Miejskiej

Józef Skiba

Uzasadnienie

W związku z wpływem wniosku w sprawie przeprowadzenia zmiany zapisów miejscowego planu zagospodarowania przestrzennego terenu w rejonie Placu Piastowskiego i ulicy Grunwaldzkiej w Chojnicach uchwalonego uchwałą Nr XII/119/15 Rady Miejskiej w Chojnicach z dnia 19 października 2015 r. (Dz. Urz. Woj. Pom. z dnia 21 grudnia 2015 r. poz. 4400) postanowiono przystąpić do sporządzenia miejscowego planu zagospodarowania przestrzennego terenu przy ulicy Bocznej w Chojnicach.

Przed podjęciem uchwały o przystąpieniu do opracowania miejscowego planu zagospodarowania przestrzennego przy ulicy Bocznej w Chojnicach wykonano analizę zasadności przystąpienia do ww. planu miejscowego oraz ustalono niezbędny zakres prac planistycznych.

Podjęcie prac planistycznych ma na celu zapewnienie realizacji celów polityki przestrzennej wynikającej ze Studium uwarunkowań i kierunków zagospodarowania przestrzennego miasta Chojnice. Plan miejscowy będzie uwzględniać szeroko pojęte potrzeby mieszkańców oraz rozwoju miasta.

Przystąpienie do sporządzenia planu miejscowego stworzy również podstawy prawne dla planowanych inwestycji.

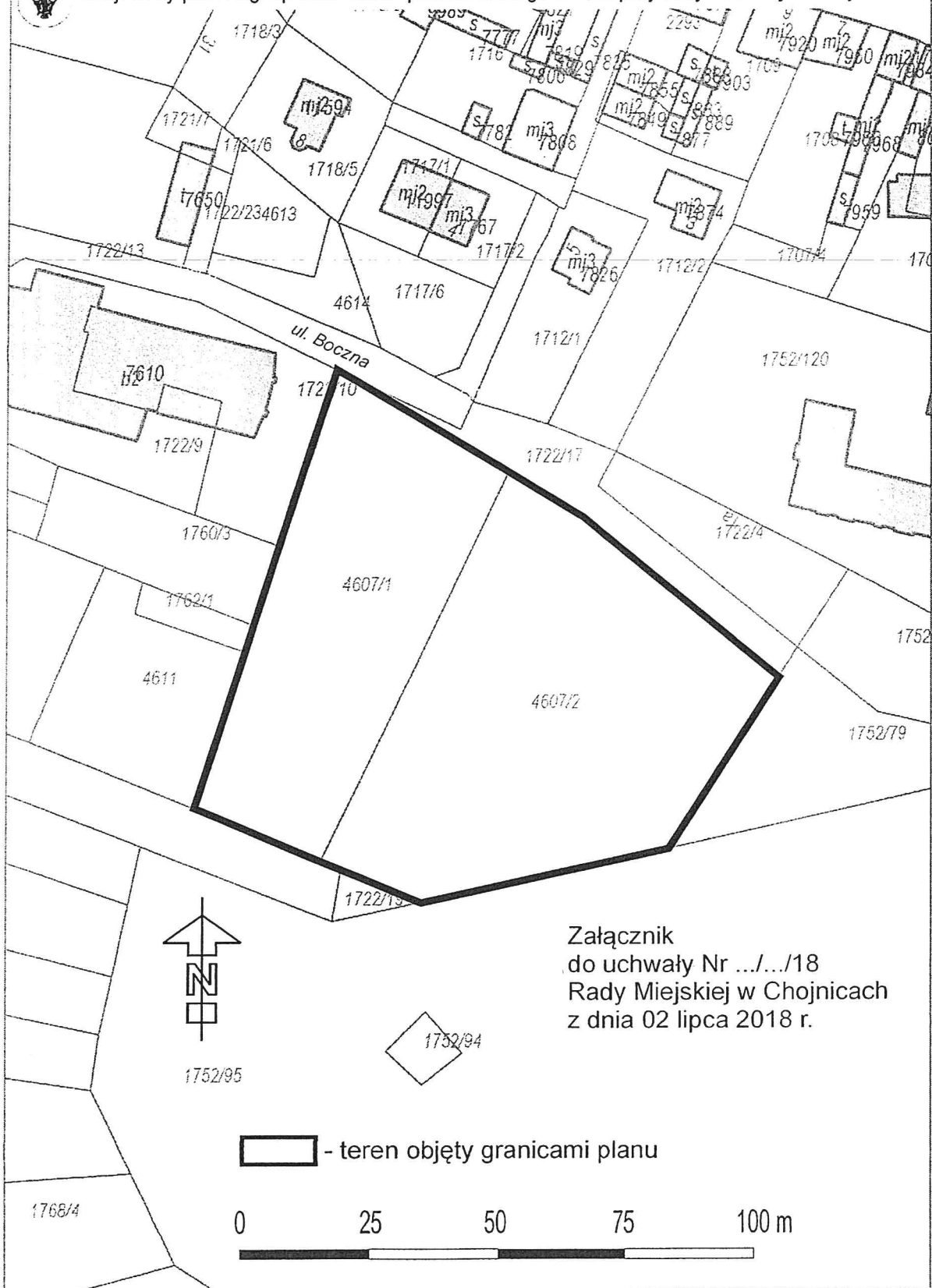
Opinia prawna

Projekt uchwały odpowiada przepisom prawa. Nie mam uwag.

RADCA PRAWNY
Magdalena Rogińska
mgr Magdalena Rogińska
BD-1393



Miejscowy plan zagospodarowania przestrzennego przy ulicy Bocznej w Chojnicach



Załącznik
do uchwały Nr .../.../18
Rady Miejskiej w Chojnicach
z dnia 02 lipca 2018 r.

- teren objęty granicami planu



UCHWAŁA NR XLVI/.../18
RADY MIEJSKIEJ W CHOJNICACH
z dnia 2 lipca 2018r.

w sprawie przystąpienia do sporządzenia miejscowego planu zagospodarowania przestrzennego terenu przy ulicy Zakładowej w Chojnicach.

Na podstawie art. 18 ust. 2 pkt 15 ustawy z dnia 8 marca 1990 r. o samorządzie gminnym (t.j. Dz.U. z 2018r. poz. 994 i poz. 1000) oraz art. 14 ust. 1, ust. 2 i ust. 4 ustawy z dnia 27 marca 2003 r. o planowaniu i zagospodarowaniu przestrzennym (t.j. Dz.U. z 2017r. poz. 1073 i poz. 1566), na wniosek Burmistrza Miasta Chojnice, uchwała się, co następuje:

§ 1. Przystąpić do sporządzenia miejscowego planu zagospodarowania przestrzennego terenu przy ulicy Zakładowej w Chojnicach.

§ 2. Integralną część uchwały stanowi załącznik do uchwały, na którym naniesiono granice terenu objętego opracowaniem planu miejscowego.

§ 3. Wykonanie uchwały powierza się Burmistrzowi Miasta Chojnice.

§ 4. Uchwała wchodzi w życie z dniem podjęcia.

BURMISTRZ MIASTA
CHOJNICE
Stary Rynek 1
89-600 Chojnice

Zastępca Przewodniczącego
Rady Miejskiej

Józef Skiba

Uzasadnienie

Przed podjęciem uchwały o przystąpieniu do opracowania miejscowego planu zagospodarowania przestrzennego przy ulicy Zakładowej w Chojnicach wykonano analizę zasadności przystąpienia do ww. planu miejscowego oraz ustalono niezbędny zakres prac planistycznych.

Celem sporządzanego planu jest przede wszystkim określenie zasad i metod kształtowania ładu przestrzennego przy szczególnym uwzględnieniu linii rozgraniczających dróg, a także weryfikacja projektowanego przeznaczenia terenu.

Ponadto podjęcie prac planistycznych ma na celu zapewnienie realizacji celów polityki przestrzennej wynikającej ze Studium uwarunkowań i kierunków zagospodarowania przestrzennego miasta Chojnice. Plan miejscowy będzie uwzględniać szeroko pojęte potrzeby mieszkańców oraz rozwoju miasta.

Przystąpienie do sporządzenia planu miejscowego stworzy również podstawy prawne dla planowanych inwestycji.

Opinia prawna

Projekt uchwały odpowiada przepisom prawa. Nie mam uwag.

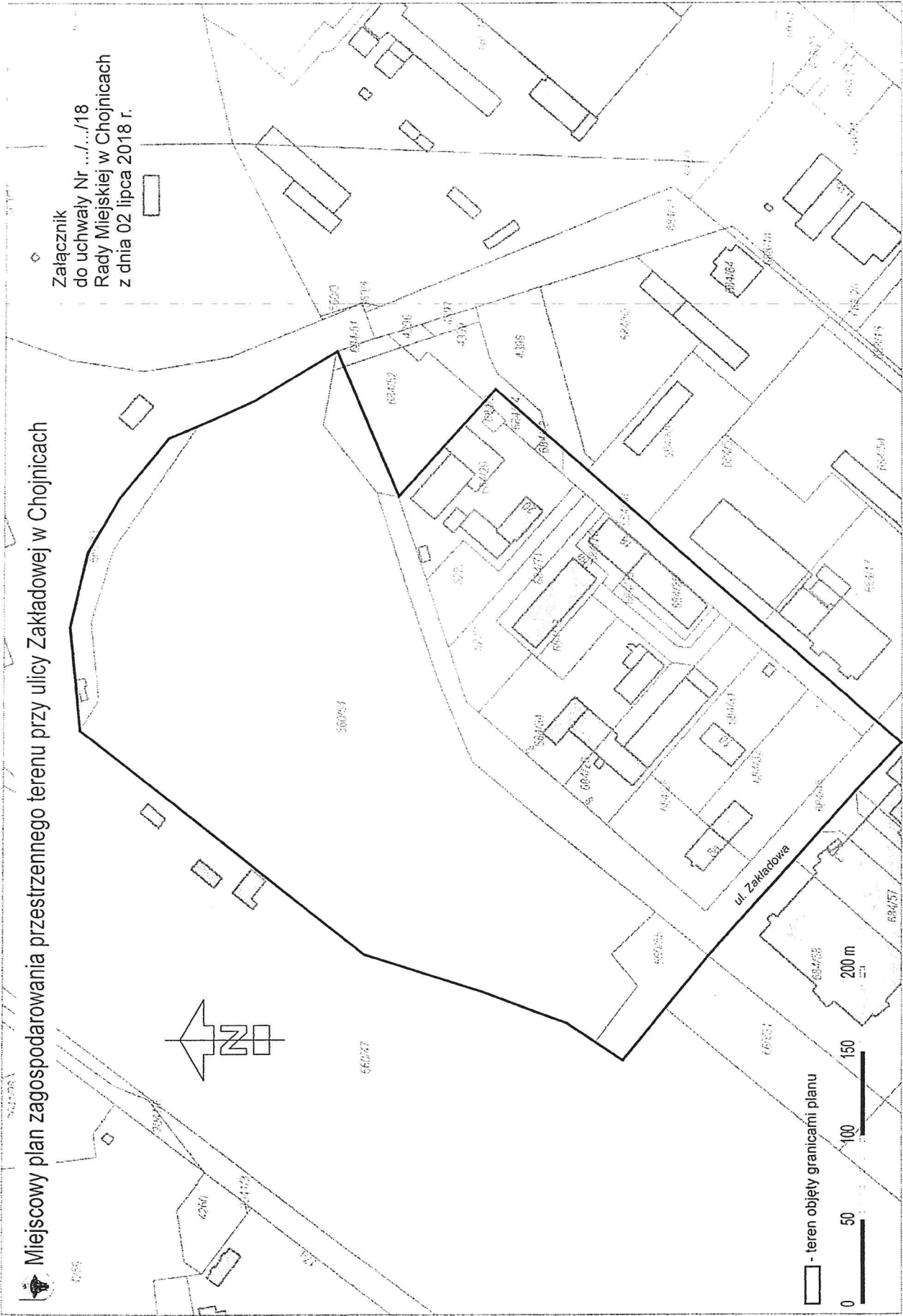
RADCA PRAWNY

Roginińska
mgr Magdalena Roginińska

BD-1393

Miejscowy plan zagospodarowania przestrzennego terenu przy ulicy Zakładowej w Chojnicach

Załącznik
do uchwały Nr .../.../18
Rady Miejskiej w Chojnicach
z dnia 02 lipca 2018 r.



UCHWAŁA NR XLVI/.../18
RADY MIEJSKIEJ W CHOJNICACH
z dnia 2 lipca 2018r.

**w sprawie przystąpienia do sporządzenia miejscowego planu zagospodarowania
przestrzennego terenu przy ulicy Leśnej w Chojnicach.**

Na podstawie art. 18 ust. 2 pkt 15 ustawy z dnia 8 marca 1990 r. o samorządzie gminnym (t.j. Dz.U. z 2018r. poz. 994 i poz. 1000) oraz art. 14 ust. 1, ust. 2 i ust. 4 ustawy z dnia 27 marca 2003 r. o planowaniu i zagospodarowaniu przestrzennym (t.j. Dz.U. z 2017r. poz. 1073 i poz. 1566), na wniosek Burmistrza Miasta Chojnice, uchwala się, co następuje:

§ 1. Przystąpić do sporządzenia miejscowego planu zagospodarowania przestrzennego terenu przy ulicy Leśnej w Chojnicach.

§ 2. Integralną część uchwały stanowi załącznik do uchwały, na którym naniesiono granice terenu objętego opracowaniem planu miejscowego.

§ 3. Wykonanie uchwały powierza się Burmistrzowi Miasta Chojnice.

§ 4. Uchwała wchodzi w życie z dniem podjęcia.

BURMISTRZ MIASTA
CHOJNICE
Stary Rynek 1
89-600 Chojnice

Zastępca Przewodniczącego
Rady Miejskiej

Józef Skiba

Uzasadnienie

Na obszarze objętym przystąpieniem do sporządzenia planu obowiązuje miejscowy plan zagospodarowania przestrzennego terenu zabudowy mieszkaniowej, usług oraz zieleni przy ulicy Morozowa w Chojnicach, uchwalony uchwałą Nr XIX/218/12 Rady Miejskiej w Chojnicach z dnia 30 kwietnia 2012 r. (Dz. Urz. Woj. Pom. z dnia 13 czerwca 2012 r. poz. 2037). Powyższy obszar przeznaczony jest pod teren zabudowy mieszkaniowej wielorodzinnej z dopuszczeniem funkcji usługowej, oznaczonym na rysunku planu symbolem 1MW/U.

Celem sporządzanego planu jest przede wszystkim określenie zasad i metod kształtowania ładu przestrzennego oraz weryfikacji i ewentualnej korekty linii zabudowy.

Przed podjęciem uchwały o przystąpieniu do opracowania miejscowego planu zagospodarowania przestrzennego przy ulicy Leśnej w Chojnicach wykonano analizę zasadności przystąpienia do ww. planu miejscowego oraz ustalono niezbędny zakres prac planistycznych.

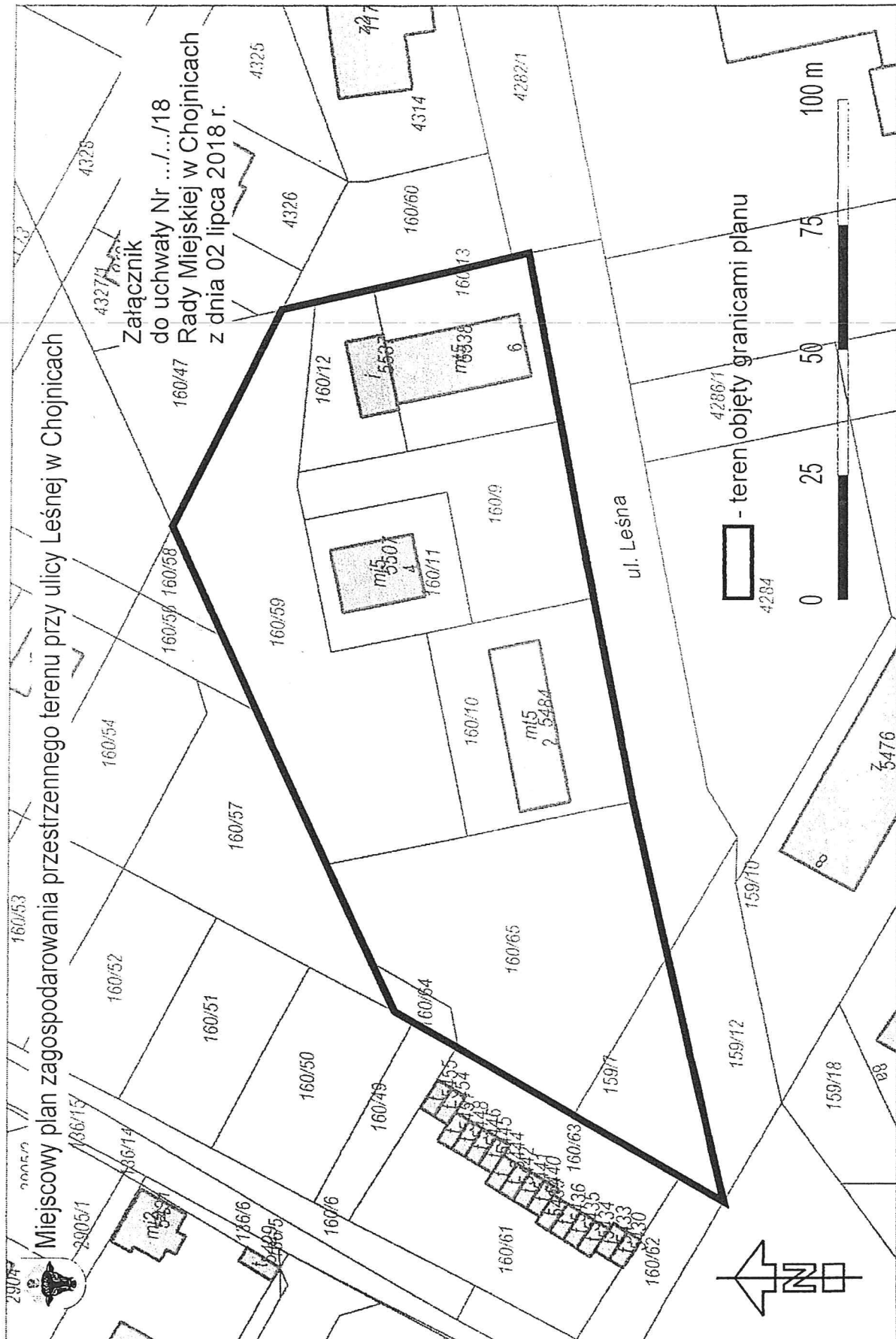
Ponadto podjęcie prac planistycznych ma na celu zapewnienie realizacji celów polityki przestrzennej wynikającej ze Studium uwarunkowań i kierunków zagospodarowania przestrzennego miasta Chojnice. Plan miejscowy będzie uwzględniać szeroko pojęte potrzeby mieszkańców oraz rozwoju miasta.

Przystąpienie do sporządzenia planu miejscowego stworzy również podstawy prawne dla planowanych inwestycji.

Opinia prawna

Projekt uchwały odpowiada przepisom prawa. Nie mam uwag.

RADCA PRAWNY
Roginińska
mgr Magdalena Roginińska
BD-1393



**UCHWAŁA NR XLVI/.../18
RADY MIEJSKIEJ W CHOJNICACH
z dnia 2 lipca 2018r.**

w sprawie zbycia nieruchomości.

Na podstawie art.18 ust.2 pkt 9 lit. a ustawy z dnia 8 marca 1990r. o samorządzie gminnym (t.j. Dz.U. z 2018r. poz. 994 i poz. 1000) oraz art. 37 ust. 1 ustawy z dnia 21 sierpnia 1997r. o gospodarce nieruchomościami (t.j. Dz.U. z 2018r. poz. 121, poz. 50, poz. 650, poz. 1000 i poz. 1089) uchwała się, co następuje:

§ 1. Wyraża się zgodę na sprzedaż nieruchomości będącej własnością Gminy Miejskiej Chojnice, położonej w Chojnicach przy ul. Angowickiej, zapisanej w KW SL1C/00018159/2 o pow. 3 195 m², stanowiącej działkę o nr ewid. 643/35.

§ 2. Wykonanie uchwały powierza się Burmistrzowi Miasta Chojnice.

§ 3. Uchwała wchodzi w życie z dniem podjęcia.

BURMISTRZ MIASTA
CHOJNICE
Stary Rynek 1
49-600 Chojnice

Zastępca Przewodniczącego
Rady Miejskiej

Józef Skiba

UZASADNIENIE

Opis nieruchomości. Nieruchomość stanowi grunt niezabudowany. Ma dostęp do ul. Działkowej. Działka stanowi teren zabudowy mieszkaniowej i usługowej.

Przedmiot uchwały. Do sprzedaży przeznaczona jest działka gruntu.

Przydatność nieruchomości dla Miasta Chojnice. Nieruchomość jest zbędna do realizacji zadań własnych Gminy.

Opinia prawna

Projekt uchwały odpowiada przepisom prawa. Nie mam uwag.

RADCA PRAWNY
Magdalena Rogińska
mgr Magdalena Rogińska
BD-1393

UCHWAŁA NR XLVI/.../18
RADY MIEJSKIEJ W CHOJNICACH
z dnia 2 lipca 2018r.

w sprawie nabycia nieruchomości.

Na podstawie art.18 ust.2 pkt 9 lit. a ustawy z dnia 8 marca 1990r. o samorządzie gminnym (t.j. Dz.U. z 2018r. poz. 994 i poz. 1000) oraz w związku z art. 39 ust. 3 ustawy z dnia 8 września 2000r. o komercjalizacji i restrukturyzacji przedsiębiorstwa państwowego „Polskie Koleje Państwowe” (t.j. Dz.U. z 2017r. poz. 680 i poz. 1529 oraz z 2018r. poz. 927 i poz. 1089) uchwała się, co następuje:

§ 1. Wyraża się zgodę na nieodpłatne nabycie od Polskich Kolei Państwowych SA z siedzibą w Warszawie prawa użytkowania wieczystego działki o nr ewid. 660/39 o pow. 3 300 m², położonej przy ul. Towarowej w Chojnicach, zapisanej w KW SL1C/00040525/2, wraz z prawem własności znajdującej się na niej budynków gospodarczych.

§ 2. Wykonanie uchwały powierza się Burmistrzowi Miasta Chojnice.

§ 3. Uchwała wchodzi w życie z dniem podjęcia.

BURMISTRZ MIASTA
CHOJNICE
Stary Rynek 1
89-600 Chojnice

Zastępca Przewodniczącego
Rady Miejskiej

Józef Skiba

UZASADNIENIE

Opis nieruchomości. Nieruchomość stanowi wyodrębnioną działkę zagospodarowaną jako ogródki przydomowe oraz zabudowaną budynkami gospodarczymi.

Przedmiot uchwały. Zgoda na nieodpłatne nabycie opisanych praw do nieruchomości.

Przydatność nieruchomości dla Miasta Chojnice. Nieruchomość stanowi teren przewidziany na realizację zadań publicznych - przebudowę ul. Towarowej, ul. Nad Dworcem oraz budowę dworca autobusowego.

Opinia prawna

Projekt uchwały odpowiada przepisom prawa. Nie mam uwag.

RADCA PRAWNY
Rogińska
mgr Magdalena Rogińska
BD-1393

UCHWAŁA NR XLVI/.../18
RADY MIEJSKIEJ W CHOJNICACH
z dnia 2 lipca 2018r.

w sprawie zmiany Uchwały Nr XXVI/279/12 Rady Miejskiej w Chojnicach
z dnia 26 listopada 2012r. w sprawie przyznania pierwszeństwa
w nabyciu nieruchomości.

Na podstawie art.18 ust.2 pkt 9 lit. a ustawy z dnia 8 marca 1990r. o samorządzie gminnym (t.j. Dz.U. z 2018r. poz. 994 i poz. 1000) oraz art. 34 ust. 6, 6a, 6b ustawy z dnia 21 sierpnia 1997r. o gospodarce nieruchomościami (t.j. Dz.U. z 2018r. poz. 121, poz. 50, poz. 650, poz. 1000 i poz. 1089) uchwała się, co następuje:

§ 1. W Uchwale Nr XXVI/279/12 Rady Miejskiej w Chojnicach z dnia 26 listopada 2012 r. w sprawie przyznania pierwszeństwa w nabyciu nieruchomości, § 2 otrzymuje brzmienie:

„§ 2. *Ustala się następujące warunki uprawniające dzierżawcę do nabycia dzierżawionej nieruchomości z zastosowaniem przyznanego pierwszeństwa:*

- 1) *Pierwszeństwo przysługuje dzierżawcy nieruchomości przeznaczonej do zbycia;*
- 2) *Pierwszeństwo przysługuje dzierżawcy, jeżeli złoży wniosek o nabycie nieruchomości w terminie 21 dni od dnia doręczenia zawiadomienia o przeznaczeniu nieruchomości do sprzedaży oraz przysługującym pierwszeństwie, pod warunkiem, że złoży oświadczenie, iż wyraża zgodę na cenę ustaloną w sposób określony w ustawie o gospodarce nieruchomościami;*
- 3) *Dzierżawca jest zobowiązany do podpisania protokołu sprzedaży w terminie 28 dni od dnia doręczenia zawiadomienia o przeznaczeniu nieruchomości do sprzedaży oraz przysługującym pierwszeństwie;*
- 4) *Do sprzedaży nieruchomości na podstawie niniejszej uchwały nie stosuje się art. 70 ust. 2 ustawy o gospodarce nieruchomościami.”.*

§ 2. Wykonanie uchwały powierza się Burmistrzowi Miasta Chojnice.

§ 3. Uchwała wchodzi w życie z dniem podjęcia.

BURMISTRZ MIASTA
CHOJNICE
Stary Rynek 1
89-600 Chojnice

Zastępca Przewodniczącego
Rady Miejskiej

Józef Skiba

UZASADNIENIE

Zmiana uchwały ujednocila nazwę z „najemca” na „dzierżawca” w p. 1,2 i 3 oraz rozszerza pierwszeństwo na dzierżawcę nieruchomości, którzy zawarł umowę dzierżawy po dniu podjęcia uchwały Nr XXVI/279/12 Rady Miejskiej w Chojnicach.

Opinia prawna

Projekt uchwały odpowiada przepisom prawa. Nie mam uwag.

RADCA PRAWNY
Rogińska
mgr Magdalena Rogińska
BD-1393

UCHWAŁA NR XLVI/.../18
RADY MIEJSKIEJ W CHOJNICACH
z dnia 2 lipca 2018r.

w sprawie wynagrodzenia Burmistrza Miasta Chojnice.

Na podstawie art. 18 ust. 2 pkt 2 ustawy z dnia 8 marca 1990 r. o samorządzie gminnym (t.j. Dz.U. z 2018 r. poz. 994 i poz. 1000), art. 4 ust. 1 pkt 1c, art. 36 ust. 2 i 3, art. 37 ust. 1 pkt 4 i art. 38 ust. 1 ustawy z dnia 21 listopada 2008 r. o pracownikach samorządowych (t.j. Dz.U. z 2016 r. poz. 902 oraz z 2017 r. poz. 60 i poz. 1930), § 3 pkt 2, § 6 i § 7 rozporządzenia Rady Ministrów z dnia 15 maja 2018 r. w sprawie wynagradzania pracowników samorządowych (Dz.U. z 2018 r. poz. 936) uchwała się, co następuje:

§ 1. Ustala się wynagrodzenie Burmistrza Miasta Chojnice według następujących składników:

- 1) zasadnicze w wysokości 4.800,00 zł (słownie: cztery tysiące osiemset złotych);
- 2) dodatek funkcyjny w wysokości 2.100,00 zł (słownie: dwa tysiące sto złotych);
- 3) dodatek specjalny w wysokości 40% łącznego wynagrodzenia zasadniczego i dodatku funkcyjnego, co wynosi 2.760,00 zł (słownie: dwa tysiące siedemset sześćdziesiąt złotych);
- 4) dodatek za wieloletnią pracę w wysokości 20% miesięcznego wynagrodzenia zasadniczego, co wynosi 960,00 zł (słownie: dziewięćset sześćdziesiąt złotych).

§ 2. Upoważnia się Przewodniczącego Rady Miejskiej w Chojnicach do dokonania uprzedzenia Burmistrza Miasta Chojnice o zmianie wysokości otrzymywanego wynagrodzenia z upływem 3 miesięcy od daty wejścia w życie niniejszej uchwały liczonych jak dla okresu wypowiedzenia.

§ 3. Wykonanie uchwały powierza się Sekretarzowi Miasta.

§ 4. Traci moc Uchwała Nr IV/47/15 Rady Miejskiej w Chojnicach z dnia 9 marca 2015r. w sprawie wynagrodzenia Burmistrza Miasta Chojnice.

§ 5. Uchwała wchodzi w życie z dniem podjęcia, z mocą obowiązującą od 1 lipca 2018 r.

Zastępca Przewodniczącego
Rady Miejskiej

Józef Skiba

Uzasadnienie

Rozporządzeniem z dnia z dnia 15 maja 2018 r. w sprawie wynagradzania pracowników samorządowych Rada Ministrów dokonała obniżenia przysługującego Burmistrzom wynagrodzenia zasadniczego. W zakresie tym rozporządzenie wchodzi w życie z dniem 1 lipca 2018 r. W myśl art. 8 ust. 2 ustawy z dnia 21 listopada 2008 r. (Dz.U.2016.902 t.j. z dnia 2016.06.24) o pracownikach samorządowych wynagrodzenie wójta ustala rada gminy, w drodze uchwały. Wobec braku regulacji w ustawie o pracownikach samorządowych dotyczących wypowiedzenia warunków płacy pracowników z wyboru, w niniejszej sprawie należy stosować przepisy kodeksu pracy (art. 43 ust. 1 u.p.s.). Wobec powyższego należy wyjaśnić, co następuje.

Stosunek pracy na podstawie wyboru rozwiązuje się wyłącznie w sytuacji wygaśnięcia mandatu. Nie mają więc do niego zastosowania przepisy o rozwiązaniu umowy o pracę za wypowiedzeniem lub bez wypowiedzenia (wyrok SN z 4.12.1979 r. I PR 93/79). Również w odniesieniu do stosunku pracy z wyboru wskazuje się, że w wyniku zastosowania wypowiedzenia zmieniającego może dojść do definitywnego rozwiązania stosunku pracy. W tym zakresie najszersze wypowiedział się Sąd Najwyższy, wskazując, że niemożliwe jest, aby nieprzyjęcie przez pracownika oferty nowych warunków płacy powodowało rozwiązanie stosunku pracy z wyboru, skoro ten rozwiązuje się z wygaśnięciem mandatu (art. 73 § 2 k.p.). W związku z tym uznano, że przepisy o wypowiedzeniu warunków pracy i płacy nie mają zastosowania do stosunku pracy z wyboru (Wyrok SN – Izba Pracy, Ubezpieczeń Społecznych i Spraw Publicznych z dnia 9 października 2006 r., II PK 27/06, OSNP 2007, nr 23–24, poz. 344). Pogląd ten wyraził Sąd Najwyższy również w innym orzeczeniu, stwierdzając, że przepisy o wypowiedzeniu wynikających z umowy warunków płacy nie mają zastosowania do stosunku pracy z wyboru, który rozwiązuje się wraz z wygaśnięciem mandatu (art. 73 § 2 k.p.)- Wyrok SN – Izba Administracyjna, Pracy i Ubezpieczeń Społecznych z dnia 23 listopada 2001 r., IPKN 699/00, OSNP 2003, nr 22, poz. 541. Najwięcej problemów natury praktycznej wiąże się z możliwością zmiany wynagrodzenia pracowników z wyboru, dla których właściwy organ ustalił wynagrodzenie na początku kadencji, nie odnosząc się jednak do możliwości jego zmiany. Należy zauważyć, że ze względu na rozmaite przyczyny może zaistnieć konieczność zmiany wynagrodzenia pracownika powołanego do pełnienia funkcji z wyboru. Problem ten był już niejednokrotnie przedmiotem rozważań w orzecznictwie. Zasadnicza wątpliwość dotyczy bowiem możliwości jednostronnego obniżenia wysokości wynagrodzenia przez pracodawcę osoby pełniącą funkcję z wyboru (M. Gersdorf (w:) M. Gersdorf, K. Rączka, M. Raczkowski, Kodeks pracy. Komentarz, wyd. 2, Warszawa 2012, s. 477.). Zagadnienie to zostało zasygnalizowane przez Trybunał Konstytucyjny, który jednak nie odniósł się w sposób szczegółowy do tej kwestii (Wyrok TK z dnia 9 grudnia 2003 r., P 9/02 (Dz. U. Nr 218, poz. 2151). Sąd Najwyższy w tezie wyroku (Wyrok SN – Izba Administracyjna, Pracy i Ubezpieczeń Społecznych z dnia 20 czerwca 2001 r., IPKN 488/00, OSNP 2003, nr 10, poz. 242; wyrok SN – Izba Pracy, Ubezpieczeń Społecznych i Spraw Publicznych z dnia 9 października 2006 r., II PK 27/06.) z dnia 20 czerwca 2001 r. stwierdził, że do zmiany wysokości wynagrodzenia pracownika samorządowego zatrudnionego na podstawie wyboru nie stosuje się art. 42 k.p. W jego uzasadnieniu wskazano natomiast, że pogląd, iż do zmiany wysokości wynagrodzenia pracownika samorządowego zatrudnionego na podstawie wyboru może dojść tylko za jego zgodą w drodze porozumienia stron stosunku pracy, nie znajduje oparcia ani w przepisach kodeksu pracy, ani w przepisach ustawy o pracownikach samorządowych. Zgodnie z art. 36 ust. 1 tej ustawy pracownikowi samorządowemu przysługuje wynagrodzenie stosowne do zajmowanego stanowiska oraz posiadanych kwalifikacji zawodowych. Jest to regulacja analogiczna do przewidzianej w art. 78 § 1 k.p. Przepisy te określają podstawowe kryteria ustalania wysokości wynagrodzenia, choć nie mogą być podstawą domagania się przez pracownika wyższego wynagrodzenia za pracę. Pracodawca zatrudniający pracownika samorządowego z wyboru ma możliwość swobodnego ustalania wysokości jego wynagrodzenia w granicach określonych ustawą o pracownikach samorządowych oraz przepisami rozporządzeń. Stosunek pracy pracownika samorządowego z wyboru jest szczególnym stosunkiem

pracy ściśle związanym z pełnioną przez niego funkcją. Organem uprawnionym do oceny jakości pracy świadczonej na stanowisku z wyboru jest organ stanowiący gminy. Do wyłącznej właściwości rady gminy należą wybór i odwołanie zarządu, ustalanie wynagrodzeń przewodniczącego zarządu, stanowienie o kierunkach działania zarządu oraz przyjmowanie sprawozdań z jego działalności, zatem to do tego organu należy określanie wysokości wynagrodzenia pracownika. Odebranie radzie gminy kompetencji do ustalania wysokości wynagrodzenia wójta w zależności od ilości i jakości świadczonej pracy podważałoby jej kompetencje. Stanowisko to potwierdził Sąd Najwyższy w innym orzeczeniu, stwierdzając, że do zmiany wynagrodzenia pracownika samorządowego może dojść nie tylko za jego zgodą w drodze porozumienia stron. W przypadku pracowników, których podmiot działający na rzecz pracodawcy nie może odwołać ani w inny sposób nie można doprowadzić do ustania stosunku pracy w razie braku akceptacji zmiany treści stosunku pracy, zmiana taka jest dopuszczalna w granicach określonych w przepisach prawa, bez względu na aprobatę pracownika. Prawo powszechnie obowiązujące wyznacza swobodę pracodawcy w określeniu na nowo warunków płacy wójta. Zgoda na objęcie mandatu oznacza zgodę na poddanie się temu prawu- Wyrok SN – Izba Pracy, Ubezpieczeń Społecznych i Spraw Publicznych z dnia 3 września 2008 r., IPK 24/08, LEX nr 658173. Mając na uwadze powyższe orzeczenia, można stwierdzić, że jednostronna zmiana warunków płacy może być więc dokonana w stosunku do pracownika powołanego do pełnienia funkcji z wyboru przez organ właściwy do ustalenia wysokości jego wynagrodzenia. Orzecznictwo Sądu Najwyższego wskazuje jednak w tym zakresie dodatkową przesłankę, a mianowicie konieczność zachowania okresu uprzedzenia równego okresowi wypowiedzenia - Wyrok SN – Izba Pracy, Ubezpieczeń Społecznych i Spraw Publicznych z dnia 9 października 2006 r., II PK 27/06. Problematyki tej dotyczyło jedno z orzeczeń Sądu Najwyższego, gdzie sprawa dotyczyła obniżenia wynagrodzenia, którego wysokość mieściła się w granicach (widełkach) wskazanych w przepisach szczególnych. Sąd Najwyższy w badanej sprawie stwierdził, że rada miasta może obniżyć wynagrodzenie burmistrza ustalone na początku kadencji i jednocześnie wskazał, że zasadą prawa pracy jest konieczność zachowania odpowiedniego okresu między wprowadzeniem dopuszczalnej zmiany warunków płacy na niekorzyść pracownika a skutkiem w postaci obniżenia wynagrodzenia. W zależności od źródła uprawnienia płacowego jest to realizowane różnymi metodami. Jeżeli źródłem uprawnienia płacowego jest układ zbiorowy pracy (regulamin wynagradzania) lub umowa o pracę, konieczne jest dokonanie wypowiedzenia zmieniającego, a więc zachowanie okresu wypowiedzenia dla wywołania skutku w postaci obniżenia wynagrodzenia (art. 24113 § 2 i art. 42 k.p.). Skoro do stosunku pracy z wyboru nie można stosować wprost art. 42 k.p., a jest w nim dopuszczalne jednostronne obniżenie przez pracodawcę wynagrodzenia pracownika, to może to nastąpić tylko z zachowaniem okresu uprzedzenia równego okresowi wypowiedzenia. Wypowiedzenie zmieniające jest czynnością prawną złożoną, nie ma więc przeszkód, aby w drodze analogii w takiej sytuacji stosować ten przepis, ale wyłącznie w zakresie ustanawiającym zachowanie okresu wypowiedzenia co do wywołania skutku w postaci obniżenia wynagrodzenia pracownika. Ostateczną konkluzję stanowi w tym zakresie twierdzenie, że do jednostronnej zmiany warunków płacy pracownika powołanego do pełnienia funkcji z wyboru upoważniony jest organ właściwy do ustalenia wysokości jego wynagrodzenia. Obniżenie wynagrodzenia musi być jednak poprzedzone okresem uprzedzenia równym okresowi wypowiedzenia.

Opinia prawna

Projekt uchwały odpowiada przepisom prawa. Nie mam uwag.

Dyrektor Generalny
Sekretarz Miasta
mgr Robert Wajlonis