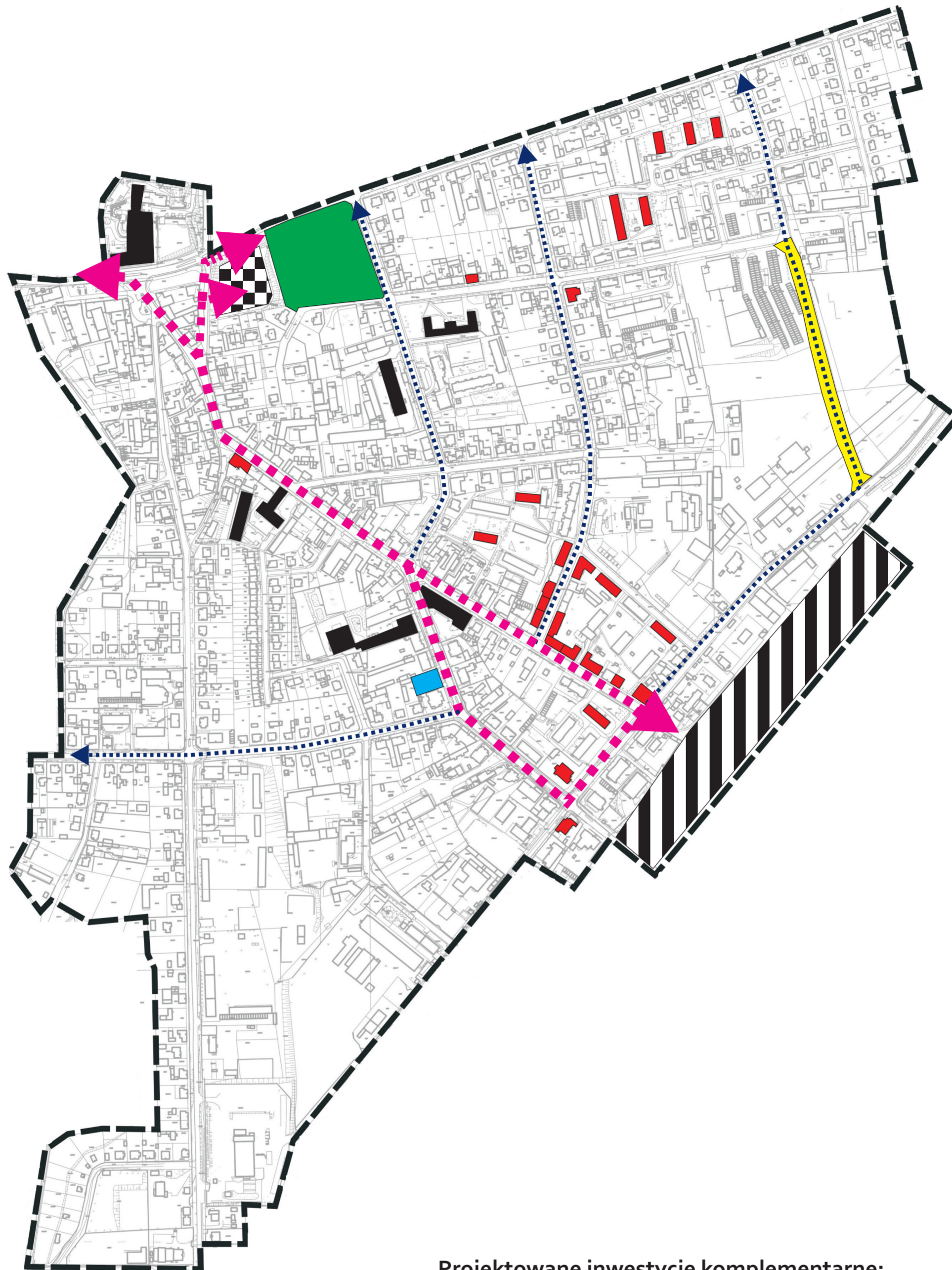


# Podstawowe kierunki zmian funkcjonalno-przestrzennych podobszaru Dworcowa





Załącznik nr 1. do Gminnego Programu Rewitalizacji miasta Chojnice do 2023 r.

1:5000



## LEGENDA

Projektowane obiekty lub obszary bezpośredniej interwencji rewitalizacyjnej w ramach przedsięwzięć podstawowych:

-  Przedsięwzięcie 3. Budowa obiektu przy ul. Dworcowej na cele społeczne wraz z zagospodarowaniem otoczenia
-  Przedsięwzięcie 4. Renowacje i remonty elementów wspólnych w budynkach mieszkalnych wraz z zagospodarowaniem otoczenia budynków i przestrzeni publicznych na cele społeczne
-  Przedsięwzięcie 5. Budowa ul. Subisława na odcinku do ul. Towarowej
-  Przedsięwzięcie 6. Kompleksowe zagospodarowanie przestrzeni Wzgórza Ewangelickiego w Chojnicach

Projektowane inwestycje komplementarne:



Przedsięwzięcie "Utworzenie transportowych węzłów integrujących wraz ze ścieżkami pieszo-rowerowymi i rozwojem sieci publicznego transportu zbiorowego na terenie Chojnicko-Człuchowskiego Miejskiego Obszaru Funkcjonalnego



Chojnickie Centrum Kultury



kluczowe obiekty infrastruktury społecznej (tzw. generatory ruchu)

Projektowane kierunki dziennych przemieszczeń pomiędzy kluczowymi przestrzeniami publicznymi:



o znaczeniu strategicznym dla rozwoju obszaru rewitalizacji



o istotnym znaczeniu dla rozwoju obszaru rewitalizacji