

UCHWAŁA NR VI/84/19
RADY MIEJSKIEJ W CHOJNICACH
z dnia 13 maja 2019 r.

w sprawie ogłoszenia jednolitego tekstu uchwały w sprawie zaliczenia dróg do kategorii dróg gminnych.

Na podstawie art. 18 ust. 2 pkt 15 ustawy z dnia 8 marca 1990 r. o samorządzie gminnym (t.j. Dz.U. z 2019r. poz. 506), art. 16 ust. 3 i 4 ustawy z dnia 20 lipca 2000 r. o ogłaszaniu aktów normatywnych i niektórych innych aktów prawnych (t.j. Dz.U. z 2017r. poz. 1523 oraz z 2018r. poz. 2243) uchwała się, co następuje:

§ 1. 1. Ogłasza się tekst jednolity Uchwały Nr XXII/240/16 Rady Miejskiej w Chojnicach z 15 lipca 2016 r. w sprawie zaliczenia dróg do kategorii dróg gminnych (Dz.Urz.Woj.Pom. z 2016r. poz. 2849 i 3266).

2. Ogłoszenie, o którym mowa w ust. 1, nastąpi w formie Obwieszczenia Rady Miejskiej w Chojnicach w sprawie ogłoszenia jednolitego tekstu uchwały w sprawie zaliczenia dróg do kategorii dróg gminnych, zgodnie z brzmieniem załącznika do niniejszej uchwały.

§ 2. 1. Uchwała wchodzi w życie z dniem podjęcia.

2. Obwieszczenie, o którym mowa w § 1 ust. 2, podlega ogłoszeniu w Dzienniku Urzędowym Województwa Pomorskiego.

Przewodniczący
Rady Miejskiej

Antoni Szlanga

Załącznik do uchwały Nr VI/84/19

Rady Miejskiej w Chojnicach

z dnia 13 maja 2019 r.

**OBWIESZCZENIE
RADY MIEJSKIEJ W CHOJNICACH**

z dnia 13 maja 2019 r.

w sprawie ogłoszenia jednolitego tekstu uchwały w sprawie zaliczenia dróg do kategorii dróg gminnych.

1. Na podstawie art.16 ust.3 ustawy z dnia 20 lipca 2000 r. o ogłaszaniu aktów normatywnych i niektórych innych aktów prawnych (j.t. Dz.U. z 2017r. poz. 1523 z późn. zm.) ogłasza się w załączniku do niniejszego obwieszczenia jednolity tekst Uchwały Nr XXII/240/16 Rady Miejskiej w Chojnicach z 15 lipca 2016 r. w sprawie zaliczenia dróg do kategorii dróg gminnych (Dz.Urz.Woj.Pom. z 2016r. poz. 2849 i 3266), z uwzględnieniem zmian wprowadzonych:

1) Uchwałą Nr XXIV/264/16 Rady Miejskiej w Chojnicach z 12 września 2016 r. w sprawie zmiany Uchwały Nr XXII/240/16 Rady Miejskiej w Chojnicach z dnia 15 lipca 2016 r. w sprawie zaliczenia dróg do kategorii dróg gminnych (Dz.Urz.Woj.Pom. z 2016r. poz. 3266).

2. Podany w załączniku do niniejszego obwieszczenia tekst jednolity uchwały nie obejmuje:

1) § 2 i § 3 Uchwały Nr XXIV/264/16 Rady Miejskiej w Chojnicach z 12 września 2016 r. w sprawie zmiany Uchwały Nr XXII/240/16 Rady Miejskiej w Chojnicach z dnia 15 lipca 2016 r. w sprawie zaliczenia dróg do kategorii dróg gminnych (Dz.Urz.Woj.Pom. z 2016r. poz. 3266), które stanowią:

„§ 2. Wykonanie uchwały powierza się Burmistrzowi Miasta Chojnice.

§ 3. Uchwała wchodzi w życie z dniem 1 stycznia 2017 roku, po uprzednim ogłoszeniu jej w Dzienniku Urzędowym Województwa Pomorskiego.”.

3. Obwieszczenie wchodzi w życie z dniem ogłoszenia.

Przewodniczący Rady
Miejskiej

Antoni Szlanga

Uchwała XXII/240/16
Rady Miejskiej w Chojnicach
z dnia 15 lipca 2016 r.
w sprawie zaliczenia dróg do kategorii dróg gminnych.

(tekst jednolity)

Na podstawie art. 18 ust. 2 pkt 15 ustawy z dnia 8 marca 1990 r. o samorządzie gminnym (tekst jednolity: Dz.U. z 2016r. poz. 446) oraz art. 7 ust. 1 i 2 ustawy z dnia 21 marca 1985 r. o drogach publicznych (tekst jednolity: Dz.U. z 2015r. poz. 460, poz. 774, poz. 870, poz. 1336, poz. 1830, poz. 1890 i poz. 2281 oraz z 2016r. poz. 770 i poz. 903), po zasięgnięciu opinii Zarządu Powiatu Chojnickiego, uchwała się co następuje:

§ 1. Następujące drogi położone na terenie Gminy Miejskiej Chojnice zalicza się do kategorii dróg gminnych:

- 1) drogę nr 2662G stanowiącą ulicę Czynu Zbrojnego Kolejarzy na odcinku od ulicy Wojska Polskiego do ulicy Kardynała Stefana Wyszyńskiego o długości 412mb, zgodnie z załącznikiem nr 1 do niniejszej uchwały;
- 2) drogę nr 2665G stanowiącą ulicę Armii Ludowej na odcinku od ulicy Mieszka I do ulicy Kardynała Stefana Wyszyńskiego o długości 550mb, zgodnie z załącznikiem nr 2 do niniejszej uchwały;
- 3) drogę nr 2667G stanowiącą ulicę Władysława Jagiełły na odcinku od ulicy Zygmunta Augusta do ulicy 14 Lutego o długości 314mb, zgodnie z załącznikiem nr 3 do niniejszej uchwały;
- 4) drogę nr 2661G stanowiącą ulicę Prochowa na odcinku od Placu Piastowskiego do ulicy Brzozowej o długości 412mb, zgodnie z załącznikiem nr 4 do niniejszej uchwały;
- 5) drogę nr 2671G stanowiącą ulicę Adama Mickiewicza na odcinku od ulicy Młyńskiej do ulicy Wysokiej o długości 566mb, zgodnie z załącznikiem nr 5 do niniejszej uchwały;
- 6) ¹⁾ drogę nr 2659G stanowiącą ulicę Ogrodową na odcinku od ulicy Wysokiej do ulicy Adama Mickiewicza o długości 266mb, zgodnie z załącznikiem nr 6 do niniejszej uchwały;
- 7) drogę nr 2664G stanowiącą ulicę Juliana Ursyna Niemcewicza na odcinku od ulicy Gabrieli Zapolskiej do ulicy Władysława Reymonta o długości 427mb, zgodnie z załącznikiem nr 7 do niniejszej uchwały.

§ 2. Wykonanie uchwały powierza się Burmistrzowi Miasta Chojnice.

§ 3. Uchwała wchodzi w życie z dniem 1 stycznia 2017 roku, po uprzednim ogłoszeniu jej w Dzienniku Urzędowym Województwa Pomorskiego.

Przewodniczący Rady
Miejskiej

Mirosław Janowski

¹⁾ W brzmieniu ustalonym przez § 1 Uchwały Nr XXIV/264/16 Rady Miejskiej w Chojnicach z dnia 12 września 2016r. w sprawie zmiany Uchwały Nr XXII/240/16 Rady Miejskiej w Chojnicach z dnia 15 lipca 2016r. w sprawie zaliczenia dróg do kategorii dróg gminnych (Dz.Urz.Woj.Pom. z 2016r. poz. 3266).

Załącznik nr 1 do Uchwały Nr XXII/240/16
Rady Miejskiej w Chojnicach
z dnia 15 lipca 2016 r.

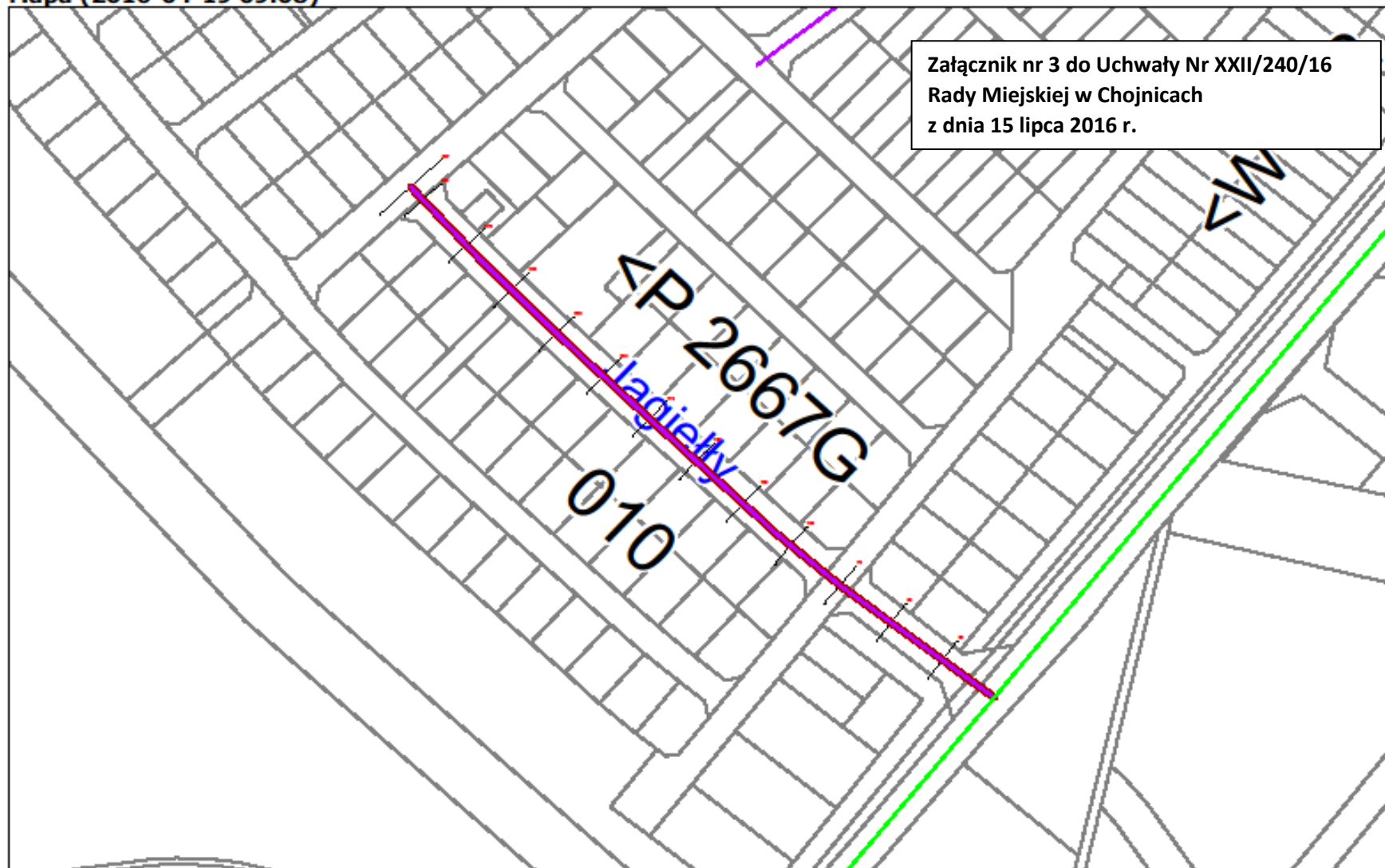


Mapa (2016-04-18 10:31)



Wydruk wygenerowany za pomocą programu RoadMan (1:5000)

Mapa (2016-04-19 09:08)

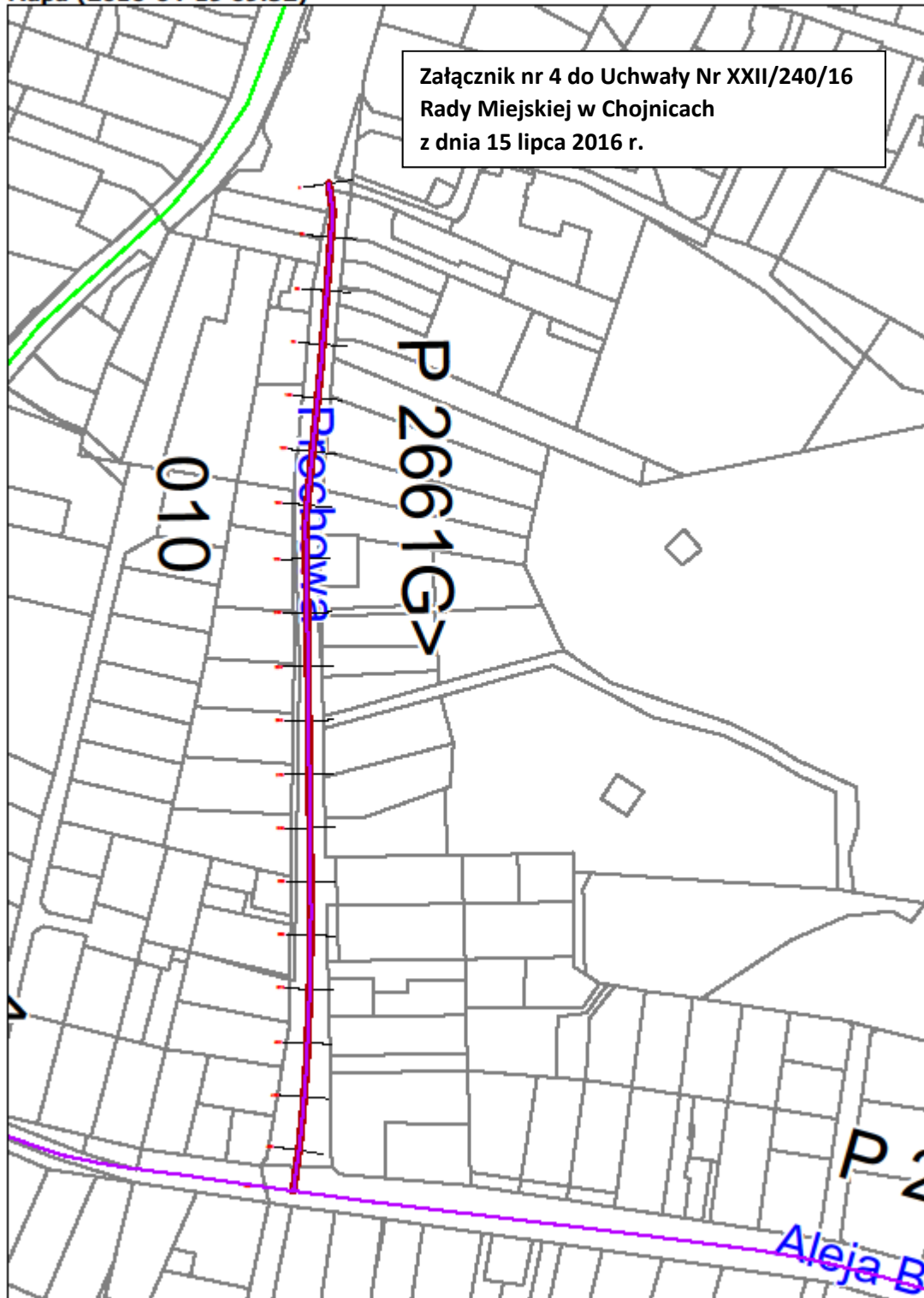


Załącznik nr 3 do Uchwały Nr XXII/240/16
Rady Miejskiej w Chojnicach
z dnia 15 lipca 2016 r.

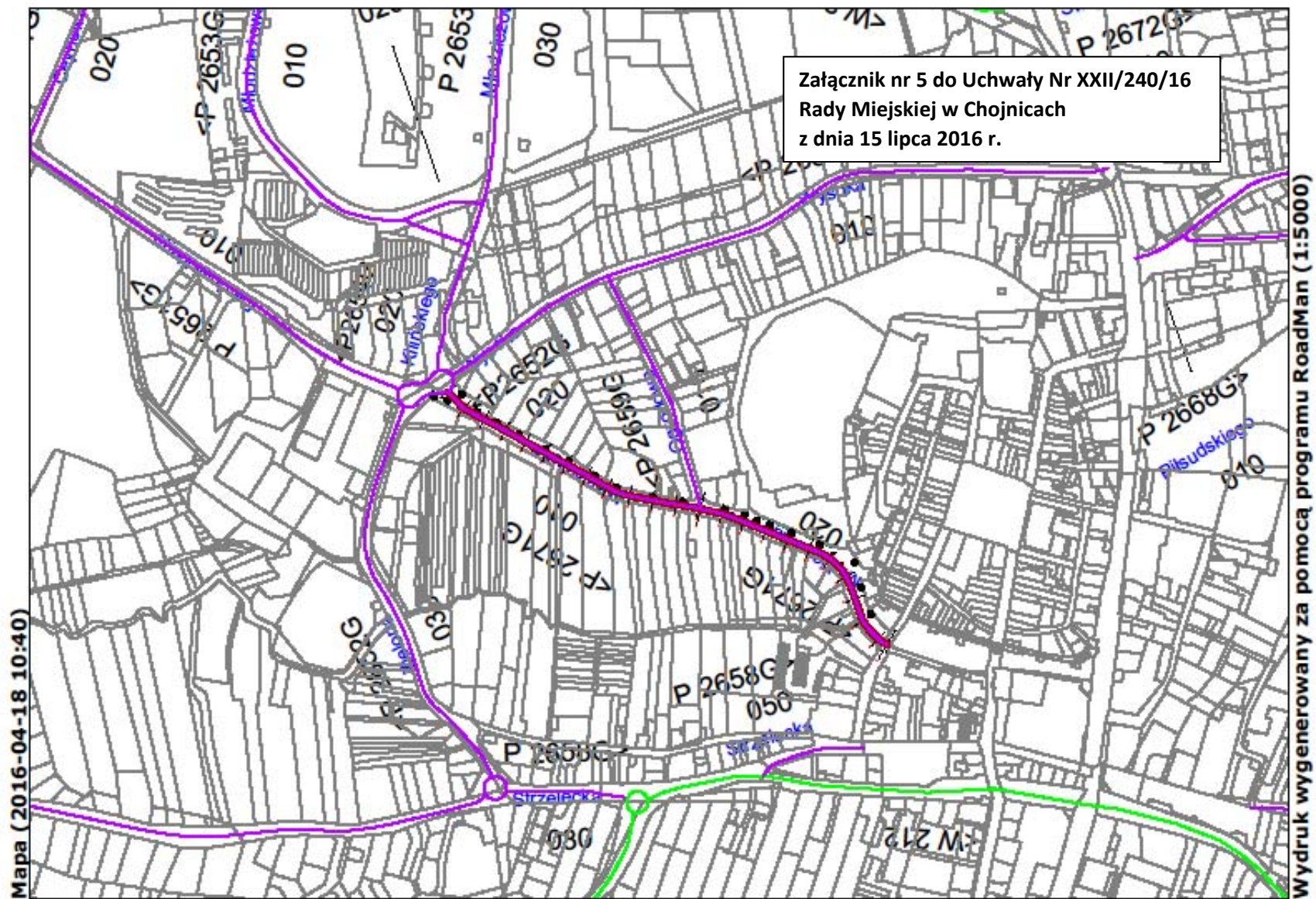
Wydruk wygenerowany za pomocą programu RoadMan (1:2000)

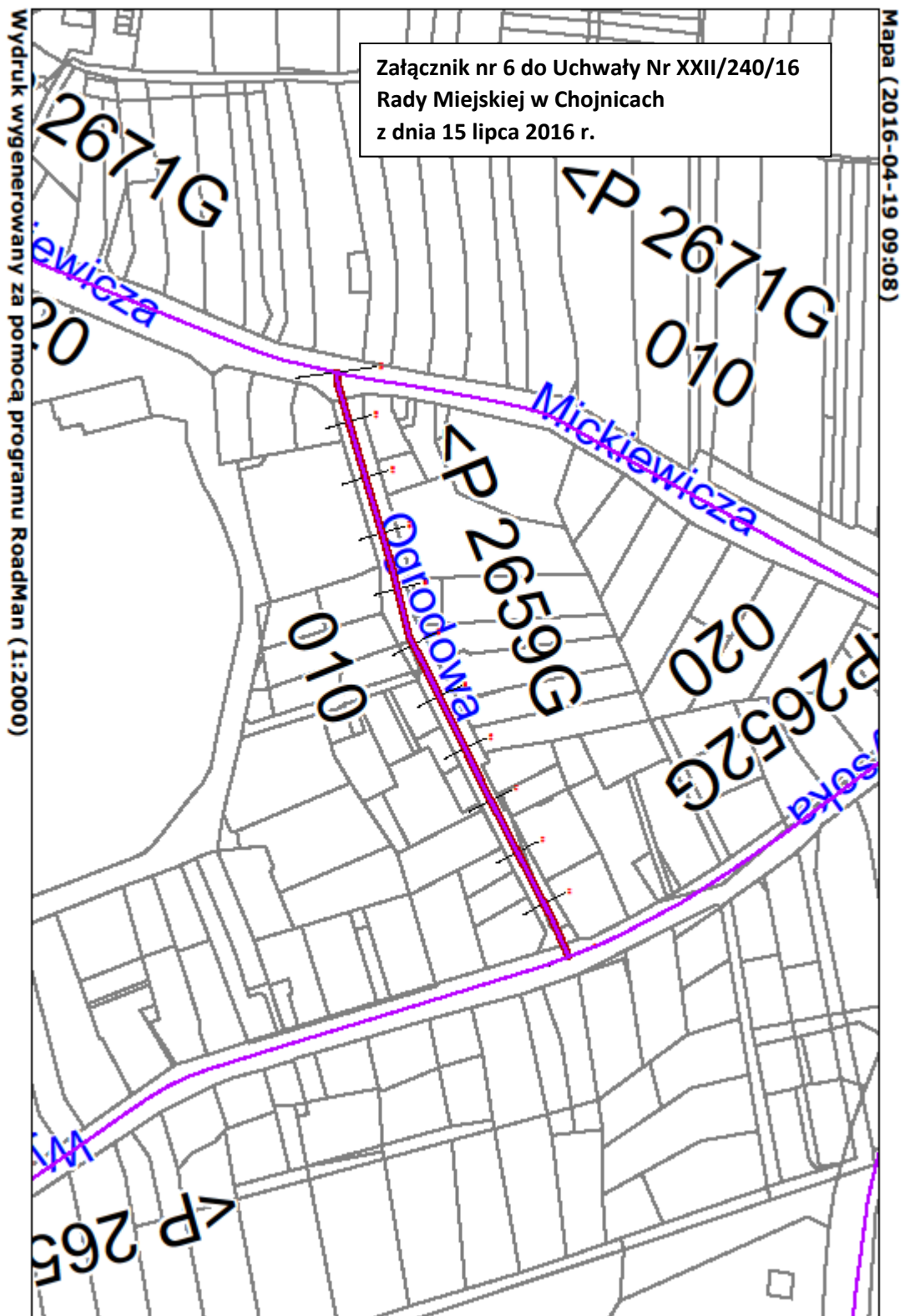
Mapa (2016-04-19 09:52)

Załącznik nr 4 do Uchwały Nr XXII/240/16
Rady Miejskiej w Chojnicach
z dnia 15 lipca 2016 r.

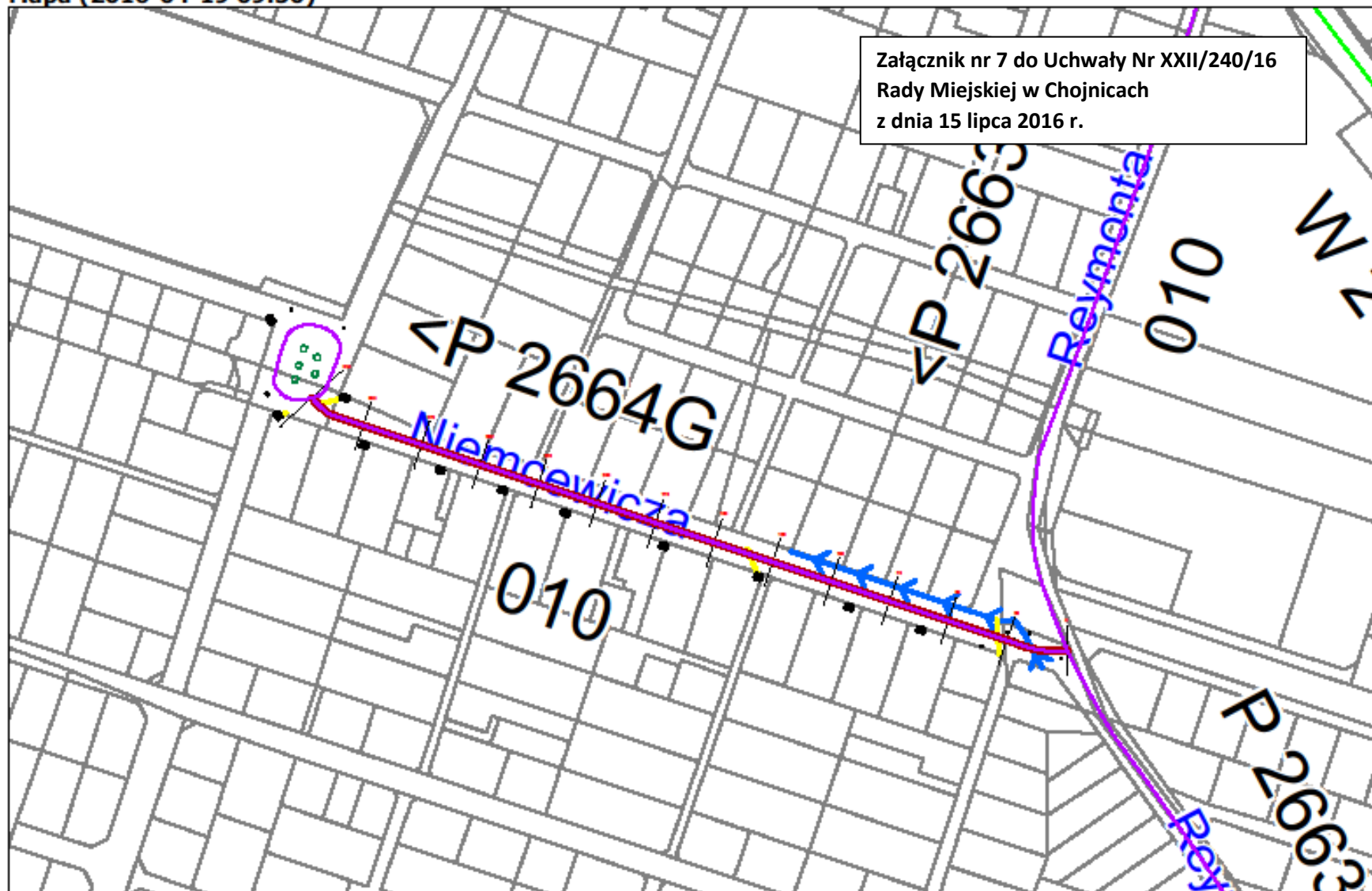


Wydruk wygenerowany za pomocą programu RoadMan (1:2000)





Mapa (2016-04-19 09:50)



Załącznik nr 7 do Uchwały Nr XXII/240/16
Rady Miejskiej w Chojnicach
z dnia 15 lipca 2016 r.

Wydruk wygenerowany za pomocą programu RoadMan (1:2000)