



Biuletyn nr 22/20
21 grudnia 2020r.

SPIS TREŚCI

1. Porządek obrad XXIII sesji Rady Miejskiej w Chojnicach	1
2. Informacja o realizacji uchwał i wniosków podjętych na XXII sesji Rady Miejskiej	2
3. Projekt uchwały w sprawie zmian w budżecie Gminy Miejskiej Chojnice na 2020 r.	3
4. Projekt uchwały w sprawie zmiany wieloletniej prognozy finansowej na lata 2020 – 2036	15
5. Projekt uchwały w sprawie przyjęcia wieloletniej prognozy finansowej na lata 2021 – 2037	(projekt radni otrzymali w terminie wcześniejszym)
6. Projekt uchwały w sprawie uchwalenia budżetu Gminy Miejskiej Chojnice na 2021 r.	(projekt radni otrzymali w terminie wcześniejszym)
7. Projekt uchwały w sprawie zaciągnięcia kredytu bankowego na finansowanie deficytu budżetowego oraz na spłatę wcześniej zaciągniętych pożyczek i kredytów	(projekt radni otrzymali w terminie wcześniejszym)
8. Projekt uchwały w sprawie udzielenia pomocy finansowej na rzecz Województwa Pomorskiego	(projekt radni otrzymali w terminie wcześniejszym)
9. Projekt uchwały w sprawie uchwalenia Miejskiego Programu Profilaktyki i Rozwiązywania Problemów Alkoholowych i Przeciwdziałania Narkomanii na 2021r.	32
10. Projekt uchwały w sprawie nadania statutu instytucji kultury działającej pod nazwą „Chojnickie Centrum Kultury”	42
11. Projekt uchwały w sprawie miejscowego planu zagospodarowania przestrzennego terenu przy ulicy Willowej w Chojnicach	47
12. Projekt uchwały zmieniającej uchwałę w sprawie zamiany nieruchomości	62
13. Projekt uchwały w sprawie wyrażenia zgody na darowiznę nieruchomości	63
14. Projekt uchwały w sprawie nabycia nieruchomości	66
15. Projekt uchwały w sprawie nabycia nieruchomości	69
16. Projekt uchwały w sprawie zbycia nieruchomości	71
17. Projekt uchwały w sprawie ustalenia górnych stawek opłat ponoszonych przez właścicieli nieruchomości za usługi w zakresie odbierania odpadów komunalnych oraz opróżniania zbiorników bezodpływowych i transportu nieczystości ciekłych na terenie Gminy Miejskiej Chojnice	75
18. Projekt uchwały w sprawie wyznaczenia obszaru i granic aglomeracji Chojnice	jako załącznik do biuletynu

Porządek obrad
XXIII sesji Rady Miejskiej w Chojnicach
w dniu 21 grudnia 2020 r. godz. 10⁰⁰
zwołanej w zdalnym trybie obradowania

1. Otwarcie sesji
 - a) stwierdzenie quorum,
 - b) wnioski do porządku obrad.
2. Przyjęcie protokołu XXII sesji Rady Miejskiej w Chojnicach.
3. Powołanie Sekretarza sesji i Komisji Wnioskowej.
4. Informacja Przewodniczącego Rady Miejskiej o działaniach podejmowanych w okresie międzysesyjnym.
5. Sprawozdanie Burmistrza Miasta z prac w okresie między sesjami.
6. Informacja o realizacji uchwał i wniosków podjętych na XXII sesji Rady Miejskiej.
7. Przedłożenie przez Przewodniczących Komisji wniosków i opinii podjętych w okresie międzysesyjnym.
8. Ustosunkowanie się do wniosków Komisji.
9. Projekt uchwały w sprawie zmian w budżecie Gminy Miejskiej Chojnice na 2020 r.
10. Projekt uchwały w sprawie zmiany wieloletniej prognozy finansowej na lata 2020 – 2036.
11. Projekt uchwały w sprawie przyjęcia wieloletniej prognozy finansowej na lata 2021 – 2037.
12. Projekt uchwały w sprawie uchwalenia budżetu Gminy Miejskiej Chojnice na 2021 r.
13. Projekt uchwały w sprawie zaciągnięcia kredytu bankowego na finansowanie deficytu budżetowego oraz na spłatę wcześniej zaciągniętych pożyczek i kredytów.
14. Projekt uchwały w sprawie udzielenia pomocy finansowej na rzecz Województwa Pomorskiego.
15. Projekt uchwały w sprawie uchwalenia Miejskiego Programu Profilaktyki i Rozwiązywania Problemów Alkoholowych i Przeciwdziałania Narkomanii na 2021r.
16. Projekt uchwały w sprawie nadania statutu instytucji kultury działającej pod nazwą „Chojnickie Centrum Kultury”.
17. Projekt uchwały w sprawie miejscowego planu zagospodarowania przestrzennego terenu przy ulicy Willowej w Chojnicach.
18. Projekt uchwały zmieniającej uchwałę w sprawie zamiany nieruchomości.
19. Projekt uchwały w sprawie wyrażenia zgody na darowiznę nieruchomości.
20. Projekt uchwały w sprawie nabycia nieruchomości.
21. Projekt uchwały w sprawie nabycia nieruchomości.
22. Projekt uchwały w sprawie zbycia nieruchomości.
23. Projekt uchwały w sprawie ustalenia górnych stawek opłat ponoszonych przez właścicieli nieruchomości za usługi w zakresie odbierania odpadów komunalnych oraz opróżniania zbiorników bezodpływowych i transportu nieczystości ciekłych na terenie Gminy Miejskiej Chojnice.
24. Projekt uchwały w sprawie wyznaczenia obszaru i granic aglomeracji Chojnice.
25. Wnioski i oświadczenia radnych oraz odpowiedzi na wnioski.
26. Informacje o złożonych interpelacjach i zapytaniach oraz udzielonych odpowiedziach.
27. Wolne wnioski i oświadczenia klubowe.
28. Zakończenie XXIII sesji Rady Miejskiej w Chojnicach.


I N F O R M A C J A
o realizacji uchwał i wniosków podjętych na XXII sesji Rady Miejskiej
w Chojnicach odbytej w dniu 23 listopada 2020 r.

Podczas XXII sesji podjęto 14 uchwał, tj.:

1. **Uchwała Nr XXII/298/20** w/s zmian w budżecie Gminy Miejskiej Chojnice na 2020 r. – *dokonano stosownych zmian po stronie dochodów, wydatków i wydatków majątkowych budżetu na rok 2020.*
2. **Uchwała Nr XXII/299/20** w/s zmiany wieloletniej prognozy finansowej na lata 2020 – 2036 – *dokonano stosownych zmian po stronie dochodów i wydatków zgodnie ze zmianami uchwały budżetowej na 2020 rok.*
3. **Uchwała Nr XXII/300/20** w/s określenia wysokości stawek podatku od nieruchomości i wprowadzenia innych zwolnień niż określone w ustawie – *uchwałę przesłano do Redakcji Dziennika Urzędowego Województwa Pomorskiego celem publikacji.*
4. **Uchwała Nr XXII/301/20** w/s obniżenia średniej ceny skupu żyta stanowiącej podstawę do obliczenia podatku rolnego – *uchwałę przesłano do Redakcji Dziennika Urzędowego Województwa Pomorskiego celem publikacji.*
5. **Uchwała Nr XXII/302/20** w/s określenia wysokości stawek podatku od środków transportowych – *uchwałę przesłano do Redakcji Dziennika Urzędowego Województwa Pomorskiego celem publikacji.*
6. **Uchwała Nr XXII/303/20** w/s opłaty targowej – *uchwałę przesłano do Redakcji Dziennika Urzędowego Województwa Pomorskiego celem publikacji.*
7. **Uchwała Nr XXII/304/20** w/s zarządzenia poboru opłaty skarbowej w drodze inkasa, wyznaczenia inkasenta i określenia wysokości wynagrodzenia za inkaso – *uchwałę przesłano do Redakcji Dziennika Urzędowego Województwa Pomorskiego celem publikacji.*
8. **Uchwała Nr XXII/305/20** w/s wysokości i zasad ustalania oraz rozliczania dotacji celowych dla podmiotów prowadzących żłobki lub kluby dziecięce na obszarze Gminy Miejskiej Chojnice – *uchwałę przesłano do Redakcji Dziennika Urzędowego Województwa Pomorskiego celem publikacji.*
9. **Uchwała Nr XXII/306/20** w/s nabycia nieruchomości – *uchwała w trakcie realizacji przez Wydział Gospodarowania Nieruchomościami.*
10. **Uchwała Nr XXII/307/20** w/s nabycia nieruchomości – *uchwała w trakcie realizacji przez Wydział Gospodarowania Nieruchomościami.*
11. **Uchwała Nr XXII/308/20** w/s nabycia nieruchomości – *uchwała w trakcie realizacji przez Wydział Gospodarowania Nieruchomościami.*
12. **Uchwała Nr XXII/309/20** w/s wyrażenia zgody na darowiznę nieruchomości – *uchwała w trakcie realizacji przez Wydział Gospodarowania Nieruchomościami.*
13. **Uchwała Nr XXII/310/20** w/s zbycia nieruchomości – *uchwała w trakcie realizacji przez Wydział Gospodarowania Nieruchomościami.*
14. **Uchwała Nr XXII/311/20** w/s zbycia nieruchomości – *uchwała w trakcie realizacji przez Wydział Gospodarowania Nieruchomościami.*

Podczas XXII sesji Rady Miejskiej w Chojnicach nie podjęto żadnych wniosków.

Chojnice, dnia 3 grudnia 2020 r.


mgr Dariusz...

UCHWAŁA NR XXIII/.../20
RADY MIEJSKIEJ W CHOJNICACH
z dnia 21 grudnia 2020 r.

w sprawie zmian w **budżecie** Gminy Miejskiej Chojnice na **2020 r.**

Na podstawie art. 18 ust. 2 pkt 4 ustawy z dnia 8 marca 1990 r. o samorządzie gminnym (t.j. Dz. U. z 2020, poz. 713, poz. 1378) oraz art. 211, art. 212, art. 214, art. 215, art. 217, art. 235, art. 236, art. 237, art. 239 ustawy z dnia 27 sierpnia 2009 r. o finansach publicznych (t.j. Dz. U. z 2019 r. poz. 869 i z 2018 r. poz. 2245, z 2019 r. poz. 1649, z 2020 r. poz. 284, poz. 374, poz. 568, poz. 695 i poz. 1175) uchwała się, co następuje:

§1. 1. Ustala się **dochody** w łącznej kwocie **260.830.706,57 zł**, z tego:

- 1) bieżące w kwocie 197.518.842,57 zł
- 2) majątkowe w kwocie 63.311.864,00 zł, zgodnie z załączoną do niniejszej uchwały tabelą nr 1.

2. Ustala się **wydatki** w łącznej kwocie **278.749.608,57 zł**, z tego:

- 1) bieżące w kwocie 197.204.032,57 zł
- 2) majątkowe w kwocie 81.545.526,00 zł, zgodnie z załączoną do niniejszej uchwały tabelą nr 2 i 2a.

3. Ustala się **wydatki majątkowe** na **2020 r.** w wysokości **81.545.576,00 zł** zgodnie z załącznikiem nr 1.

§ 2. 1. Ustala się **deficyt** budżetu w wysokości **17.918.902,00 zł**, sfinansowany:

- 1) przychodami pochodzącymi z zaciąganego kredytu w kwocie **10.371.000,00 zł**
- 2) wolnymi środkami w kwocie **7.547.902,00 zł**

2. Ustala się przychody budżetu w wysokości **23.147.902 zł**, w tym z tytułu:

- 1) zaciąganego kredytu w kwocie **15.600.000,00 zł**
- 2) wolnych środków w kwocie **7.547.902,00 zł**, zgodnie z załącznikiem nr 2.

§ 3. Ustala się dotacje podmiotowe udzielone z budżetu podmiotom należącym i nienależącym do sektora finansów publicznych w kwocie **17.517.601 zł**, zgodnie z załącznikiem nr 3.

§ 4. Wykonanie uchwały zleca się Burmistrzowi Miasta Chojnice.

§ 5. Uchwała wchodzi w życie z dniem podjęcia.

BURMISTRZ MIASTA
CHOJNICE
Stary Rynek 1
89-600 Chojnice

Przewodniczący
Rady Miejskiej
Antoni Szlanga

Opinia prawna

Projekt uchwały odpowiada przepisom prawa. Nie wnoszę uwag.

RADCA PRAWNY
Rogińska
mgr Magdalena Rogińska
BD-1393

Zmiana planu dochodów budżetu na rok 2020

Tabela 1

do Uchwały Nr XXIII/.../20 Rady Miejskiej w Chojnicach z dnia 21 grudnia 2020 r.

Dział	Rozdział	Paragraf	Treść	Przed zmianą	Zmiana	Po zmianie
750			Administracja publiczna	738 012,00	803,00	738 815,00
	75023		Urzędy gmin (miast i miast na prawach powiatu)	30 000,00	803,00	30 803,00
		0970	Wpływy z różnych dochodów	30 000,00	803,00	30 803,00
Razem:				260 829 903,57	803,00	260 830 706,57

Zmiana planu wydatków budżetu na 2020 r.

Tabela 2

Uchwała Nr XXIII/.../20 Rady Miejskiej w Chojnicach z 21 grudnia 2020 r.

Dział	Rozdział	Paragraf	Treść	Przed zmianą	Zmiana	Po zmianie
600			Transport i łączność	19 829 918,40	-200 000,00	19 629 918,40
	60016		Drogi publiczne gminne	13 415 187,00	-200 000,00	13 215 187,00
		6050	Wydatki inwestycyjne jednostek budżetowych	11 807 072,00	-200 000,00	11 607 072,00
801			Oświata i wychowanie	59 739 649,58	803,00	59 740 452,58
	80101		Szkoły podstawowe	38 717 112,21	803,00	38 717 915,21
		4300	Zakup usług pozostałych	445 895,63	803,00	446 698,63
900			Gospodarka komunalna i ochrona środowiska	58 304 582,95	0,00	58 304 582,95
	90001		Gospodarka ściekowa i ochrona wód	36 295 411,00	0,00	36 295 411,00
		4430	Różne opłaty i składki	364 641,00	-24 050,00	340 591,00
		6060	Wydatki na zakupy inwestycyjne jednostek budżetowych	0,00	24 050,00	24 050,00
Razem:				278 948 805,57	-199 197,00	278 749 608,57

Tabela 2a Plan finansowy wydatków budżetu na 2020 rok wg grup

Dział	Rozdział	§ / grupa	Nazwa	Plan	Z tego:																
					Wydatki bieżące	z tego:				dotacje na zadania bieżące	świadczenia na rzecz osób fizycznych;	wydatki na programy finansowane z udziałem środków, o których mowa w art. 5 ust. 1 pkt 2 i 3	wypłaty z tytułu poręczeń i gwarancji	obsługa długu	Wydatki majątkowe	z tego:					
						wydatki jednostek budżetowych	wynagrodzenia i składki od nich naliczane	wydatki związane z realizacją ich statutowych zadań;	inwestycje i zakupy inwestycyjne							w tym:					
																na programy finansowane z udziałem środków, o których mowa w art. 5 ust. 1 pkt 2 i 3,	zakup i objęcie akcji i udziałów	Wniesienie wkładów do spółek prawa handlowego			
1	2	3	4	5	6	7	8	9	10	11	12	13	14	15	16	17	18	19			
600			Transport i łączność	przed zmianą	19 829 918,40	7 422 010,40	7 422 010,40	11 720,00	7 410 290,40	0,00	0,00	0,00	0,00	0,00	12 407 908,00	12 407 908,00	0,00	0,00	0,00		
				zmniejszenie	-200 000,00	0,00	0,00	0,00	0,00	0,00	0,00	0,00	0,00	0,00	0,00	-200 000,00	-200 000,00	0,00	0,00	0,00	
				zwiększenie	0,00	0,00	0,00	0,00	0,00	0,00	0,00	0,00	0,00	0,00	0,00	0,00	0,00	0,00	0,00	0,00	0,00
				po zmianach	19 629 918,40	7 422 010,40	7 422 010,40	11 720,00	7 410 290,40	0,00	0,00	0,00	0,00	0,00	0,00	0,00	12 207 908,00	12 207 908,00	0,00	0,00	0,00
	60016		Drogi publiczne gminne	przed zmianą	13 415 187,00	1 178 115,00	1 178 115,00	11 720,00	1 166 395,00	0,00	0,00	0,00	0,00	0,00	12 237 072,00	12 237 072,00	0,00	0,00	0,00		
				zmniejszenie	-200 000,00	0,00	0,00	0,00	0,00	0,00	0,00	0,00	0,00	0,00	0,00	-200 000,00	-200 000,00	0,00	0,00	0,00	
				zwiększenie	0,00	0,00	0,00	0,00	0,00	0,00	0,00	0,00	0,00	0,00	0,00	0,00	0,00	0,00	0,00	0,00	
				po zmianach	13 215 187,00	1 178 115,00	1 178 115,00	11 720,00	1 166 395,00	0,00	0,00	0,00	0,00	0,00	0,00	0,00	12 037 072,00	12 037 072,00	0,00	0,00	0,00
	801		Oświata i wychowanie	przed zmianą	59 739 649,58	58 466 649,58	44 253 792,68	36 216 142,00	8 037 650,68	13 855 325,95	107 540,00	249 990,95	0,00	0,00	1 273 000,00	1 273 000,00	483 000,00	0,00	0,00		
				zmniejszenie	0,00	0,00	0,00	0,00	0,00	0,00	0,00	0,00	0,00	0,00	0,00	0,00	0,00	0,00	0,00	0,00	
				zwiększenie	803,00	803,00	803,00	0,00	803,00	0,00	0,00	0,00	0,00	0,00	0,00	0,00	0,00	0,00	0,00	0,00	
				po zmianach	59 740 452,58	58 467 452,58	44 254 595,68	36 216 142,00	8 038 453,68	13 855 325,95	107 540,00	249 990,95	0,00	0,00	0,00	0,00	1 273 000,00	1 273 000,00	483 000,00	0,00	0,00
	80101		Szkoły podstawowe	przed zmianą	38 717 112,21	37 444 112,21	34 406 890,63	29 443 254,00	4 963 636,63	2 707 060,00	100 850,00	229 311,58	0,00	0,00	1 273 000,00	1 273 000,00	483 000,00	0,00	0,00		
				zmniejszenie	0,00	0,00	0,00	0,00	0,00	0,00	0,00	0,00	0,00	0,00	0,00	0,00	0,00	0,00	0,00	0,00	
				zwiększenie	803,00	803,00	803,00	0,00	803,00	0,00	0,00	0,00	0,00	0,00	0,00	0,00	0,00	0,00	0,00	0,00	
				po zmianach	38 717 915,21	37 444 915,21	34 407 693,63	29 443 254,00	4 964 439,63	2 707 060,00	100 850,00	229 311,58	0,00	0,00	0,00	0,00	1 273 000,00	1 273 000,00	483 000,00	0,00	0,00
	900		Gospodarka komunalna i ochrona środowiska	przed zmianą	58 304 582,95	14 094 698,95	13 452 498,95	991 324,00	12 461 174,95	533 000,00	20 000,00	89 200,00	0,00	0,00	44 209 884,00	44 209 884,00	36 677 467,00	0,00	0,00		
				zmniejszenie	-24 050,00	-24 050,00	-24 050,00	0,00	-24 050,00	0,00	0,00	0,00	0,00	0,00	0,00	0,00	0,00	0,00	0,00	0,00	
				zwiększenie	24 050,00	0,00	0,00	0,00	0,00	0,00	0,00	0,00	0,00	0,00	0,00	0,00	0,00	0,00	0,00	0,00	
				po zmianach	58 304 582,95	14 070 648,95	13 428 448,95	991 324,00	12 437 124,95	533 000,00	20 000,00	89 200,00	0,00	0,00	0,00	0,00	44 233 934,00	44 233 934,00	36 677 467,00	0,00	0,00
	90001		Gospodarka ściekowa i ochrona wód	przed zmianą	36 295 411,00	953 990,00	953 990,00	0,00	953 990,00	0,00	0,00	0,00	0,00	0,00	35 341 421,00	35 341 421,00	35 241 421,00	0,00	0,00		
				zmniejszenie	-24 050,00	-24 050,00	-24 050,00	0,00	-24 050,00	0,00	0,00	0,00	0,00	0,00	0,00	0,00	0,00	0,00	0,00	0,00	
				zwiększenie	24 050,00	0,00	0,00	0,00	0,00	0,00	0,00	0,00	0,00	0,00	0,00	0,00	0,00	0,00	0,00	0,00	
				po zmianach	36 295 411,00	929 940,00	929 940,00	0,00	929 940,00	0,00	0,00	0,00	0,00	0,00	0,00	0,00	35 365 471,00	35 365 471,00	35 241 421,00	0,00	0,00
Wydatki razem:				przed zmianą	278 948 805,57	197 227 279,57	100 102 634,67	59 451 218,87	40 651 415,80	21 587 945,95	71 174 056,00	1 349 908,95	423 779,00	2 688 955,00	81 721 526,00	81 721 526,00	51 664 621,00	0,00	0,00		
				zmniejszenie	-224 050,00	-24 050,00	-24 050,00	0,00	-24 050,00	0,00	0,00	0,00	0,00	0,00	-200 000,00	-200 000,00	0,00	0,00	0,00		
				zwiększenie	24 853,00	803,00	803,00	0,00	803,00	0,00	0,00	0,00	0,00	0,00	0,00	0,00	0,00	0,00	0,00		
				po zmianach	278 749 608,57	197 204 032,57	100 079 387,67	59 451 218,87	40 628 168,80	21 587 945,95	71 174 056,00	1 349 908,95	423 779,00	2 688 955,00	81 545 576,00	81 545 576,00	51 664 621,00	0,00	0,00		

Załącznik nr 1
do Uchwały Nr XXIII.../20 Rady Miejskiej
w Chojnicach z dnia 21 grudnia 2020 r.

Zadania inwestycyjne planowane do realizacji w 2020 r.

Lp.	Dział	Rozdział	§	Nazwa zadania inwestycyjnego	Łączne koszty finansowe	Nakłady poniesione w latach ubiegłych	Planowane wydatki					Jednostka organizacyjna realizująca program lub koordynująca wykonanie programu	
							rok budżetowy 2020 (9+10+11+12)	z tego źródła finansowania					
								dochody własne jst	kredyty i pożyczki		środki pochodzące z innych źródeł		środki wymienione w art. 5 ust. 1 pkt. 2 i 3 u.f.p.
1	2	3	4	5	6	7	8	9	10		11	12	13
1	600	60013	6300	Pomoc finansowa dla Województwa Pomorskiego na wykonanie "Dokumentacji projektowej budowy zachodniego obejścia drogowego miasta Chojnice"	651 900	611 064,00	40 836	40 836					UM
2	600	60013	6300	Pomoc finansowa dla Województwa Pomorskiego na wykonanie dokumentacji projektowej rozbudowy drogi wojewódzkiej nr 212	130 000	0	130 000	130 000			0	0	UM
3	600	60016	6300	Pomoc finansowa dla Gminy Człuchów na przebudowę drogi gminnej nr 236040G wraz z budową ścieżki pieszo-rowerowej	330 000	0	330 000	330 000			0	0	UM
4	600	60016	6050	Budowa ul. Czereśniowej i Winogronowej wraz z infrastrukturą towarzyszącą	7 726 470	249 352	7 477 118	4 330 301		FDS	3 146 817	0	UM
5	600	60016	6050	Przebudowa ul. Gdańskiej w Chojnicach - od ul. Tucholskiej do wiaduktów nad linią kolejową	15 547 086	7 134,00	539 952	270 000		FDS	269 952		UM
6	600	60016	6050	Budowa ul. Rodziewiczówny, Konarskiego, Kasprowicza, Tetmajera i Paderewskiego (od Reja do Zapolskiej), ul. Gdańskiej (dojazd do dz. Nr 1828)	1 175 107		1 175 107	1 175 107					UM
7	600	60016	6050	Budowa ul. Krasickiego	880 610	30 610,00	850 000	850 000					UM

8	600	60016	6050	Budowa ul. Rybackiej	300 000		300 000	300 000					UM
9	600	60016	6050	Projekt i budowa ul. Widokowej	63 118	10 118,00	53 000	53 000					UM
10	600	60016	6050	Projekt łącznicy drogowej od skrzyżowania ul. Rzepakowej z ul. Kościerską do ul. Gdańskiej	350 000		150 000	150 000					UM
11	600	60016	6050	Projekt łącznicy drogowej od zbiegu ulic: Igielskiej, Derdowskiego, Ceynowy do ulicy Strzeleckiej	250 000		100 000	100 000					UM
12	600	60016	6050	Projekt ul. Igielskiej i Igły	260 000		10 000	10 000					UM
13	600	60016	6050	Projekt ul. Działkowej	50 000		0	0					UM
14	600	60016	6050	Projekt budowy ul. Rzepakowej cz. II	160 000		160 000	160 000					UM
15	600	60016	6050	Budowa dróg na terenie działek Metalowiec	398 290	89 790,00	308 500	308 500					UM
16	600	60016	6050	Przebudowa ul. Portowej w Chojnicach	150 000		150 000	150 000					UM
17	600	60016	6050	Przebudowa ul. Wielewskiej w Chojnicach	65 000		65 000	65 000					UM
18	600	60016	6050	Projekt przebudowy ul. Kardynała Stefana Wyszyńskiego w Chojnicach	150 000		0	0					UM
19	600	60016	6050	Dostawa i montaż parkometrów	41 000		41 000	41 000					UM
20	600	60016	6060	Zakup samochodu elektrycznego na potrzeby strefy płatnego parkowania	100 000		100 000	100 000					UM
21	600	60016	6050	Wykonanie i montaż tablicy z nazwą ronda "Solidarność"	12 590		12 590	12 590					UM
22	600	60016	6050	Montaż progów zwalniających na ul. Błękitnej Armii i ul. Prochowej	14 805		14 805	14 805					UM
23	600	60016	6050	Poprawa bezpieczeństwa na przejściach dla pieszych w Chojnicach	200 000		200 000	200 000					UM
			6059	Utworzenie transportowego węzła integrującego wraz ze ścieżkami	13 020 960	2 780 306,68	5 179 502	179 502		GCH	5 000 000		
24	700	70005	6057	pieszo-rowerowymi w Chojnicach	24 296 604	9 020 382,83	8 655 893					8 655 893	UM
25	700	70005	6050	Remont i modernizacja świetlicy przy ul. Jabłoniowej	535 000		535 000	535 000					UM

26	700	70005	6060	Zakup nieruchomości położonej w Chojnicach przy ul. Kościerskiej 3D	1 500 000		1 500 000	500 000		GCH PCH	1 000 000		UM
27	700	70005	6050	Dokumentacja przebudowy budynku przy ul. Kościerskiej 3D na potrzeby Centrum Wsparcia i Aktywizacji	160 000		160 000	160 000			0		UM
28	700	70005	6060	Zakup nieruchomości	500 000		500 000	500 000					UM
29	710	71035	6050	Ogrodzenie cmentarza Ofiar Terroru	10 000		10 000	10 000					UM
30	710	71095	6059	Budowa obiektu przy ul. Dworcowej na cele społeczne wraz z zagospodarowaniem otoczenia	760 814	314 849,89	445 964	411 486		BP	34 478		UM
			6057		745 348	522 552,96	222 795			222 795			
31	750	75023	6060	Zakup urządzenia podtrzymującego zasilanie awaryjne serwerów	11 000		11 000	11 000					UM
32	750	75023	6060	Zakup serwera domenowego wraz z oprogramowaniem	32 000		32 000	32 000					UM
33	750	75023	6060	Zakup 2 serwerów w obudowie rack	25 000		25 000	25 000					UM
34	754	75404	6170	Dofinansowanie zakupu radiowozu na potrzeby Komendy Powiatowej Policji w Chojnicach	40 000		40 000	40 000					UM
35	754	75404	6170	Dofinansowanie zakupu sprzętu transportowego na potrzeby Komendy Powiatowej Policji w Chojnicach	25 000		25 000	25 000					UM
36	754	75416	6050	Rozbudowa monitoringu miejskiego	90 000		90 000	90 000					UM
37	754	75416	6060	Zakup samochodu służbowego dla Straży Miejskiej w Chojnicach	100 000		100 000	100 000					UM
			6629	Poprawa efektywności energetycznej oraz rozwój OZE w Chojnicko-Człuchowskim MOF -	0	0,00	0	0					
			6059	Termomodernizacja budynków użyteczności publicznej - Termomodernizacja wraz z	1 012 309	880 099,53	132 209	132 209					

38	801	80101	6057	przebudową budynków Szkoły Podstawowej Nr 3	2 284 735	1 933 944,01	350 791					350 791	UM
39	801	80101	6050	Przebudowa i modernizacja toalet oraz układu komunikacji wewnętrznej w Szkole Podstawowej Nr 1	500 000		200 000	200 000					SP1
40	801	80101	6050	Rozbudowa sieci komputerowej w budynku Szkoły Podstawowej Nr 3	150 000		150 000	150 000					ZSP3
41	801	80101	6050	Budowa placu zabaw przy Szkole Podstawowej Nr 5	120 000		120 000	120 000					SP5
42	801	80101	6060	Zakup dwóch maszyn sprząających dla Szkoły Podstawowej Nr 7	45 000		45 000	45 000					SP7
43	801	80101	6060	Zakup maszyny sprząającej dla Szkoły Podstawowej Nr 8	25 000		25 000	25 000					SP8
44	801	80101	6050	Remont Sali gimnastycznej przy Szkole Podstawowej Nr 8	250 000		250 000	250 000					UM
45	851	85111	6220	Dotacja dla Szpitala Specjalistycznego w Chojnicach na zakup respiratora	55 000		55 000	55 000					UM
46	851	85111	6220	Dotacja dla Szpitala Specjalistycznego w Chojnicach na zakup ambulansu z wyposażeniem	100 000		100 000	100 000					UM
47	852	85295	6050	Projekt Domu Seniora	100 000		100 000	100 000					UM
48	855	85505	6050	Projekt budynku Żłobka Miejskiego	100 000		100 000	100 000					UM
49	900	90001	6059	Poprawa gospodarki wodami opadowymi i roztopowymi na terenie MOF Chojnice-Człuchów	34 136 450	13 710 649,60	14 185 276	10 685 276			RFIL	3 500 000	UM
			6309		824 283		824 283	824 283					
			6057		47 606 305	17 529 988,25	20 231 862				20 231 862		
50	900	90001	6050	Budowa studni chłonnej w ul. Jaworowej w Chojnicach z odprowadzeniem do naturalnego zagłębienia terenowego	100 000		100 000	100 000				UM	
50	900	90001	6060	Zakup i montaż fontanny firmy Otterbine GEMINI	24 050		24 050	24 050				UM	
51	900	90005	6230	Miejski Program Likwidacji Węglowych Źródeł Ciepła	90 000		90 000	90 000					UM

52	900	90015	6050	Budowa oświetlenia ul. Gryfa Pomorskiego, Myśliwka, Bińczyka i Batalionu Strzelców	157 500		157 500	157 500					UM
53	900	90015	6050	Budowa oświetlenia wybiegu dla psów Park 1000-lecia	30 000		30 000	30 000					UM
54	900	90026	6230	Dotacja celowa na usuwanie pokryć dachowych zawierających azbest	25 000		25 000	25 000					UM
55	900	90095	6059	Kompleksowe zagospodarowanie przestrzeni Wzgórza Ewangelickiego w Chojnicach	1 645 758	7 906,40	457 445	367 910		BP	89 535		UM
			6057		1 502 087	14 436,55	578 601			578 601			
56	900	90095	6059	Przebudowa targowiska miejskiego przy ul. Angowickiej w Chojnicach - II etap	832 239	530 295,02	301 944	301 944					UM
			6057		588 221	490 165,00	98 056			98 056			
57	900	90095	6050	Zadaszenie i zagospodarowanie terenu targowiska miejskiego przy ul. Młodzieżowej	5 591 260	51 678,00	5 539 582	4 386 542		RFIL	1 153 040		UM
58	900	90095	6050	Budowa placu utwardzonego wraz z przyłączem energetycznym - Plac Emsdetten	37 606	7 605,50	30 000	30 000					UM
59	900	90095	6050	Budowa placów zabaw	457 449	47 114,00	410 335	410 335					UM
60	900	90095	6050	Zagospodarowanie i adaptacja Fosy Miejskiej wraz z murami obronnymi na cele ścieżki kulturowej w mieście Chojnice	487 136	337 135,72	150 000	150 000					UM
61	900	90095	6050	Budowa amfiteatru, mobilnej sceny, placu zabaw dla dzieci, toalety publicznej oraz budowa ciągu spacerowego na działkach nr 1326 i 1327/1 w Chojnicach	3 200 000		1 000 000	200 000		RFIL	800 000		UM
62	926	92601	6050	Przebudowa stadionu miejskiego przy ul. Mickiewicza	9 495 208	3 551 628,00	5 943 580	5 943 580					UM
Ogółem					182 430 295,94	52 728 805,94	81 545 576,00	36 413 756,00	0,00		14 993 822,00	30 137 998,00	

FDS - Fundusz Dróg Samorządowych

RFIL - Rządowy Fundusz Inwestycji Lokalnych

Planowane wydatki ze środków z Unii Europejskiej

B.P. - środki z budżetu państwa

GCH - Gmina Chojnice

PCh - Powiat Chojnice

Przychody i rozchody budżetu w 2020 r.

w złotych

Lp.	Treść	Klasyfikacja §	Kwota
1	2	3	4
Przychody ogółem:			23 147 902,00
1	Przychody jednostek samorządu terytorialnego z niewykorzystanych środków pieniężnych na rachunku bieżącym budżetu, wynikających z rozliczenia dochodów i wydatków nimi finansowanych związanych ze szczególnymi zasadami wykonywania budżetu określonymi w odrębnych ustawach	905	
2	Wolne środki o których mowa w art. 217 ust. 2 pkt 6 ustawy	950	7 547 902,00
3	Przychody z zaciągniętych pożyczek i kredytów na rynku krajowym	952	15 600 000,00
4	Przychody z tytułu innych rozliczeń krajowych	955	
Rozchody ogółem:			5 229 000,00
1	Spląty pożyczek otrzymanych na finansowanie zadań realizowanych z udziałem środków pochodzących z budżetu Unii Europejskiej	963	
2	Spląty otrzymanych krajowych pożyczek i kredytów	992	5 229 000,00

*Załącznik nr 3 do Uchwały Nr XXIII../20 Rady
Miejskiej w Chojnicach z dnia 21 grudnia 2020 r.*

Dotacje podmiotowe w 2020 r.

w złotych

Lp.	Dział	Rozdział	§	Nazwa instytucji	Kwota dotacji
1	2	3	4	5	6
Jednostki nie należące do sektora finansów publicznych					13 827 601,00
1	801	80101	2590	Katolicka Szkoła Podstawowa im. Piotra Dunina	2 707 060,00
2	801	80104	2540	Przedszkole Niepubliczne o profilu artystyczno - sportowym "Bajka" Małgorzata Szászor	1 422 000,00
3	801	80104	2540	Przedszkole Niepubliczne "Promyczek Mirosława Wardacka	642 100,00
4	801	80104	2540	Przedszkole Niepubliczne "Jarzębinka" Mirosława Przybylak	1 106 900,00
5	801	80104	2540	Przedszkole Niepubliczne "Wesołe Przedszkolaki" Elżbieta Stanke	783 300,00
6	801	80104	2540	Przedszkole Niepubliczne z grupą żłobkową "Misiowa Akademia" Iwona Szmaglińska	998 200,00
7	801	80104	2540	MUZYKAKNI - Niepubliczne Przedszkole Integracyjne - M. Paterek	1 040 800,00
8	801	80104	2540	Przedszkole Niepubliczne TEDDY D. Strojka	202 100,00
9	801	80104	2540	Niepubliczne Przedszkole SMYK M. Paterek	265 500,00
10	801	80104	2540	Przedszkole Niepubliczne H. Krauze	275 000,00
11	801	80104	2540	Niepubliczne Przedszkole Tęczowe Misie M. Fierek	369 800,00
12	801	80104	2540	Niepubliczne Przedszkole "Baśniowa Kraina" Beata Meyer	301 336,00
13	801	80104	2540	Niepubliczne Przedszkole Językowe "PARROT" Makowski	405 000,00
14	801	80104	2590	Katolickie Przedszkole	1 090 080,00
15	801	80149	2540	Przedszkole Niepubliczne o profilu artystyczno - sportowym "Bajka" Małgorzata Szászor	636 783,00
16	801	80149	2540	Przedszkole Niepubliczne "Jarzębinka" Mirosława Przybylak	90 258,00
17	801	80149	2540	Przedszkole Niepubliczne "Wesołe Przedszkolaki" Elżbieta Stanke	151 802,00
18	801	80149	2540	Przedszkole Niepubliczne z grupą żłobkową "Misiowa Akademia" Iwona Szmaglińska	176 399,00
19	801	80149	2540	MUZYKAKNI - Niepubliczne Przedszkole Integracyjne - M. Paterek	678 366,00
20	801	80149	2540	Przedszkole Niepubliczne H. Krauze	166 917,00
21	801	80149	2590	Katolickie Przedszkole	56 740,00
22	801	80150	2590	Katolicka Szkoła Podstawowa im. Piotra Dunina	261 160,00
Jednostki należące do sektora finansów publicznych					3 690 000,00
1	921	92109	2480	Chojnickie Centrum Kultury	1 730 000,00
2	921	92116	2480	Miejska Biblioteka Publiczna	1 960 000,00
Ogółem					17 517 601,00

Uzasadnienie

Zmiana uchwały XIII/175/19 Rady Miejskiej w Chojnicach z dnia 19 grudnia 2019 r. w sprawie uchwalenia budżetu Gminy Miejskiej Chojnice na 2020 r. wynika z następujących przyczyn:

- | | | |
|----|---|----------------------|
| 1. | W planie finansowym Urzędu Miejskiego dokonuje się przesunięcia wydatków w kwocie | 24.050,00 zł |
| | w tym: | |
| | Na utworzenie zadania inwestycyjnego pn. „Zakup i montaż fontanny firmy Otterbine GEMINI” w kwocie | 24.050,00 zł |
| 2. | Zmniejsza się plan finansowy Urzędu Miejskiego o wydatki związane z realizacją następujących przedsięwzięć: | |
| | 1) Projekt przebudowy ul. Kardynała Stefana Wyszyńskiego w Chojnicach w kwocie | 150.000,00 zł |
| | 2) Projekt ul. Działkowej | 50.000,00 zł |
| | Wydatki zostaną poniesione w roku następnym, w związku z czym w budżecie pozostaną wolne środki w kwocie | 200.000,00 zł |
| 3. | Zwiększa się plan finansowy dochodów budżetu o wysokość otrzymanego odszkodowania w kwocie | 803,00 zł |
| | oraz plan wydatków Zespołu Szkolno-Przedszkolnego Nr 3 o kwotę | 803,00 zł |

Uchwała Nr XXIII/.../20
Rady Miejskiej w Chojnicach
z dnia 21 grudnia 2020 r.

w sprawie zmiany wieloletniej prognozy finansowej na lata 2020 – 2036 .

Na podstawie art. 18 ust. 2 pkt 15 ustawy z dnia 8 marca 1990 r. o samorządzie gminnym (t.j. Dz. U. z 2020 r. poz. 713, poz. 1378) i art. 226, art. 227, art. 228, art. 230 ust. 6 ustawy z dnia 27 sierpnia 2009 r. o finansach publicznych (t.j. Dz. U. z 2019 r. poz. 869, z 2018 r. poz. 2245, z 2019 r. poz. 1649, z 2020 r. poz. 284, poz. 374, poz. 568, poz. 695 i poz. 1175) uchwała się, co następuje:

- § 1. W Uchwale nr XIII/179/19 Rady Miejskiej w Chojnicach z dnia 19 grudnia 2019 r. w sprawie przyjęcia wieloletniej prognozy finansowej na lata 2020 – 2036, zmienionej Uchwałą Nr XIV/192/20 z dnia 13 stycznia 2020 r., Uchwałą Nr XV/194/20 z dnia 24 lutego 2020 r., Uchwałą Nr XVI/216/20 z dnia 23 marca 2020 r., Uchwałą Nr XVII/232/20 z dnia 11 maja 2020 r., Uchwałą Nr XVIII/239/20 z dnia 22 czerwca 2020 r., Uchwałą Nr XIX/256/20 z dnia 24 sierpnia 2020 r., Uchwałą Nr XX/268/20 z dnia 28 września 2020 r., uchwałą Nr XXI/286/20 z dnia 26 października 2020 r. oraz uchwałą Nr XXII/299/20 z dnia 23 listopada 2020 r., dokonuje się następujących zmian:
- 1) załącznik nr 1 otrzymuje brzmienie załącznika nr 1 do niniejszej uchwały,
 - 2) załącznik nr 2 otrzymuje brzmienie załącznika nr 2 do niniejszej uchwały.
- § 2. Wykonanie uchwały zleca się Burmistrzowi Miasta Chojnice.
- § 3. Uchwała wchodzi w życie z dniem podjęcia.

BURMISTRZ MIASTA
CHOJNICE
Stary Rynek 1
89-600 Chojnice

Przewodniczący
Rady Miejskiej
Antoni Szlanga

Opinia prawna

Projekt uchwały odpowiada przepisom prawa. Nie wnoszę uwag.

RADCA PRAWNY
Rogińska
mgr Magdalena Rogińska
BD-1393

Wieloletnia prognoza finansowa jednostki samorządu terytorialnego 1)

Załącznik Nr 1 do Uchwały Nr XXIII/.../20 Rady Miejskiej w Chojnicach z dnia 21 grudnia 2020 r.

Wyszczególnienie	Dochody ogółem ^X	z tego:										
		Dochody bieżące ^X	z tego:							Dochody majątkowe ^X	w tym:	
			dochody z tytułu udziału we wpływach z podatku dochodowego od osób fizycznych	dochody z tytułu udziału we wpływach z podatku dochodowego od osób prawnych	z subwencji ogólnej	z tytułu dotacji i środków przeznaczonych na cele bieżące ^{X 3)}	pozostałe dochody bieżące ⁴⁾	w tym:	ze sprzedaży majątku ^X		z tytułu dotacji oraz środków przeznaczonych na inwestycje	
								z podatku od nieruchomości				
Lp	1	1.1	1.1.1	1.1.2	1.1.3	1.1.4	1.1.5	1.1.5.1	1.2	1.2.1	1.2.2	
2020	260 830 706,57	197 518 842,57	37 454 002,00	1 800 000,00	37 663 296,00	78 693 964,62	41 907 579,95	21 271 215,00	63 311 864,00	10 565 000,00	52 446 864,00	
2021	204 268 481,00	183 879 085,00	38 590 822,00	1 818 000,00	38 947 177,00	63 125 366,00	41 397 720,00	21 802 995,00	20 389 396,00	8 000 000,00	12 389 396,00	
2022	196 382 973,00	185 257 865,00	39 748 546,00	1 836 180,00	38 453 733,00	62 579 755,00	42 639 651,00	22 348 070,00	11 125 108,00	2 000 000,00	9 125 108,00	
2023	190 165 530,00	187 552 657,00	40 941 003,00	1 854 542,00	38 838 271,00	62 000 000,00	43 918 841,00	22 906 772,00	2 612 873,00	2 000 000,00	612 873,00	
2024	192 505 380,00	190 505 380,00	42 169 233,00	1 873 087,00	39 226 654,00	62 000 000,00	45 236 406,00	23 479 441,00	2 000 000,00	2 000 000,00	0,00	
2025	195 538 546,00	193 538 546,00	43 434 310,00	1 891 818,00	39 618 920,00	62 000 000,00	46 593 498,00	24 066 427,00	2 000 000,00	2 000 000,00	0,00	
2026	196 654 488,00	196 654 488,00	44 737 339,00	1 910 736,00	40 015 109,00	62 000 000,00	47 991 303,00	24 668 088,00	0,00	0,00	0,00	
2027	199 855 605,00	199 855 605,00	46 079 459,00	1 929 844,00	40 015 109,00	62 000 000,00	49 431 042,00	25 284 790,00	0,00	0,00	0,00	
2028	203 144 372,00	203 144 372,00	47 461 843,00	1 949 142,00	40 819 413,00	62 000 000,00	50 913 974,00	25 916 910,00	0,00	0,00	0,00	
2029	206 523 332,00	206 523 332,00	48 885 698,00	1 968 633,00	41 227 607,00	62 000 000,00	52 441 393,00	26 564 833,00	0,00	0,00	0,00	
2030	209 995 107,00	209 995 107,00	50 352 269,00	1 988 320,00	41 639 883,00	62 000 000,00	54 014 635,00	27 228 954,00	0,00	0,00	0,00	
2031	213 562 396,00	213 562 396,00	51 862 837,00	2 008 203,00	42 056 282,00	62 000 000,00	55 635 074,00	27 909 677,00	0,00	0,00	0,00	
2032	217 227 978,00	217 227 978,00	53 418 722,00	2 028 285,00	42 476 845,00	62 000 000,00	57 304 126,00	28 607 419,00	0,00	0,00	0,00	
2033	220 994 715,00	220 994 715,00	55 021 284,00	2 048 568,00	42 901 613,00	62 000 000,00	59 023 250,00	29 322 605,00	0,00	0,00	0,00	
2034	224 865 553,00	224 865 553,00	56 671 922,00	2 069 054,00	43 330 629,00	62 000 000,00	60 793 947,00	30 055 670,00	0,00	0,00	0,00	

2035	228 843 526,00	228 843 526,00	58 372 080,00	2 089 744,00	43 763 936,00	62 000 000,00	62 617 766,00	30 807 062,00	0,00	0,00	0,00
2036	232 931 758,00	232 931 758,00	60 123 242,00	2 110 642,00	44 201 575,00	62 000 000,00	64 496 299,00	31 577 238,00	0,00	0,00	0,00

¹⁾ Wzór może być stosowany także w układzie pionowym, w którym poszczególne pozycje są przedstawione w kolumnach, a lata w wierszach.

²⁾ Zgodnie z art. 227 ustawy z dnia 27 sierpnia 2009 r. o finansach publicznych (Dz. U. z 2019 r. poz. 869, z późn. zm.), zwanej dalej „ustawą”, wieloletnia prognoza finansowa obejmuje okres roku budżetowego oraz co najmniej trzech kolejnych lat. W sytuacji dłuższego okresu prognozowania finansowego wzór stosuje się dla lat wykraczających poza minimalny (4-letni) okres prognozy, wynikający z art. 227 ustawy.

³⁾ W pozycji wykazuje się dochody o charakterze celowym, które jednostka otrzymuje od podmiotów zewnętrznych. W szczególności pozycja obejmuje dotacje celowe z budżetu państwa na zadania bieżące oraz dotacje i środki na finansowanie wydatków bieżących na realizację zadań finansowanych z udziałem środków, o których mowa w art. 5 ust. 1 pkt 2 i 3 ustawy. W pozycji nie wykazuje się natomiast dochodów związanych ze szczególnymi zasadami wykonywania budżetu jednostki wynikającymi z odrębnych ustaw, o których mowa w art. 237 ust. 1 ustawy.

⁴⁾ W pozycji wykazuje się pozostałe dochody bieżące w szczególności kwoty podatków i opłat lokalnych.

Wyszczególnienie	Wydatki ogółem ^X	z tego:											
		Wydatki bieżące ^X	w tym:							Wydatki majątkowe ^X	w tym:		
			na wynagrodzenia i składki od nich naliczane	z tytułu poręczeń i gwarancji ^X	w tym:		wydatki na obsługę długu ^X	w tym:			Inwestycje i zakupy inwestycyjne, o których mowa w art. 236 ust. 4 pkt 1 ustawy	wydatki o charakterze dotacyjnym na inwestycje i zakupy inwestycyjne	
					gwarancje i poręczenia podlegające wyłączeniu z limitu spłaty zobowiązań, o którym mowa w art. 243 ustawy ^X	odsetki i dyskonto podlegające wyłączeniu z limitu spłaty zobowiązań, o którym mowa w art. 243 ustawy, w terminie nie dłuższym niż 90 dni po zakończeniu programu, projektu lub zadania i otrzymaniu refundacji z tych środków (bez odsetek i dyskonta od zobowiązań na wkład krajowy) ^X		odsetki i dyskonto podlegające wyłączeniu z limitu spłaty zobowiązań, o którym mowa w art. 243 ustawy, z tytułu zobowiązań zaciągniętych na wkład krajowy ^X	pozostałe odsetki i dyskonto podlegające wyłączeniu z limitu spłaty zobowiązań, o którym mowa w art. 243 ustawy ^X				
2.1	2.1.1	2.1.2	2.1.2.1	2.1.3	2.1.3.1	2.1.3.2	2.1.3.3	2.2	2.2.1	2.2.1.1			
2020	278 749 608,57	197 204 032,57	59 451 218,87	423 779,00	0,00	2 588 955,00	0,00	0,00	0,00	81 545 576,00	81 545 576,00	1 595 119,00	
2021	201 511 481,00	165 925 366,00	60 000 000,00	487 842,00	0,00	2 793 368,00	0,00	0,00	0,00	35 586 115,00	35 586 115,00	0,00	
2022	187 373 973,00	167 595 005,00	60 500 000,00	510 247,00	0,00	2 565 902,00	0,00	0,00	0,00	19 778 968,00	19 778 968,00	0,00	
2023	181 420 530,00	168 800 001,00	61 000 000,00	511 837,00	0,00	2 285 290,00	0,00	0,00	0,00	12 620 529,00	12 620 529,00	0,00	
2024	183 760 380,00	170 500 000,00	61 500 000,00	1 064 993,00	0,00	2 001 815,00	0,00	0,00	0,00	13 260 380,00	0,00	0,00	
2025	186 793 546,00	172 200 000,00	62 000 000,00	819 293,00	0,00	1 718 339,00	0,00	0,00	0,00	14 593 546,00	0,00	0,00	
2026	187 778 488,00	173 900 000,00	62 500 000,00	734 841,00	0,00	1 577 739,00	0,00	0,00	0,00	13 878 488,00	0,00	0,00	
2027	194 095 605,00	175 600 000,00	63 000 000,00	736 491,00	0,00	1 130 120,00	0,00	0,00	0,00	18 495 605,00	0,00	0,00	
2028	199 684 372,00	177 300 000,00	64 500 000,00	738 201,00	0,00	911 240,00	0,00	0,00	0,00	22 384 372,00	0,00	0,00	
2029	203 063 332,00	179 200 000,00	65 000 000,00	739 951,00	0,00	779 760,00	0,00	0,00	0,00	23 863 332,00	0,00	0,00	
2030	206 535 107,00	180 900 000,00	65 500 000,00	741 741,00	0,00	648 280,00	0,00	0,00	0,00	25 635 107,00	0,00	0,00	
2031	210 102 396,00	182 700 000,00	66 000 000,00	743 651,00	0,00	516 800,00	0,00	0,00	0,00	27 402 396,00	0,00	0,00	
2032	213 767 978,00	184 500 000,00	66 500 000,00	745 601,00	0,00	385 320,00	0,00	0,00	0,00	29 267 978,00	0,00	0,00	
2033	218 934 715,00	186 400 000,00	67 000 000,00	748 467,00	0,00	350 000,00	0,00	0,00	0,00	32 534 715,00	0,00	0,00	
2034	222 805 553,00	188 300 000,00	67 500 000,00	135 470,00	0,00	330 000,00	0,00	0,00	0,00	34 505 553,00	0,00	0,00	
2035	226 783 526,00	190 200 000,00	68 000 000,00	137 500,00	0,00	200 000,00	0,00	0,00	0,00	36 583 526,00	0,00	0,00	
2036	232 431 758,00	192 000 000,00	68 500 000,00	139 560,00	0,00	80 000,00	0,00	0,00	0,00	40 431 758,00	0,00	0,00	

Wyszczególnienie	Wynik budżetu ^x	w tym:		z tego:						
		Kwota prognozowanej nadwyżki budżetu przeznaczana na spłatę kredytów, pożyczek i wykup papierów wartościowych ⁵⁾	Przychody budżetu ^x	Kredyty, pożyczki, emisja papierów wartościowych ^x	w tym:		Nadwyżka budżetowa z lat ubiegłych ^{x 6)}	w tym:		Wolne środki, o których mowa w art. 217 ust. 2 pkt 6 ustawy ^x
					na pokrycie deficytu budżetu ^x	na pokrycie deficytu budżetu ^x		na pokrycie deficytu budżetu ^x	na pokrycie deficytu budżetu ^x	
Lp	3	3.1	4	4.1	4.1.1	4.2	4.2.1	4.3	4.3.1	
2020	-17 918 902,00	0,00	23 147 902,00	15 600 000,00	10 371 000,00	0,00	0,00	7 547 902,00	7 547 902,00	
2021	2 757 000,00	2 757 000,00	5 000 000,00	5 000 000,00	0,00	0,00	0,00	0,00	0,00	
2022	9 009 000,00	9 009 000,00	0,00	0,00	0,00	0,00	0,00	0,00	0,00	
2023	8 745 000,00	8 745 000,00	0,00	0,00	0,00	0,00	0,00	0,00	0,00	
2024	8 745 000,00	8 745 000,00	0,00	0,00	0,00	0,00	0,00	0,00	0,00	
2025	8 745 000,00	8 745 000,00	0,00	0,00	0,00	0,00	0,00	0,00	0,00	
2026	8 876 000,00	8 876 000,00	0,00	0,00	0,00	0,00	0,00	0,00	0,00	
2027	5 760 000,00	5 760 000,00	0,00	0,00	0,00	0,00	0,00	0,00	0,00	
2028	3 460 000,00	3 460 000,00	0,00	0,00	0,00	0,00	0,00	0,00	0,00	
2029	3 460 000,00	3 460 000,00	0,00	0,00	0,00	0,00	0,00	0,00	0,00	
2030	3 460 000,00	3 460 000,00	0,00	0,00	0,00	0,00	0,00	0,00	0,00	
2031	3 460 000,00	3 460 000,00	0,00	0,00	0,00	0,00	0,00	0,00	0,00	
2032	3 460 000,00	3 460 000,00	0,00	0,00	0,00	0,00	0,00	0,00	0,00	
2033	2 060 000,00	2 060 000,00	0,00	0,00	0,00	0,00	0,00	0,00	0,00	
2034	2 060 000,00	2 060 000,00	0,00	0,00	0,00	0,00	0,00	0,00	0,00	
2035	2 060 000,00	2 060 000,00	0,00	0,00	0,00	0,00	0,00	0,00	0,00	
2036	500 000,00	500 000,00	0,00	0,00	0,00	0,00	0,00	0,00	0,00	

⁵⁾ Inne przeznaczenie nadwyżki budżetowej wymaga określenia w objaśnieniach do wieloletniej prognozy finansowej.

⁶⁾ W pozycji należy ująć środki pieniężne znajdujące się na rachunku budżetu pochodzące z nadwyżek poprzednich budżetów, łącznie z niewykorzystanymi środkami, o których mowa w art. 217 ust. 2 pkt 8 ustawy.

Wyszczególnienie	z tego:				Rozchody budżetu ^X	z tego:				
	Spłaty udzielonych pożyczek w latach ubiegłych ^X	w tym:		w tym:		Spłaty rat kapitałowych kredytów i pożyczek oraz wykup papierów wartościowych ^X	w tym:			
		na pokrycie deficytu budżetu ^X	Inne przychody niezwiązane z zacignięciem długu ^{X 7)}	na pokrycie deficytu budżetu ^X			łącznie kwota przypadających na dany rok kwot wyłączeń z limitu spłaty zobowiązań ^X	z tego:		
								kwota przypadających na dany rok kwot wyłączeń określonych w art. 243 ust. 3 ustawy ^X	kwota przypadających na dany rok kwot wyłączeń określonych w art. 243 ust. 3a ustawy ^X	
Lp	4.4	4.4.1	4.5	4.5.1	5	5.1	5.1.1	5.1.1.1	5.1.1.2	
2020	0,00	0,00	0,00	0,00	5 229 000,00	5 229 000,00	0,00	0,00	0,00	
2021	0,00	0,00	0,00	0,00	7 757 000,00	7 757 000,00	0,00	0,00	0,00	
2022	0,00	0,00	0,00	0,00	9 009 000,00	9 009 000,00	0,00	0,00	0,00	
2023	0,00	0,00	0,00	0,00	8 745 000,00	8 745 000,00	0,00	0,00	0,00	
2024	0,00	0,00	0,00	0,00	8 745 000,00	8 745 000,00	0,00	0,00	0,00	
2025	0,00	0,00	0,00	0,00	8 745 000,00	8 745 000,00	0,00	0,00	0,00	
2026	0,00	0,00	0,00	0,00	8 876 000,00	8 876 000,00	0,00	0,00	0,00	
2027	0,00	0,00	0,00	0,00	5 760 000,00	5 760 000,00	0,00	0,00	0,00	
2028	0,00	0,00	0,00	0,00	3 460 000,00	3 460 000,00	0,00	0,00	0,00	
2029	0,00	0,00	0,00	0,00	3 460 000,00	3 460 000,00	0,00	0,00	0,00	
2030	0,00	0,00	0,00	0,00	3 460 000,00	3 460 000,00	0,00	0,00	0,00	
2031	0,00	0,00	0,00	0,00	3 460 000,00	3 460 000,00	0,00	0,00	0,00	
2032	0,00	0,00	0,00	0,00	3 460 000,00	3 460 000,00	0,00	0,00	0,00	
2033	0,00	0,00	0,00	0,00	2 060 000,00	2 060 000,00	0,00	0,00	0,00	
2034	0,00	0,00	0,00	0,00	2 060 000,00	2 060 000,00	0,00	0,00	0,00	
2035	0,00	0,00	0,00	0,00	2 060 000,00	2 060 000,00	0,00	0,00	0,00	
2036	0,00	0,00	0,00	0,00	500 000,00	500 000,00	0,00	0,00	0,00	

⁷⁾ W pozycji należy ująć w szczególności przychody pochodzące z prywatyzacji majątku jednostki samorządu terytorialnego.

Wyszczególnienie	Rozchody budżetu, z tego:						Kwota długu ^x	w tym: kwota długu, którego planowana spłata dokona się z wydatków ^x	Relacja zrównoważenia wydatków bieżących, o której mowa w art. 242 ustawy	
	łącznie kwota przypadających na dany rok kwot ustawowych wyłączeń z limitu spłaty zobowiązań, z tego:					Inne rozchody niezwiązane ze spłatą długu ^x			Różnica między dochodami bieżącymi a wydatkami bieżącymi ^x	Różnica między dochodami bieżącymi, skorygowanymi o środki ^{b)} a wydatkami bieżącymi ^x
	kwota wyłączeń z tytułu wcześniejszej spłaty zobowiązań, określonych w art. 243 ust. 3b ustawy	z tego:			kwota przypadających na dany rok kwot pozostałych ustawowych wyłączeń z limitu spłaty zobowiązań ^x					
	środkami nowego zobowiązania	wolnymi środkami, o których mowa w art. 217 ust. 2 pkt 6 ustawy	innymi środkami							
Łp	5.1.1.3	5.1.1.3.1	5.1.1.3.2	5.1.1.3.3	5.1.1.4	5.2	6	6.1	7.1	7.2
2020	0,00	0,00	0,00	0,00	0,00	0,00	76 617 000,00	0,00	314 810,00	7 862 712,00
2021	x	x	x	x	0,00	0,00	73 860 000,00	0,00	17 953 719,00	17 953 719,00
2022	x	x	x	x	0,00	0,00	64 851 000,00	0,00	17 662 860,00	17 662 860,00
2023	x	x	x	x	0,00	0,00	56 106 000,00	0,00	18 752 656,00	18 752 656,00
2024	x	x	x	x	0,00	0,00	47 361 000,00	0,00	20 005 380,00	20 005 380,00
2025	x	x	x	x	0,00	0,00	38 616 000,00	0,00	21 338 546,00	21 338 546,00
2026	x	x	x	x	0,00	0,00	29 740 000,00	0,00	22 754 488,00	22 754 488,00
2027	x	x	x	x	0,00	0,00	23 980 000,00	0,00	24 255 605,00	24 255 605,00
2028	x	x	x	x	0,00	0,00	20 520 000,00	0,00	25 844 372,00	25 844 372,00
2029	x	x	x	x	0,00	0,00	17 060 000,00	0,00	27 323 332,00	27 323 332,00
2030	x	x	x	x	0,00	0,00	13 600 000,00	0,00	29 095 107,00	29 095 107,00
2031	x	x	x	x	0,00	0,00	10 140 000,00	0,00	30 862 396,00	30 862 396,00
2032	x	x	x	x	0,00	0,00	6 680 000,00	0,00	32 727 978,00	32 727 978,00
2033	x	x	x	x	0,00	0,00	4 620 000,00	0,00	34 594 715,00	34 594 715,00
2034	x	x	x	x	0,00	0,00	2 560 000,00	0,00	36 565 553,00	36 565 553,00
2035	x	x	x	x	0,00	0,00	500 000,00	0,00	38 643 526,00	38 643 526,00
2036	x	x	x	x	0,00	0,00	0,00	0,00	40 931 758,00	40 931 758,00

^{b)} Skorygowanie o środki dotyczy określonego w art. 242 ustawy powiększenia o odpowiednie dla roku prognozy przychody wskazane w art. 217 ust. 2 ustawy. Skutki finansowe wyłączeń ograniczenia, o którym mowa w art. 242 ustawy, zawarte w innych ustawach należy ująć w objaśnieniach dołączanych do wieloletniej prognozy finansowej zgodnie z art. 226 ust. 2a ustawy.

Wyszczególnienie	Wskaźnik spłaty zobowiązań						
	Relacja określona po lewej stronie nierówności we wzorze, o którym mowa w art. 243 ust. 1 ustawy (po uwzględnieniu zobowiązań związku współtworzonego przez jednostkę samorządu terytorialnego oraz po uwzględnieniu ustawowych wyłączeń przypadających na dany rok) ^x	Relacja określona po prawej stronie nierówności we wzorze, o którym mowa w art. 243 ust. 1 ustawy, ustalona dla danego roku (wskaźnik jednoroczny) ^x		Dopuszczalny limit spłaty zobowiązań określony po prawej stronie nierówności we wzorze, o którym mowa w art. 243 ustawy, po uwzględnieniu ustawowych wyłączeń, obliczony w oparciu o plan 3 kwartału roku poprzedzającego pierwszy rok prognozy (wskaźnik ustalony w oparciu o średnią arytmetyczną z poprzednich lat) ^x	Dopuszczalny limit spłaty zobowiązań określony po prawej stronie nierówności we wzorze, o którym mowa w art. 243 ustawy, po uwzględnieniu ustawowych wyłączeń, obliczony w oparciu o wykonanie roku poprzedzającego pierwszy rok prognozy (wskaźnik ustalony w oparciu o średnią arytmetyczną z poprzednich lat) ^x	Informacja o spełnieniu wskaźnika spłaty zobowiązań określonego w art. 243 ustawy, po uwzględnieniu zobowiązań związku współtworzonego przez jednostkę samorządu terytorialnego oraz po uwzględnieniu ustawowych wyłączeń, obliczonego w oparciu o plan 3 kwartałów roku poprzedzającego rok budżetowy ^x	Informacja o spełnieniu wskaźnika spłaty zobowiązań określonego w art. 243 ustawy, po uwzględnieniu zobowiązań związku współtworzonego przez jednostkę samorządu terytorialnego oraz po uwzględnieniu ustawowych wyłączeń, obliczonego w oparciu o wykonanie roku poprzedzającego rok budżetowy ^x
Lp	8.1	8.2		8.3	8.3.1	8.4	8.4.1
2020	6,94%	2,81%	11,70%	15,01%	17,29%	TAK	TAK
2021	9,14%	17,29%	23,92%	12,36%	14,64%	TAK	TAK
2022	9,85%	16,55%	18,18%	15,06%	17,34%	TAK	TAK
2023	9,19%	16,76%	18,35%	17,93%	17,93%	TAK	TAK
2024	9,19%	17,13%	18,68%	20,15%	20,15%	TAK	TAK
2025	8,58%	17,53%	x	18,40%	18,40%	TAK	TAK
2026	8,31%	18,07%	x	13,31%	14,25%	TAK	TAK
2027	5,53%	18,41%	x	15,16%	15,16%	TAK	TAK
2028	3,62%	18,96%	x	17,39%	17,39%	TAK	TAK
2029	3,45%	19,45%	x	17,63%	17,63%	TAK	TAK
2030	3,28%	20,10%	x	18,04%	18,04%	TAK	TAK
2031	3,11%	20,70%	x	18,52%	18,52%	TAK	TAK
2032	2,96%	21,33%	x	19,03%	19,03%	TAK	TAK
2033	1,99%	21,98%	x	19,57%	19,57%	TAK	TAK
2034	1,55%	22,65%	x	20,13%	20,13%	TAK	TAK
2035	1,44%	23,28%	x	20,74%	20,74%	TAK	TAK
2036	0,42%	23,99%	x	21,36%	21,36%	TAK	TAK

Wyszczególnienie	Finansowanie programów, projektów lub zadań realizowanych z udziałem środków, o których mowa w art. 5 ust. 1 pkt 2 i 3 ustawy								
	Dochody bieżące na programy, projekty lub zadania finansowane z udziałem środków, o których mowa w art. 5 ust. 1 pkt 2 i 3 ustawy ^x	w tym:		Dochody majątkowe na programy, projekty lub zadania finansowane z udziałem środków, o których mowa w art. 5 ust. 1 pkt 2 i 3 ustawy	w tym:		Wydatki bieżące na programy, projekty lub zadania finansowane z udziałem środków, o których mowa w art. 5 ust. 1 pkt 2 i 3 ustawy ^x	w tym:	
		Dotacje i środki o charakterze bieżącym na realizację programu, projektu lub zadania finansowanego z udziałem środków, o których mowa w art. 5 ust. 1 pkt 2 ustawy ^x	w tym:		Dochody majątkowe na programy, projekty lub zadania finansowane z udziałem środków, o których mowa w art. 5 ust. 1 pkt 2 ustawy	w tym:		Wydatki bieżące na programy, projekty lub zadania finansowane z udziałem środków, o których mowa w art. 5 ust. 1 pkt 2 ustawy ^x	w tym:
Łp	9.1	9.1.1	9.1.1.1	9.2	9.2.1	9.2.1.1	9.3	9.3.1	9.3.1.1
2020	911 245,58	911 245,58	846 297,00	38 246 655,00	38 246 655,00	32 857 252,00	1 349 908,95	1 349 908,95	1 137 873,37
2021	1 436 787,79	1 436 787,79	1 317 420,00	10 389 396,00	10 389 396,00	10 373 993,00	1 571 699,79	1 571 699,79	1 317 420,00
2022	859 556,78	859 556,78	796 146,00	7 125 108,00	7 125 108,00	7 125 108,00	928 038,78	928 038,78	796 146,00
2023	0,00	0,00	0,00	0,00	0,00	0,00	0,00	0,00	0,00
2024	0,00	0,00	0,00	0,00	0,00	0,00	0,00	0,00	0,00
2025	0,00	0,00	0,00	0,00	0,00	0,00	0,00	0,00	0,00
2026	0,00	0,00	0,00	0,00	0,00	0,00	0,00	0,00	0,00
2027	0,00	0,00	0,00	0,00	0,00	0,00	0,00	0,00	0,00
2028	0,00	0,00	0,00	0,00	0,00	0,00	0,00	0,00	0,00
2029	0,00	0,00	0,00	0,00	0,00	0,00	0,00	0,00	0,00
2030	0,00	0,00	0,00	0,00	0,00	0,00	0,00	0,00	0,00
2031	0,00	0,00	0,00	0,00	0,00	0,00	0,00	0,00	0,00
2032	0,00	0,00	0,00	0,00	0,00	0,00	0,00	0,00	0,00
2033	0,00	0,00	0,00	0,00	0,00	0,00	0,00	0,00	0,00
2034	0,00	0,00	0,00	0,00	0,00	0,00	0,00	0,00	0,00
2035	0,00	0,00	0,00	0,00	0,00	0,00	0,00	0,00	0,00
2036	0,00	0,00	0,00	0,00	0,00	0,00	0,00	0,00	0,00

Wyszczególnienie	Informacje uzupełniające o wybranych kategoriach finansowych									
	Wydalki majątkowe na programy, projekty lub zadania finansowane z udziałem środków, o których mowa w art. 5 ust. 1 pkt 2 i 3 ustawy	w tym:		Wydalki objęte limitem, o którym mowa w art. 226 ust. 3 pkt 4 ustawy	z tego:		Wydalki bieżące na pokrycie ujemnego wyniku finansowego samodzielnego publicznego zakładu opieki zdrowotnej	Wydalki na spłatę zobowiązań przejmowanych w związku z likwidacją lub przekształceniem samodzielnego publicznego zakładu opieki zdrowotnej	Kwota zobowiązań związku współtworzonego przez jednostkę samorządu terytorialnego przypadających do spłaty w danym roku budżetowym, podlegająca doliczeniu zgodnie z art. 244 ustawy ^x	Kwota zobowiązań wynikających z przejęcia przez jednostkę samorządu terytorialnego zobowiązań po likwidowanych i przekształcanych samorządowych osobach prawnych
		Wydalki majątkowe na programy, projekty lub zadania finansowane z udziałem środków, o których mowa w art. 5 ust. 1 pkt 2 ustawy	w tym:		bieżące	majątkowe				
			finansowane środkami określonymi w art. 5 ust. 1 pkt 2 ustawy							
9.4	9.4.1	9.4.1.1	10.1	10.1.1	10.1.2	10.2	10.3	10.4	10.5	
2020	51 664 621,00	51 664 621,00	30 137 998,00	75 480 971,95	1 054 283,95	74 426 688,00	0,00	0,00	0,00	0,00
2021	19 054 804,00	19 054 804,00	10 373 993,00	27 986 503,79	1 631 699,79	26 354 804,00	0,00	0,00	0,00	0,00
2022	10 801 110,00	10 801 110,00	7 125 108,00	15 932 148,78	1 131 038,78	14 801 110,00	0,00	0,00	0,00	0,00
2023	0,00	0,00	0,00	2 522 873,00	510 000,00	2 012 873,00	0,00	0,00	0,00	0,00
2024	0,00	0,00	0,00	518 000,00	518 000,00	0,00	0,00	0,00	0,00	0,00
2025	0,00	0,00	0,00	525 000,00	525 000,00	0,00	0,00	0,00	0,00	0,00
2026	0,00	0,00	0,00	533 000,00	533 000,00	0,00	0,00	0,00	0,00	0,00
2027	0,00	0,00	0,00	542 000,00	542 000,00	0,00	0,00	0,00	0,00	0,00
2028	0,00	0,00	0,00	413 000,00	413 000,00	0,00	0,00	0,00	0,00	0,00
2029	0,00	0,00	0,00	0,00	0,00	0,00	0,00	0,00	0,00	0,00
2030	0,00	0,00	0,00	0,00	0,00	0,00	0,00	0,00	0,00	0,00
2031	0,00	0,00	0,00	0,00	0,00	0,00	0,00	0,00	0,00	0,00
2032	0,00	0,00	0,00	0,00	0,00	0,00	0,00	0,00	0,00	0,00
2033	0,00	0,00	0,00	0,00	0,00	0,00	0,00	0,00	0,00	0,00
2034	0,00	0,00	0,00	0,00	0,00	0,00	0,00	0,00	0,00	0,00
2035	0,00	0,00	0,00	0,00	0,00	0,00	0,00	0,00	0,00	0,00
2036	0,00	0,00	0,00	0,00	0,00	0,00	0,00	0,00	0,00	0,00

Wyszczególnienie	Informacje uzupełniające o wybranych kategoriach finansowych											
	Spłaty, o których mowa w poz. 5.1, wynikające wyłącznie z tytułu zobowiązań już zaciągniętych ^x	Wydatki zmniejszające dług ^x	w tym:					Wydatki z tytułu wymagalnych poręczeń i gwarancji ^x	Kwota wzrostu(+)/spadku(-) kwoty długu wynikająca z operacji niekasowych (m.in. umorzenia, różnice kursowe)	Wcześniejsza spłata zobowiązań, wyłączona z limitu spłaty zobowiązań, dokonywana w formie wydatków budżetowych	Wykup papierów wartościowych, spłaty rat kredytów i pożyczek wraz z należnymi odsetkami i dyskontem, odpowiednio emitowanych lub zaciągniętych do równowartości kwoty ubytku w wykonanych dochodach jednostki samorządu terytorialnego będącego skutkiem wystąpienia COVID-19 ^x	Wydatki bieżące podlegające wyłączeniu z limitu spłaty zobowiązań ⁹⁾
			splata zobowiązań wymagalnych z lat poprzednich, innych niż w poz. 10.7.3 ^x	splata zobowiązań zaliczanych do tytułu dłużnego – kredyt i pożyczka ^x	zobowiązań zaciągniętych po dniu 1 stycznia 2019 r. ^x		wypłaty z tytułu wymagalnych poręczeń i gwarancji ^x					
					zobowiązań zaciągniętych po dniu 1 stycznia 2019 r. ^x	w tym:						
10.6	10.7	10.7.1	10.7.2	10.7.2.1	10.7.2.1.1	10.7.3	10.8	10.9	10.10	10.11		
2020	5 229 000,00	0,00	0,00	0,00	0,00	0,00	0,00	0,00	0,00	0,00	0,00	
2021	7 757 000,00	0,00	0,00	0,00	0,00	0,00	0,00	0,00	x	0,00	0,00	
2022	9 009 000,00	0,00	0,00	0,00	0,00	0,00	0,00	0,00	x	0,00	0,00	
2023	8 745 000,00	0,00	0,00	0,00	0,00	0,00	0,00	0,00	x	0,00	0,00	
2024	8 745 000,00	0,00	0,00	0,00	0,00	0,00	0,00	0,00	x	0,00	0,00	
2025	8 745 000,00	0,00	0,00	0,00	0,00	0,00	0,00	0,00	x	0,00	0,00	
2026	7 316 000,00	0,00	0,00	0,00	0,00	0,00	0,00	0,00	x	0,00	0,00	
2027	3 700 000,00	0,00	0,00	0,00	0,00	0,00	0,00	0,00	x	0,00	0,00	
2028	1 400 000,00	0,00	0,00	0,00	0,00	0,00	0,00	0,00	x	0,00	0,00	
2029	1 400 000,00	0,00	0,00	0,00	0,00	0,00	0,00	0,00	x	0,00	0,00	
2030	1 400 000,00	0,00	0,00	0,00	0,00	0,00	0,00	0,00	x	0,00	0,00	
2031	1 400 000,00	0,00	0,00	0,00	0,00	0,00	0,00	0,00	x	0,00	0,00	
2032	1 400 000,00	0,00	0,00	0,00	0,00	0,00	0,00	0,00	x	0,00	0,00	
2033	0,00	0,00	0,00	0,00	0,00	0,00	0,00	0,00	x	0,00	0,00	
2034	0,00	0,00	0,00	0,00	0,00	0,00	0,00	0,00	x	0,00	0,00	
2035	0,00	0,00	0,00	0,00	0,00	0,00	0,00	0,00	x	0,00	0,00	
2036	0,00	0,00	0,00	0,00	0,00	0,00	0,00	0,00	x	0,00	0,00	

⁹⁾ W pozycji należy ująć kwoty wydatków bieżących, o które zostają pomniejszone wydatki bieżące budżetu przy wyliczaniu limitu spłaty zobowiązań określonego po prawej stronie nierówności we wzorze, o którym mowa w art. 243 ustawy, na podstawie odrębnych ustaw, bez wydatków bieżących na obsługę długu. W szczególności należy ująć wydatki poniesione w celu realizacji zadań związanych z przeciwdziałaniem COVID-19.

* Informacje zawarte w tej części wieloletniej prognozy finansowej, w tym o spełnieniu relacji określonej w art. 243 ustawy zostaną automatycznie wygenerowane przez aplikację wskazaną przez Ministra Finansów, o której mowa w § 4 ust. 1, na podstawie danych historycznych oraz prognozowanych przez jednostkę samorządu terytorialnego. Automatyczne wyliczenia danych na podstawie wartości historycznych i prognozowanych przez jednostkę samorządu terytorialnego dotyczą w szczególności także pozycji 8.3 – 8.3.1 i pozycji z sekcji 12.

^x - pozycje oznaczone symbolem „x” sporządza się na okres prognozy kwoty długu, zgodnie z art. 227 ust. 2 ustawy. Okres ten nie podlega wydłużeniu w sytuacji planowania wydatków z tytułu niewymagalnych poręczeń i gwarancji. W przypadku planowania wydatków z tytułu niewymagalnych poręczeń i gwarancji w okresie dłuższym niż okres, na który zaciągnięto oraz planuje się zaciągnąć zobowiązania dłużne, informacje o wydatkach z tytułu niewymagalnych poręczeń i gwarancji, wykraczających poza wspomniany okres, należy zamieścić w objaśnieniach do wieloletniej prognozy finansowej.

Wykaz przedsięwzięć do WPF

Załącznik Nr 2 do Uchwały Nr XXIII/.../20 Rady Miejskiej w Chojnicach z dnia 21 grudnia 2020 r.

kwoty w zł

L.p.	Nazwa i cel	Jednostka odpowiedzialna lub koordynująca	Okres realizacji		Łączne nakłady finansowe	Limit 2020	Limit 2021	Limit 2022	Limit 2023	Limit 2024
			Od	Do						
1	Wydatki na przedsięwzięcia-ogółem (1.1+1.2+1.3)				177 952 745,52	75 480 971,95	27 986 503,79	15 932 148,78	2 522 873,00	518 000,00
1.a	- wydatki bieżące				8 235 747,52	1 054 283,95	1 631 699,79	1 131 038,78	510 000,00	518 000,00
1.b	- wydatki majątkowe				169 716 998,00	74 426 688,00	26 354 804,00	14 801 110,00	2 012 873,00	0,00
1.1	Wydatki na programy, projekty lub zadania związane z programami realizowanymi z udziałem środków, o których mowa w art.5 ust.1 pkt 2 i 3 ustawy z dnia 27 sierpnia 2009.r. o finansach publicznych (Dz.U.Nr 157, poz.1240,z późn.zm.), z tego:				133 510 148,52	52 493 904,95	20 626 503,79	11 729 148,78	0,00	0,00
1.1.1	- wydatki bieżące				4 250 257,52	829 283,95	1 571 699,79	928 038,78	0,00	0,00
1.1.1.1	Stop wykluczeniu - start na pracę	Miejski Ośrodek Pomocy Społecznej	2017	2022	1 727 407,00	188 909,00	341 878,00	309 814,00	0,00	0,00
1.1.1.2	Rozwój usług społecznych w ramach Gminnego Programu Rewitalizacji Miasta Chojnice -	Miejski Ośrodek Pomocy Społecznej	2018	2022	2 209 737,00	526 179,00	1 067 717,00	615 841,00	0,00	0,00
1.1.1.3	Rewitalizacja Dzielnicy Dworcowej - Drobne inicjatywy rewitalizacyjne -	Urząd Miejski	2018	2021	150 001,00	0,00	115 572,00	0,00	0,00	0,00
1.1.1.4	Rewitalizacja Dzielnicy Dworcowej w Chojnicach - koszty bieżące wynagrodzeń -	Urząd Miejski	2018	2021	133 800,00	89 200,00	44 600,00	0,00	0,00	0,00
1.1.1.5	Metoda Montessori kluczem do sukcesu dydaktycznego -	Szkoła Podstawowa Nr 8 w Chojnicach	2019	2021	20 679,37	20 679,37	0,00	0,00	0,00	0,00
1.1.1.6	Od zmysłu do umysłu -	Zespół Szkolno-Przedszkolny Nr 3 w Chojnicach	2020	2022	8 633,15	4 316,58	1 932,79	2 383,78	0,00	0,00
1.1.2	- wydatki majątkowe				129 259 891,00	51 664 621,00	19 054 804,00	10 801 110,00	0,00	0,00
1.1.2.1	Utworzenie transportowego węzła integrującego wraz ze ścieżkami pieszo-rowerowymi w Chojnicach -	Urząd Miejski	2013	2022	37 317 564,00	13 835 395,00	6 746 390,00	4 935 089,00	0,00	0,00
1.1.2.2	Kompleksowe zagospodarowanie przestrzeni Wzgórza Ewangelickiego w Chojnicach -	Urząd Miejski	2017	2021	3 147 845,00	1 036 046,00	2 089 456,00	0,00	0,00	0,00
1.1.2.3	Przebudowa targowiska miejskiego przy ul. Angowickiej w Chojnicach - II etap -	Urząd Miejski	2018	2020	1 420 460,00	400 000,00	0,00	0,00	0,00	0,00
1.1.2.4	Poprawa gospodarki wodami opadowymi i roztopowymi na terenie MOF Chojnice-Człuchów -	Urząd Miejski	2013	2022	82 567 038,00	35 241 421,00	10 218 958,00	5 866 021,00	0,00	0,00
1.1.2.5	Poprawa efektywności energetycznej oraz rozwój OZE w Chojnicko - Człuchowskim MOF - Termomodernizacja budynków użyteczności publicznej - Termomodernizacja wraz z przebudową budynków Szkoły Podstawowej Nr 3 -	Urząd Miejski	2016	2020	3 300 822,00	483 000,00	0,00	0,00	0,00	0,00
1.1.2.6	Budowa obiektu przy ul. Dworcowej na cele społeczne wraz z zagospodarowaniem otoczenia -	Urząd Miejski	2017	2020	1 506 162,00	668 759,00	0,00	0,00	0,00	0,00
1.2	Wydatki na programy, projekty lub zadania związane z umowami partnerstwa publiczno-prywatnego, z tego:				0,00	0,00	0,00	0,00	0,00	0,00
1.2.1	- wydatki bieżące				0,00	0,00	0,00	0,00	0,00	0,00
1.2.2	- wydatki majątkowe				0,00	0,00	0,00	0,00	0,00	0,00
1.3	Wydatki na programy, projekty lub zadania pozostałe (inne niż wymienione w pkt 1.1 i 1.2),z tego				44 442 597,00	22 987 067,00	7 360 000,00	4 203 000,00	2 522 873,00	518 000,00

L.p.	Limit 2025	Limit 2026	Limit 2027	Limit 2028	Limit zobowiązań
1	525 000,00	533 000,00	542 000,00	413 000,00	124 103 497,52
1.a	525 000,00	533 000,00	542 000,00	413 000,00	6 858 022,52
1.b	0,00	0,00	0,00	0,00	117 245 475,00
1.1	0,00	0,00	0,00	0,00	84 849 557,52
1.1.1	0,00	0,00	0,00	0,00	3 329 022,52
1.1.1.1	0,00	0,00	0,00	0,00	840 601,00
1.1.1.2	0,00	0,00	0,00	0,00	2 209 737,00
1.1.1.3	0,00	0,00	0,00	0,00	115 572,00
1.1.1.4	0,00	0,00	0,00	0,00	133 800,00
1.1.1.5	0,00	0,00	0,00	0,00	20 679,37
1.1.1.6	0,00	0,00	0,00	0,00	8 633,15
1.1.2	0,00	0,00	0,00	0,00	81 520 535,00
1.1.2.1	0,00	0,00	0,00	0,00	25 516 874,00
1.1.2.2	0,00	0,00	0,00	0,00	3 125 502,00
1.1.2.3	0,00	0,00	0,00	0,00	400 000,00
1.1.2.4	0,00	0,00	0,00	0,00	51 326 400,00
1.1.2.5	0,00	0,00	0,00	0,00	483 000,00
1.1.2.6	0,00	0,00	0,00	0,00	668 759,00
1.2	0,00	0,00	0,00	0,00	0,00
1.2.1	0,00	0,00	0,00	0,00	0,00
1.2.2	0,00	0,00	0,00	0,00	0,00
1.3	525 000,00	533 000,00	542 000,00	413 000,00	39 253 940,00

L.p.	Nazwa i cel	Jednostka odpowiedzialna lub koordynująca	Okres realizacji		Łączne nakłady finansowe	Limit 2020	Limit 2021	Limit 2022	Limit 2023	Limit 2024
			Od	Do						
1.3.1	- wydatki bieżące				3 985 490,00	225 000,00	60 000,00	203 000,00	510 000,00	518 000,00
1.3.1.1	Program wsparcia prokreacji dla mieszkańców miasta Chojnice na lata 2017 - 2020 -	Urząd Miejski	2017	2020	681 490,00	225 000,00	0,00	0,00	0,00	0,00
1.3.1.2	Wspólny dla organizatorów i przewoźników system poboru opłat za przewozy w zbiorowym transporcie pasażerskim oraz system jednolitej informacji pasażerskiej -	Urząd Miejski	2019	2028	3 304 000,00	0,00	60 000,00	203 000,00	510 000,00	518 000,00
1.3.2	- wydatki majątkowe				40 457 107,00	22 762 067,00	7 300 000,00	4 000 000,00	2 012 873,00	0,00
1.3.2.1	Zagospodarowanie i adaptacja Fosy Miejskiej wraz z murami obronnymi na cele ścieżki kulturowej w mieście Chojnice -	Urząd Miejski	2015	2020	487 136,00	150 000,00	0,00	0,00	0,00	0,00
1.3.2.2	Budowa ul. Czereśniowej i Winogronowej wraz z infrastrukturą towarzyszącą -	Urząd Miejski	2018	2020	7 726 470,00	7 477 118,00	0,00	0,00	0,00	0,00
1.3.2.3	Projekt i budowa ul. Widokowej -	Urząd Miejski	2018	2020	63 119,00	53 000,00	0,00	0,00	0,00	0,00
1.3.2.4	Zadaszenie i zagospodarowanie terenu targowiska miejskiego przy ul. Młodzieżowej -	Urząd Miejski	2017	2020	5 591 260,00	5 539 582,00	0,00	0,00	0,00	0,00
1.3.2.5	Budowa Placów Zabaw -	Urząd Miejski	2019	2020	457 449,00	410 335,00	0,00	0,00	0,00	0,00
1.3.2.6	Przebudowa stadionu miejskiego przy ul. Mickiewicza -	Urząd Miejski	2017	2020	9 495 208,00	5 943 580,00	0,00	0,00	0,00	0,00
1.3.2.7	Przebudowa ul. Gdańskiej w Chojnicach - od ul. Tucholskiej do wiaduktów nad linią kolejową -	Urząd Miejski	2019	2023	10 559 959,00	539 952,00	4 000 000,00	4 000 000,00	2 012 873,00	0,00
1.3.2.8	Budowa ul. Krasickiego -	Urząd Miejski	2018	2020	880 610,00	850 000,00	0,00	0,00	0,00	0,00
1.3.2.9	Budowa placu utwardzonego wraz z przyłączem energetycznym - Plac Emsdetten -	Urząd Miejski	2019	2020	37 606,00	30 000,00	0,00	0,00	0,00	0,00
1.3.2.10	Budowa dróg na terenie działek "Metalowiec" -	Urząd Miejski	2017	2020	398 290,00	308 500,00	0,00	0,00	0,00	0,00
1.3.2.11	Projekt łącznicy drogowej od skrzyżowania ul. Rzepakowej z ul. Kościarską do ul. Gdańskiej -	Urząd Miejski	2020	2021	350 000,00	150 000,00	200 000,00	0,00	0,00	0,00
1.3.2.12	Projekt ul. Igielskiej i Igły -	Urząd Miejski	2020	2021	260 000,00	10 000,00	250 000,00	0,00	0,00	0,00
1.3.2.13	Projekt łącznicy drogowej od zbiegu ulic: Igielskiej, Derdowskiego, Ceynowy do ulicy Strzeleckiej -	Urząd Miejski	2020	2021	250 000,00	100 000,00	150 000,00	0,00	0,00	0,00
1.3.2.14	Budowa amfiteatru, mobilnej sceny, placu zabaw dla dzieci, toalety publicznej oraz budowa ciągu spacerowego na działkach nr 1326 i 1327/1 w Chojnicach -	Urząd Miejski	2020	2021	3 200 000,00	1 000 000,00	2 200 000,00	0,00	0,00	0,00
1.3.2.15	Przebudowa i modernizacja toalet oraz układu komunikacji wewnętrznej w Szkole Podstawowej Nr 1 -	Szkoła Podstawowa Nr 1	2020	2021	500 000,00	200 000,00	300 000,00	0,00	0,00	0,00
1.3.2.16	Projekt ul. Działkowej -	Urząd Miejski	2020	2021	50 000,00	0,00	50 000,00	0,00	0,00	0,00
1.3.2.17	Projekt przebudowy ul. Kadynała Stefana Wyszyńskiego w Chojnicach -	Urząd Miejski	2020	2021	150 000,00	0,00	150 000,00	0,00	0,00	0,00

L.p.	Limit 2025	Limit 2026	Limit 2027	Limit 2028	Limit zobowiązań
1.3.1	525 000,00	533 000,00	542 000,00	413 000,00	3 529 000,00
1.3.1.1	0,00	0,00	0,00	0,00	225 000,00
1.3.1.2	525 000,00	533 000,00	542 000,00	413 000,00	3 304 000,00
1.3.2	0,00	0,00	0,00	0,00	35 724 940,00
1.3.2.1	0,00	0,00	0,00	0,00	150 000,00
1.3.2.2	0,00	0,00	0,00	0,00	7 127 118,00
1.3.2.3	0,00	0,00	0,00	0,00	53 000,00
1.3.2.4	0,00	0,00	0,00	0,00	5 539 582,00
1.3.2.5	0,00	0,00	0,00	0,00	410 335,00
1.3.2.6	0,00	0,00	0,00	0,00	5 943 580,00
1.3.2.7	0,00	0,00	0,00	0,00	10 552 825,00
1.3.2.8	0,00	0,00	0,00	0,00	850 000,00
1.3.2.9	0,00	0,00	0,00	0,00	30 000,00
1.3.2.10	0,00	0,00	0,00	0,00	308 500,00
1.3.2.11	0,00	0,00	0,00	0,00	350 000,00
1.3.2.12	0,00	0,00	0,00	0,00	260 000,00
1.3.2.13	0,00	0,00	0,00	0,00	250 000,00
1.3.2.14	0,00	0,00	0,00	0,00	3 200 000,00
1.3.2.15	0,00	0,00	0,00	0,00	500 000,00
1.3.2.16	0,00	0,00	0,00	0,00	50 000,00
1.3.2.17	0,00	0,00	0,00	0,00	150 000,00

Uzasadnienie

Zmiana Wieloletniej Prognozy Finansowej na lata 2020 – 2036 wynika z poniższych przyczyn:

1. W załączniku nr 1:

- 1) Wprowadza się zmiany po stronie dochodów i wydatków oraz przychodów w związku ze zmianami w budżecie 2020 r.
- 2) Wprowadza się zmiany w latach następnych w związku z planowanymi przedsięwzięciami;

2. W załączniku nr 2:

- 1) Wprowadza się przedsięwzięcie pn. „**Projekt ul. Działkowej**”, które będzie realizowane w latach 2020-2021, oraz ustala się następujące limity:

a) łączne nakłady finansowe w kwocie	50.000,00 zł
b) Limit roku 2020 w kwocie	0,00 zł
c) Limit roku 2021 w kwocie	50.000,00 zł
d) Limit zobowiązań w kwocie	50.000,00 zł

- 2) Wprowadza się przedsięwzięcie pn. „**Projekt przebudowy ul. Kardynała Stefana Wyszyńskiego w Chojnicach**”, które będzie realizowane w latach 2020-2021, oraz ustala się następujące limity:

a) łączne nakłady finansowe w kwocie	150.000,00 zł
b) Limit roku 2020 w kwocie	0,00 zł
c) Limit roku 2021 w kwocie	150.000,00 zł
d) Limit zobowiązań w kwocie	150.000,00 zł

-projekt-

**UCHWAŁA NR XXIII/.../20
RADY MIEJSKIEJ W CHOJNICACH**

z dnia 21 grudnia 2020 r.

**w sprawie uchwalenia Miejskiego Programu Profilaktyki i Rozwiązywania Problemów
Alkoholowych i Przeciwdziałania Narkomanii na 2021r.**

Na podstawie art. 18 ust. 2 pkt 15 ustawy z dnia 8 marca 1990r. o samorządzie gminnym (t.j. Dz.U. z 2020r. poz. 713 i 1378), art. 4¹ ust. 2 ustawy z dnia 26 października 1982r. o wychowaniu w trzeźwości i przeciwdziałaniu alkoholizmowi (t.j. Dz.U. z 2019r. poz. 2277 i 1818) oraz art. 10 ust. 2 i 3 ustawy z dnia 29 lipca 2005r. o przeciwdziałaniu narkomanii (t.j. Dz.U. z 2020r. poz. 2050), uchwała się, co następuje:

§ 1. Przyjmuje się Miejski Program Profilaktyki i Rozwiązywania Problemów Alkoholowych i Przeciwdziałania Narkomanii na 2021 r., stanowiący załącznik do niniejszej uchwały.

§ 2. Wykonanie uchwały powierza się Burmistrzowi Miasta Chojnice.

§ 3. Uchwała wchodzi w życie z dniem podjęcia.

BURMISTRZ MIASTA
CHOJNICE
Stary Rynek 1
89-600 Chojnice

Przewodniczący
Rady Miejskiej

Antoni Szlanga

UZASADNIENIE

Zgodnie z ustawą z dnia 26 października 1982 r. o wychowaniu w trzeźwości i przeciwdziałaniu alkoholizmowi art. 4¹ ust. 2 realizacja zadań własnych gminy związanych z profilaktyką i rozwiązywaniem problemów alkoholowych oraz integracji społecznej osób uzależnionych od alkoholu jest prowadzona w postaci gminnego programu profilaktyki i rozwiązywania problemów alkoholowych, stanowiącego część strategii rozwiązywania problemów społecznych, uchwalanego corocznie przez radę gminy.

Opinia prawna

Projekt uchwały odpowiada przepisom prawa. Nie mam uwag.

RADCA PRAWNY
Magdalena Roglińska
mgr Magdalena Roglińska
BD-1393

**Miejski Program Profilaktyki
i Rozwiązywania Problemów Alkoholowych
i Przeciwdziałania Narkomanii na 2021r.**

POSTANOWIENIA OGÓLNE

Obowiązek prowadzenia przez gminę działań związanych z profilaktyką i rozwiązywaniem problemów alkoholowych został nałożony ustawą o wychowaniu w trzeźwości i przeciwdziałaniu alkoholizmowi. Natomiast podstawę do prowadzenia działań w zakresie przeciwdziałania narkomanii stanowią przepisy zawarte w ustawie o przeciwdziałaniu narkomanii.

Z uwagi na złożony charakter i przenikanie się problemów związanych z nadużywaniem alkoholu i zażywaniem narkotyków oraz innych substancji psychoaktywnych, oraz dążenie do jak najskuteczniejszej realizacji celów przeciwdziałania problemom narkomanii i alkoholowym Gmina Miejska Chojnice realizuje jeden program wynikający z obowiązku nałożonego na samorząd ustawą z dnia 26 października 1982 r. o wychowaniu w trzeźwości i przeciwdziałaniu alkoholizmowi (Dz.U. z 2016 t., poz. 487 z późn. zm.), i ustawą z dnia 29 lipca 2012 r. o przeciwdziałaniu narkomanii (Dz.U. z 2017 r., poz. 783 z późn. zm.) Działania ujęte w Miejskim Programie Profilaktyki i Rozwiązywania Problemów Alkoholowych oraz Przeciwdziałania Narkomanii na 2021 rok (zwanym dalej Programem) w dużej mierze stanowią kontynuację zadań realizowanych w latach poprzednich lub nie zrealizowanych całkowicie przez sytuację epidemiologiczną w kraju. Wynika to z faktu, iż rozwiązywanie oraz łagodzenie skutków nadużywania alkoholu i zażywania substancji psychoaktywnych wymaga długiego okresu realizacji dla swej skuteczności.

Niniejszy Program uwzględnia kierunki działań określone w Narodowym Programie Zdrowia na lata 2016 -2020.

Kreatorem programu jest dyrektor Ośrodka Profilaktyki Rodzinnej w Chojnicach, po uzyskaniu akceptacji Miejskiej Komisji Rozwiązywania Problemów Alkoholowych.

Realizatorem i koordynatorem programu jest Ośrodek Profilaktyki Rodzinnej w Chojnicach. (art.4¹ ust.2 ustawy o wychowaniu w trzeźwości i przeciwdziałaniu alkoholizmowi).

Ustawa o wychowaniu w trzeźwości i przeciwdziałaniu alkoholizmowi wskazuje źródła pozyskiwania środków finansowych na realizację tych zadań. Są nimi opłaty za korzystanie z zezwoleń na sprzedaż napojów alkoholowych, które mogą być wykorzystane jedynie na realizację zadań z zakresu profilaktyki i rozwiązywania problemów alkoholowych ujętych w gminnym programie (art.18² ustawy o wychowaniu w trzeźwości i przeciwdziałaniu alkoholizmowi).

Sposób realizacji działań profilaktycznych w związku z sytuacją epidemiczną w Polsce.

W dniu 09 kwietnia 2020r. Państwowa Agencja Rozwiązywania Problemów Alkoholowych wydała stanowisko w sprawie realizacji zadań w zakresie profilaktyki i rozwiązywania problemów alkoholowych. Stosując się do wskazówek PARPA oraz mając na uwadze, że pandemia zwiększa zapotrzebowanie na pomoc dla członków rodzin z problemem alkoholowym i problemem przemocy Ośrodek Profilaktyki Rodzinnej w Chojnicach utrzymuje funkcjonowanie świetlicy dla dzieci 3-5 letnich przy zachowaniu odpowiedniego reżimu sanitarnego (działalność świetlicy zawieszona zostanie w przypadku zamknięcia przedszkoli), natomiast grupy socjoterapeutyczne oraz Grupy Rozwoju Rodzica realizowane są online (ośrodek wyposażony został w tablet umożliwiający pracownikom prace z ludźmi bez bezpośredniego kontaktu). Pracownicy Ośrodka oraz osoby pełniące dyżury w punkcie konsultacyjnym umożliwiają osobom zwracającym się po pomoc kontakt bezpośredni przy zachowaniu odpowiedniego reżimu sanitarnego (sale wyposażone są w pleksi, zakupiono maseczki jednorazowe, płyn dezynfekujący, a rozmowy odbywają się w salach umożliwiających 2m. odstęp), kontakt telefoniczny, przez komunikatory internetowe lub online. Praca Miejskiej Komisji Rozwiązywania Problemów Alkoholowych, jako organu realizującego zadania niezbędne do zapewnienia pomocy obywatelom, odbywa się w formie bezpośredniej z zachowaniem odpowiedniego reżimu sanitarnego.

Praca Ośrodka Profilaktyki Rodzinnej przestrzega i realizuje rozporządzenia Rady Ministrów w sprawie ustanowienia określonych ograniczeń, nakazów i zakazów w związku z wystąpieniem stanu epidemii. Jednak mimo obecnej sytuacji Ośrodek, jako realizator Miejskiego Programu Profilaktyki i Rozwiązywania Problemów Alkoholowych oraz Przeciwdziałania Narkomanii nie traci z pola widzenia problemów alkoholowych zdając sobie sprawę, że stan epidemii powoduje przedłużający się stres i lęk, ogranicza kontakty społeczne co może sprzyjać wzrostowi spożycia alkoholu, eksperymentowania z używkami oraz nasilać problem przemocy.

Przegląd zasobów umożliwiających prowadzenie działalności związanej z profilaktyką i rozwiązywaniem problemów alkoholowych:

- 1) Ośrodek Profilaktyki Rodzinnej w Chojnicach realizujący zadania związane z profesjonalnym świadczeniem pomocy osobom z problemem uzależnień od alkoholu i innych substancji psychoaktywnych, młodzieży eksperymentującej i narażonej na uzależnienia, osobom współuzależnionym od alkoholu i innych substancji psychoaktywnych, osobom podlegającym wykluczeniu społecznemu, osobom dotkniętym przemocą w rodzinie, dzieciom z rodzin dysfunkcyjnych oraz rodzicom borykającym się z problemami wychowawczymi dzieci.
- 2) Komisja Rozwiązywania Problemów Alkoholowych, której członkowie przeszkoleni są w zakresie problematyki uzależnień i przeciwdziałania przemocy.
- 3) Hostel dla Ofiar Przemocy Domowej w Chojnicach.
- 4) Powiatowa Komenda Policji w Chojnicach, z którą współdziałamy w ramach procedury przeciwdziałania przemocy pt. „Niebieska karta”.
- 5) Dwie poradnie leczenia uzależnień:
 - Poradnia Leczenia Uzależnień „OPUS” ul. Gdańska 15B w Chojnicach
 - Centrum Terapii Uzależnień „PROMEDICA” ul. Kościarska w Chojnicach.
- 6) Miejski Ośrodek Pomocy Społecznej, z którym współpracujemy w ramach procedury przeciwdziałania przemocy pt. „Niebieska karta”.
- 7) Zespół Kuratorskiej Służby Sądowej Sądu Rejonowego w Chojnicach, który ma swojego przedstawiciela w MKRPA i z którym współpracujemy w ramach nadzoru nad przebiegiem leczenia osoby zobowiązanej do leczenia odwykowego przez Sąd.
- 8) Szkoły Podstawowe, które współpracują z Ośrodkiem Profilaktyki Rodzinnej w ramach rozwiązywania problemów uczniów i ich rodziców, a także realizują szkolne programy profilaktyczne oraz prowadzą świetlice popołudniowe.

HARMONOGRAM REALIZACJI ZADAŃ MIEJSKIEGO PROGRAMU PROFILAKTYKI I ROZWIĄZYWANIA PROBLEMÓW ALKOHOLOWYCH W 2021r.

I. Zwiększanie dostępności pomocy terapeutycznej i rehabilitacyjnej dla osób uzależnionych od alkoholu - planowany koszt zadania 110 000 zł.

1. Zwiększenie dostępności pomocy terapeutycznej dla osób z problemami uzależnień od alkoholu i innych środków uzależniających polegające na prowadzeniu bezpośrednio lub telefonicznie porad, konsultacji i rozmów motywujących do podjęcia terapii w Ośrodku Profilaktyki Rodzinnej.

WYKONAWCY:

- Ośrodek Profilaktyki Rodzinnej
- Specjalista terapii uzależnień (umowa-zlecenie, rachunek)

TERMIN REALIZACJI: Praca ciągła

2. Dalsze wspieranie działalności środowisk samopomocowych dla osób uzależnionych i środowisk wzajemnej pomocy
 - bezpłatne udostępnianie pomieszczeń Ośrodka
 - wsparcie merytoryczne

WYKONAWCY:

– Ośrodek Profilaktyki Rodzinnej

TERMIN REALIZACJI: Praca ciągła

3. Miejska Komisja Rozwiązywania Problemów Alkoholowych – motywowanie do podjęcia leczenia, inicjowanie zadań z zakresu profilaktyki i terapii uzależnień oraz współuzależnień, prowadzenie postępowania przygotowawczego w sprawach o nałożenie obowiązku leczenia odwykowego osób uzależnionych od alkoholu.

Udział członków MKRPA w pracach Miejskiego Zespołu Interdyscyplinarnego do Spraw Przeciwdziałania Przemocy w Rodzinie działającego przy Miejskim Ośrodku Pomocy Społecznej.

WYKONAWCY:

– Miejska Komisja Rozwiązywania Problemów Alkoholowych

TERMIN REALIZACJI: Praca ciągła

4. Pokrywanie kosztów pracy biegłych sądowych wydających opinię w przedmiocie uzależnienia od alkoholu i wskazania rodzaju zakładu leczniczego osób skierowanych przez MKRPA.

WYKONAWCY:

– Miejska Komisja Rozwiązywania Problemów Alkoholowych

– biegli sądowi

TERMIN REALIZACJI: Praca ciągła

5. Pokrycie opłaty sądowej za skierowanie wniosku o zobowiązanie do poddania się leczeniu w stacjonarnym lub niestacjonarnym zakładzie lecznictwa odwykowego.

WYKONAWCY:

– Ośrodek Profilaktyki Rodzinnej

– Miejska Komisja Rozwiązywania Problemów Alkoholowych

TERMIN REALIZACJI: Praca ciągła

II. Udzielanie rodzinom, w których występują problemy uzależnień, pomocy psychospołecznej i prawnej, a w szczególności ochrony przed przemocą w rodzinie - planowany koszt zadania 981 915 zł.

1. Utrzymanie i pokrycie kosztów działalności Ośrodka Profilaktyki Rodzinnej
 - bieżące utrzymanie (m.in. protokoły kontroli budynku) i wyposażenie Ośrodka, drobne remonty
 - opłacenie lokalnych podatków
 - wynagrodzenia osobowe dyrektora Ośrodka, księgowego, pracowników
 - odpis na Zakładowy Fundusz Świadczeń Socjalnych
 - prace porządkowe – umowa zlecenie
 - remont dachu Ośrodka Profilaktyki Rodzinnej

Udział dyrektora Ośrodka Profilaktyki Rodzinnej, w ramach obowiązków służbowych, w pracach Miejskiego Zespołu Interdyscyplinarnego do Spraw Przeciwdziałania Przemocy w Rodzinie działającego przy Miejskim Ośrodku Pomocy Społecznej oraz w pracach Miejskiej Komisji Rozwiązywania Problemów Alkoholowych.

WYKONAWCY:

– Ośrodek Profilaktyki Rodzinnej

TERMIN REALIZACJI: Praca ciągła

2. Utrzymanie i pokrycie kosztów działającego w strukturach Ośrodka Profilaktyki Rodzinnej Hostel dla Ofiar Przemocy Domowej na zasadzie ośrodka wsparcia, umożliwiającego schronienie przed sprawcą przemocy oraz ośrodka wsparcia o funkcji readaptacyjnej dla osób uzależnionych po zakończonej terapii.
 - pokrycie kosztów utrzymania Hostel – czynsz i opłaty
 - wynagrodzenia osobowe pracownika
 - odpis na Zakładowy Fundusz Świadczeń Socjalnych

- wyposażenie Hostelu w niezbędne do działania sprzęty i materiały
- finansowanie remontów, drobnych napraw

WYKONAWCY:

- Ośrodek Profilaktyki Rodzinnej

TERMIN REALIZACJI: Praca ciągła

3. Kontynuacja działalności Punktu Konsultacyjnego ds. uzależnień i przemocy w rodzinie, udzielającego pomocy psychospołecznej, prawnej i terapeutycznej dla członków rodzin, w których występuje problem uzależnień lub rodzin dotkniętych przemocą oraz osób stosujących przemoc poprzez dyżury specjalistów w zakresie przeciwdziałania uzależnieniom i przemocy w rodzinie:

- psycholog
- prawnik
- pedagog - socjoterapeuta
- psychoterapeuta

a) prowadzenie grupowych form pomocy w formie bezpośredniej lub online,

b) udzielanie indywidualnych konsultacji, porad i wsparcia w formie bezpośredniej, telefonicznej lub online

c) organizowanie spotkań służących opracowaniu planu pomocy konkretnej osobie lub rodzinie w formie bezpośredniej lub online,

d) udzielanie konsultacji przedstawicielom różnych służb zaangażowanych w pomoc osobie lub rodzinie w sprawach ich podopiecznych.

WYKONAWCY: specjaliści (umowy zlecenia, rachunki)

TERMIN REALIZACJI: praca ciągła

4. Działalność Ośrodka Profilaktyki Rodzinnej w zakresie specjalistycznej pomocy dzieciom i młodzieży oraz osobom z rodzin alkoholowych, a także rodzin doświadczających przemocy na zasadzie świetlicy środowiskowej w formie bezpośredniej lub online:

- Zajęcia opiekuńczo-wychowawcze dla dzieci w wieku przedszkolnym,

- Grupa Rozwoju Rodzica dla rodziców dzieci uczestniczący do świetlicy dla 3-4 latków,

- Warsztaty rozwoju umiejętności społecznych dzieci.

- Warsztaty rozwijające kompetencje społeczne dla uczniów klas I-VI

- Warsztaty rozwoju umiejętności społecznych dla młodzieży – klasa VII-VIII

- Grupa Rozwoju Rodzica

- Grupa Rozwoju Osobistego dla Dorosłych Dzieci Alkoholików

- Trening kompetencji wychowawczych dla rodziców

WYKONAWCY:

- Ośrodek Profilaktyki Rodzinnej

- Miejska Komisja Rozwiązywania Problemów Alkoholowych

- specjaliści (umowy zlecenia)

TERMIN REALIZACJI: Praca ciągła

5. Wspieranie działalności świetlic popołudniowych dla dzieci z rodzin z problemem alkoholowych i rodzin niewydolnych wychowawczo poprzez dożywianie dzieci uczestniczących w zajęciach, wsparcie finansowe zakupu materiałów papierniczych, słowników, gier planszowych, biletów do kina oraz dofinansowanie organizacji ferii zimowych.

WYKONAWCY:

- Ośrodek Profilaktyki Rodzinnej

- Miejska Komisja Rozwiązywania Problemów Alkoholowych

- Pedagodzy

TERMIN REALIZACJI: Praca ciągła

6. Dofinansowanie zorganizowanych form wypoczynku letniego z zastosowaniem programu profilaktycznego - terapeutycznego i psychoedukacyjnego dla dzieci i młodzieży z rodzin alkoholowych oraz rodzin, w których występuje przemoc.

WYKONAWCY:

- Ośrodek Profilaktyki Rodzinnej
- Miejska Komisja Rozwiązywania Problemów Alkoholowych
- Organizacje pozarządowe

TERMIN REALIZACJI: I-II, VI-VIII 2021

III. Prowadzenie profilaktycznej działalności informacyjnej i edukacyjnej w zakresie rozwiązywania problemów alkoholowych i przeciwdziałania narkomanii, w szczególności dla dzieci i młodzieży, w tym prowadzenie pozalekcyjnych zajęć sportowych, a także działań na rzecz dożywiania dzieci uczestniczących w pozalekcyjnych programach opiekuńczo-wychowawczych i socjoterapeutycznych - planowany koszt zadania 18 000 zł.

1. Propagowanie pozytywnych wzorów zachowań i zdrowego stylu życia poprzez wspieranie organizacyjne i finansowe imprez bezalkoholowych, skierowanych do osób i rodzin korzystających w pomocy Ośrodka –dyskoteki, zabawy, imprezy sportowo-rekreacyjne, aktywny wypoczynek, debaty, konkursy, koncerty, festyny, itp.

WYKONAWCY:

- Ośrodek Profilaktyki Rodzinnej
- Miejska Komisja Rozwiązywania Problemów Alkoholowych
- Pozarządowe organizacje

TERMIN REALIZACJI: praca ciągła

2. Działalność profilaktyczna, informacyjna i edukacyjna skierowana bezpośrednio do dzieci, młodzieży i rodziców, prowadzona na terenie szkół; dotycząca problemów uzależnień, przemocy oraz działalności Ośrodka.

WYKONAWCY:

- Ośrodek Profilaktyki Rodzinnej
- Chojnickie szkoły
- Zaproszeni specjaliści

TERMIN REALIZACJI: praca ciągła

3. Działalność profilaktyczna skierowana bezpośrednio do dzieci i rodziców prowadzona na terenie szkół w formie zajęć profilaktyczno-wychowawczych z elementami programu „Spójrz Inaczej”

WYKONAWCY:

- Ośrodek Profilaktyki Rodzinnej
- Chojnickie szkoły
- Zaproszeni specjaliści

TERMIN REALIZACJI: praca ciągła

4. Organizacja i współfinansowanie imprezy promującej zdrowy styl życia, wolny od wszelkich niebezpiecznych dla zdrowia i życia uzależnień, PIKNIK RODZINNY.

WYKONAWCY:

- Ośrodek Profilaktyki Rodzinnej
- zaproszeni artyści i zespoły
- lokalne media
- instytucje, stowarzyszenia, organizacje pozarządowe i osoby fizyczne realizujące zadania związane z profilaktyką i rozwiązywaniem problemów uzależnień, proponujące alternatywny sposób spędzania czasu wolnego

TERMIN REALIZACJI: V-VI 2021

5. Kontynuacja działalności młodzieżowych sekcji sportowych przy Ośrodku Profilaktyki Rodzinnej, skierowanych do dzieci i młodzieży z Chojnic objętych programami profilaktycznymi

WYKONAWCY:

- Ośrodek Profilaktyki Rodzinnej

- pozarządowe organizacje sportowe
 - certyfikowani instruktorzy
- TERMIN REALIZACJI: Praca ciągła
6. Współorganizacja kampanii i przedsięwzięć sportowych skierowanych zarówno do dzieci, jak i dorosłych mających na celu promowanie alternatywnych sposobów spędzania czasu wolnego, a także przeciwdziałanie uzależnieniom, np. abstynenckie biegi piątkowe, abstynencki bieg noworoczny, itp.
- WYKONAWCY:
- Ośrodek Profilaktyki Rodzinnej
 - Pozarządowe organizacje sportowe
 - certyfikowani instruktorzy
- TERMIN REALIZACJI: Praca ciągła
7. Zorganizowanie cyklu spotkań dla rodziców, pedagogów, wychowawców podnoszących kompetencje wychowawcze oraz wiedzę z zakresu uzależnień.
- WYKONAWCY:
- Ośrodek Profilaktyki Rodzinnej
 - Certyfikowani specjaliści
- TERMIN REALIZACJI: Praca ciągła
8. Kontynuacja dofinansowywania pozalekcyjnych zajęć sportowych w „Parku Wodnym” w Chojnicach dla dzieci uczestniczących w zajęciach w świetlicach popołudniowych.
- WYKONAWCY:
- Ośrodek Profilaktyki Rodzinnej
 - Miejska Komisja Rozwiązywania Problemów Alkoholowych
 - Chojnickie szkoły
 - „Park Wodny”
- TERMIN REALIZACJI: Rok szkolny
9. Zakup i rozpowszechnianie materiałów informacyjno-edukacyjnych dotyczących problematyki uzależnień i przemocy w rodzinie.
- WYKONAWCY: Ośrodek Profilaktyki Rodzinnej
- SPOSÓB REALIZACJI: roczna prenumerata materiałów informacyjno-edukacyjnych, czasopism, biuletynów, itp.
- TERMIN REALIZACJI: Praca ciągła
10. Promowanie działalności Ośrodka Profilaktyki Rodzinnej na stronach internetowych.
- WYKONAWCY: Ośrodek Profilaktyki Rodzinnej
- TERMIN REALIZACJI: Praca ciągła

IV. Wspomaganie działalności instytucji, stowarzyszeń i osób fizycznych, służącej rozwiązywaniu problemów uzależnień - planowany koszt zadania 20 000 zł.

1. Nieodpłatne udostępnianie pomieszczeń Ośrodka w celu realizacji zadań z zakresu rozwiązywania problemów uzależnień i pomocy rodzinom, w których występuje problem uzależnień lub przemocy.
- udostępnienie pomieszczeń
 - wsparcie merytoryczne
- WYKONAWCY:
- Ośrodek Profilaktyki Rodzinnej
 - Instytucje, stowarzyszenia, osoby fizyczne
- TERMIN REALIZACJI: Praca ciągła
2. Prowadzenie szkoleń podnoszących kwalifikacje zawodowe osób realizujących zadania profilaktyczne obejmujące problematykę uzależnień oraz przeciwdziałania przemocy w rodzinie oraz pokrycie kosztów udziału i dojazdu w związku ze szkoleniami:
- a) szkolenia członków Miejskiej Komisji Rozwiązywania Problemów Alkoholowych w zakresie problematyki uzależnień i przemocy w celu zapoznania się ze zmianami

- legislacyjnymi w Ustawie o wychowaniu w trzeźwości i przeciwdziałaniu alkoholizmowi oraz doskonalenia własnej pracy
- b) dofinansowywanie szkoleń pracowników placówek miejskich w zakresie podnoszenia kompetencji zawodowych i umiejętności pracy z rodzinami uzależnionymi oraz szkoleń z zakresu przeciwdziałania przemocy w rodzinie i pracy z ofiarami i sprawcami przemocy w rodzinie
- pracowników szkół
 - pracowników socjalnych
 - kuratorów sądowych
 - policjantów
 - innych grup społecznych realizujących zadania związane z profilaktyką i rozwiązywaniem problemów uzależnień
- c) organizowanie i udział w sympozjach, seminariach, konferencjach poświęconych tematyce przeciwdziałania uzależnieniom oraz przemocy w rodzinie, tj. promowanie działań gminy na forum regionalnym, krajowym i międzynarodowym

WYKONAWCY:

- Ośrodek Profilaktyki Rodzinnej
- Certyfikowani specjaliści
- Placówki i stowarzyszenia szkolące

TERMIN REALIZACJI: Praca ciągła

V. Podejmowanie interwencji w związku z naruszeniem przepisów określonych w art. 13[1] i 15 ustawy o wychowaniu w trzeźwości i przeciwdziałaniu alkoholizmowi oraz występowanie przed sądem w charakterze oskarżyciela publicznego – planowany koszt zadania 22 000 zł.

1. Kontrole Miejskiej Komisji Rozwiązywania Problemów Alkoholowych punktów sprzedaży i lokali gastronomicznych z zakresie przestrzegania ustawy o wychowaniu w trzeźwości i przeciwdziałania alkoholizmowi.

WYKONAWCY:

- Ośrodek Profilaktyki Rodzinnej
- Miejska Komisja Rozwiązywania Problemów Alkoholowych
- Komenda Powiatowa Policji
- Straż Miejska

TERMIN REALIZACJI: Praca ciągła

Zasady wynagradzania członków Miejskiej Komisji Rozwiązywania Problemów Alkoholowych.

1. Członkowie komisji otrzymują rekompensatę finansową za udział w posiedzeniu Komisji i podkomisji, zgodnie z uchwałą Rady Miejskiej w Chojnicach w wysokości 5-krotnej diety jak za podróże służbowe krajowe.
2. Członkom komisji przysługuje zwrot kosztów podróży służbowych zgodnie z powszechnie obowiązującymi przepisami szczególnymi regulującymi warunki ustalania i zasady zwrotu kosztów podróży służbowych.
3. Członkowie komisji otrzymują rekompensatę finansową wypłacaną do 10-go dnia następnego miesiąca.

UCHWAŁA NR 1.2020
MIEJSKIEJ KOMISJI ROZWIĄZYWANIA
PROBLEMÓW ALKOHOLOWYCH
W CHOJNICACH

W dniu 10 listopada 2020 r. Miejska Komisja Rozwiązywania Problemów Alkoholowych w Chojnicach **pozytywnie opiniuje** Miejski Program Profilaktyki i Rozwiązywania Problemów Alkoholowych i Przeciwdziałania Narkomanii na 2021r .

Przewodniczący:

Adam Kopczyński

Przewodniczący
MKRPA w Chojnicach

Adam Kopczyński

Członkowie:

1/Maria Błoniarz – Górna.....

Maria Błoniarz - Górna

2/ Lucyna Juda.....

Lucyna Juda

3/ Andrzej Mielke.....

Andrzej Mielke

4/ Adam Smagorzewski

Adam Smagorzewski

5/ Joanna Błaszowska

Joanna Błaszowska

6/Wojciechowski.....

Wojciechowski

Projekt

**UCHWAŁA NR XXIII/.../20
RADY MIEJSKIEJ W CHOJNICACH
z dnia 21 grudnia 2020 r.**

w sprawie nadania statutu instytucji kultury działającej pod nazwą „Chojnickie Centrum Kultury”.

Na podstawie art. 18 ust. 2 pkt 15 i art. 40 ust. 2 pkt 2 ustawy z dnia 8 marca 1990 r. o samorządzie gminnym (t.j. Dz.U. z 2020r. poz. 713 i 1378), art. 9, 11 i 13 ustawy z dnia 25 października 1991 r. o organizowaniu i prowadzeniu działalności kulturalnej (t.j. Dz.U. z 2020r. poz. 194), art. 4 ust. 1 w związku z art. 13 pkt 2 ustawy z dnia 20 lipca 2000 r. o ogłaszaniu aktów normatywnych i niektórych innych aktów prawnych (t.j. Dz.U. z 2019r. poz. 1461), uchwała się, co następuje:

§ 1. Nadaje się statut instytucji kultury działającej pod nazwą „Chojnickie Centrum Kultury”, stanowiący załącznik do niniejszej uchwały.

§ 2. Wykonanie uchwały powierza się Burmistrzowi Miasta Chojnice.

§ 3. 1. W Uchwale Nr XX/277/2000 Rady Miejskiej w Chojnicach z dnia 28 sierpnia 2000r., § 4 ust. 1 otrzymuje brzmienie: „1. Statut samorządowej instytucji kultury działającej pod nazwą Chojnickie Centrum Kultury określa odrębna uchwała.”.

2. W Uchwale Nr VI/71/15 Rady Miejskiej w Chojnicach z dnia 20 maja 2015 r., w § 2 uchyla się pkt 2.

§ 4. Uchwała wchodzi w życie po upływie 14 dni od dnia jej ogłoszenia w Dzienniku Urzędowym Województwa Pomorskiego.

BURMISTRZ MIASTA
CHOJNICE
Stary Rynek 1
89-600 Chojnice

Przewodniczący
Rady Miejskiej

Antoni Szlanga

Statut Chojnickiego Centrum Kultury

Rozdział 1. Przepisy ogólne

§ 1. 1. Chojnickie Centrum Kultury, zwane dalej ChCK, jest samorządową instytucją kultury.

2. ChCK działa na podstawie:

- 1) ustawy z dnia 25 października 1991 r. o organizowaniu i prowadzeniu działalności kulturalnej;
- 2) ustawy z dnia 27 sierpnia 2009 r. o finansach publicznych (t.j. Dz.U. z 2019r. poz. 869 ze zm.);
- 3) niniejszego statutu.

§ 2. 1. ChCK jest samorządową instytucją kultury, wpisaną do rejestru samorządowych instytucji kultury gminy miejskiej Chojnice, posiada osobowość prawną.

2. Organizatorem ChCK jest Gmina Miejska Chojnice.

§ 3. 1. Siedzibą ChCK jest miasto Chojnice.

2. Terenem działania ChCK jest miasto Chojnice, jednakże w celu realizacji zadań statutowych może również działać na obszarze Rzeczypospolitej Polskiej oraz poza jej granicami.

Rozdział 2. Cel i przedmiot działania

§ 4. Przedmiot działania ChCK stanowią:

- 1) edukacja kulturalna i wychowanie przez sztukę;
- 2) rozpoznawanie, rozbudzanie i zaspokajanie potrzeb oraz zainteresowań kulturalnych;
- 3) tworzenie i udostępnianie dóbr kultury;
- 4) tworzenie warunków do rozwoju amatorskiego ruchu artystycznego i folklorystycznego oraz zainteresowania wiedzą i sztuką;
- 5) tworzenie warunków do rozwoju przemysłów kreatywnych i przemysłów kultury;
- 6) popularyzacja społecznego ruchu kulturalnego;
- 7) informowanie o wydarzeniach kulturalnych oraz społeczno-gospodarczych;
- 8) promowanie miasta Chojnice.

§ 5. Działalność kulturalną ChCK może prowadzić między innymi w następujących formach:

- 1) Szeroko pojętej edukacji kulturalnej;
- 2) Zespołów artystycznych, sekcji i kół zainteresowań;
- 3) Zajęć, warsztatów i pracowni artystycznych dla dzieci, młodzieży i dorosłych;
- 4) Wydarzeń artystycznych, przeglądów, festiwali i konkursów z różnych dziedzin sztuki;
- 5) Impresariatu artystycznego;
- 6) Imprez rozrywkowych;
- 7) Galerii;
- 8) Muzeum;
- 9) Audycji audio-wizualnych;

- 10) Kina;
- 11) Teatru;
- 12) działalności wydawniczej.

§ 6. 1. ChCK może prowadzić dodatkową działalność gospodarczą według zasad określonych w obowiązujących przepisach, o ile działalność ta nie spowoduje ograniczenia realizacji zadań podstawowych ChCK.

2. Działalność określona w ust. 1 może być prowadzona w zakresie:

- 1) reklamy i promocji;
- 2) usług, w tym usług poligraficznych, fonograficznych, fotograficznych, filmowych, plastycznych;
- 3) handlu, w tym sprzedaży dzieł sztuki i artykułów użytku kulturalnego;
- 4) najmu pomieszczeń i sprzętu;
- 5) odpłatnej działalności wydawniczej i sprzedaży publikacji;
- 6) odpłatnego organizowania wydarzeń kulturalnych, imprez rozrywkowych, konferencji naukowych i edukacyjnych.

3. Środki uzyskane z prowadzonej działalności dodatkowej mogą być wykorzystywane wyłącznie na realizację zadań podstawowych.

Rozdział 3. Organizacja

§ 7. 1. ChCK jest pracodawcą w rozumieniu przepisów prawa pracy.

2. Wobec pracowników ChCK czynności w sprawach z zakresu prawa pracy dokonuje Dyrektor.

3. Dyrektor ustala szczegółowy zakres czynności pracowników i tryb załatwiania powierzonych im spraw.

4. ChCK zarządza Dyrektor.

5. Dyrektor kieruje działalnością ChCK i reprezentuje go na zewnątrz.

6. Dyrektora ChCK powołuje i odwołuje Burmistrz Miasta Chojnice w trybie określonym przepisami obowiązującego prawa w tym ustawy z dnia 25 października 1991 roku o organizowaniu i prowadzeniu działalności kulturalnej.

7. W trybie określonym ustawą z dnia 25 października 1991 r. o organizowaniu i prowadzeniu działalności kulturalnej, zwanej dalej „ustawą”, Dyrektora powołuje i odwołuje Burmistrz Miasta Chojnice albo powierza zarządzanie ChCK osobie fizycznej lub prawnej na podstawie umowy o zarządzaniu (kontrakt menedżerski). Burmistrz Miasta wykonuje wobec Dyrektora czynności z zakresu prawa pracy oraz jest jego zwierzchnikiem służbowym.

8. Dyrektor zarządza ChCK przy pomocy Zastępcy Dyrektora ds. Organizacyjnych, Zastępcy Dyrektora ds. Artystycznych i Głównego Księgowego.

9. Zastępcę lub Zastępców dyrektora powołuje i odwołuje dyrektor w uzgodnieniu z Burmistrzem Miasta Chojnice.

10. Do dokonywania czynności prawnych w imieniu ChCK upoważniony jest jednoosobowo Dyrektor oraz pełnomocnicy działający w granicach umocowania, w tym Zastępca Dyrektora i Główny Księgowy. Udzielenie i odwołanie pełnomocnictwa wymaga formy pisemnej pod rygorem nieważności.

§ 8. 1. Funkcje doradcze i opiniodawcze wobec Dyrektora ChCK pełni Rada Programowa powołana przez Burmistrza Miasta Chojnice.

2. Do podstawowych zadań Rady Programowej w zakresie sprawowanej funkcji doradczo-opiniodawczej względem Dyrektora ChCK należy:

- 1) opiniowanie projektu Programu działania ChCK na kolejny rok kalendarzowy z prawem składania wniosków;

- 2) obserwacja uczestnictwa różnych środowisk mieszkańców w życiu kulturalnym Miasta, a zwłaszcza korzystania przez nie z działalności ChCK - z prawem składania wniosków i opinii;
- 3) ocena wykonania Programu działania ChCK w minionym roku kalendarzowym. Ocenę tę Rada Programowa przedstawia Radzie Miejskiej w Chojnicach po informacji Dyrektora ChCK, o jakiej mowa w § 9 ust. 3 Statutu.

§ 9. 1. ChCK gospodaruje samodzielnie przydzieloną i nabytą częścią mienia oraz prowadzi samodzielną gospodarkę w ramach posiadanych środków, kierując się zasadami efektywności ich wykorzystania.

2. Podstawą gospodarki finansowej ChCK jest plan finansowy ustalony przez Dyrektora, z zachowaniem wysokości dotacji organizatora, sporządzony zgodnie z przepisami określonymi w ustawie o organizowaniu i prowadzeniu działalności kulturalnej.

3. Dyrektor ChCK składa Radzie Miejskiej w Chojnicach sprawozdania z wykonania zadań w zakresie merytorycznym i finansowym.

Rozdział 4. Źródła finansowania

§ 10. 1. Rada Miejska w Chojnicach - reprezentująca Organizatora - zapewnia co roku w budżecie Miasta dotację niezbędną do realizacji podstawowych celów statutowych ChCK, których koszty - w tym wynagrodzenia dla pracowników, wraz ze składką na ubezpieczenia społeczne i inne wydatki z tytułu zatrudniania pracowników - obciążają koszty działalności podstawowej.

2. Podstawą gospodarki finansowej ChCK jest roczny finansowy plan działalności zatwierdzany przez Dyrektora ChCK, kumulujący środki finansowe.

3. Wysokość dotacji na wykonanie przez ChCK zleconych przez Miasto zadań ustalona jest w budżecie Miasta Chojnice.

4. ChCK - jako samorządowa instytucja kultury - realizuje uzgodniony corocznie z Burmistrzem Miasta Chojnice roczny finansowy plan działalności prowadząc samodzielną gospodarkę finansową, w ramach posiadanych środków - w tym przekazanych przez Organizatora, kierując się zasadami efektywności ich wykorzystania.

5. Środki, w tym finansowe, przekazane przez Organizatora służą realizacji podstawowych celów statutowych.

§ 11. 1. Środki, o których mowa w § 10 zwiększa się o pozyskane przez Organizatora dotacje na realizację zadań podstawowych, ujętych w programie działania ChCK.

2. Poza źródłami określonymi w § 10 ChCK może także pozyskiwać inne przychody - m.in. jako wpływy z prowadzonej działalności, w tym z najmu i dzierżawy składników majątkowych, środki otrzymane od osób fizycznych i prawnych (darowizny, spadki i zapisy).

§ 12. Wysokość cen i opłat za korzystanie z usług kulturalnych ChCK oraz za korzystanie z obiektów i urządzeń ChCK ustala Burmistrz Miasta Chojnice na wniosek Dyrektora ChCK

Rozdział 5. Postanowienia końcowe

§ 13. Zmiany statutu mogą być dokonane w trybie właściwym dla jego nadania.

Uzasadnienie

Zgodnie z treścią art.9 w zw. z art. 10 ust. 1 i art. 11 oraz 13 ustawy z dnia 25 października 1991 r. o organizowaniu i prowadzeniu działalności kulturalnej (t.j. Dz.U. z 2020r. poz. 194) do obowiązków gminy należy prowadzenie w ramach obowiązkowych zadań własnych działalności kulturalnej, będącej podstawowym celem statutowym tworzonej w tym celu jednostki. Zgodnie z wskazanymi uregulowaniami prawnymi uprawnieniem Rady Miejskiej, jako organizatora działalności kulturalnej o którym mowa w art. 10 cyt. Ustawy, jest nadanie statutu instytucji kultury, w którym określa się nazwę, teren działania i siedzibę instytucji kultury, zakres działalności, organy zarządzające i doradcze oraz sposób ich powoływania, określenie źródeł finansowania, zasady dokonywania zmian statutowych, postanowienia dotyczące prowadzenia działalności innej niż kulturalna, jeżeli instytucja zamierza działalność taką prowadzić.

Wobec faktu, iż Chojnickie Centrum Kultury rozszerza działalności o m.in. działalność w zakresie prowadzenie muzeów, galerii sztuki jak i przejęcia pełnej odpowiedzialności w zakresie animacji i realizacji potrzeb kulturalnych mieszkańców Chojnic niezbędnym jest nadanie nowego statutu kształtującego podstawy działalności jednostki i zakresu jej działania.

Opinia prawna

Projekt uchwały opiniuję pozytywnie.

mgr Robert Majewski

Projekt

**UCHWAŁA NR XXIII/.../20
RADY MIEJSKIEJ W CHOJNICACH
z dnia 21 grudnia 2020 r.**

**w sprawie miejscowego planu zagospodarowania przestrzennego terenu przy ulicy Willowej
w Chojnicach.**

Na podstawie art. 18 ust. 2 pkt 5 ustawy z dnia 8 marca 1990 r. o samorządzie gminnym (t.j. Dz.U. z 2020r. poz. 713 i 1378) oraz art. 20 ust. 1 ustawy z dnia 27 marca 2003 r. o planowaniu i zagospodarowaniu przestrzennym (t.j. Dz.U. z 2020r. poz. 293, 471, 782, 1086 i 1378), Uchwały Nr V/69/19 Rady Miejskiej w Chojnicach z dnia 25 marca 2019 r., w sprawie przystąpienia do sporządzenia miejscowego planu zagospodarowania przestrzennego terenu przy ulicy Willowej w Chojnicach, po stwierdzeniu, że plan nie narusza ustaleń studium uwarunkowań i kierunków zagospodarowania przestrzennego miasta Chojnice uchwalonego Uchwałą Nr XVI/220/20 Rady Miejskiej w Chojnicach z dnia 23 marca 2020 r., uchwała się, co następuje:

§ 1. 1. Uchwała się miejscowy plan zagospodarowania przestrzennego terenu przy ulicy Willowej w Chojnicach, zwany dalej planem.

2. Integralną częścią uchwały są:

- 1) rysunek planu miejscowego - zwany dalej rysunkiem planu w skali 1:1000, stanowiący załącznik nr 1 do niniejszej uchwały;
- 2) rozstrzygnięcie o sposobie rozpatrzenia uwag do projektu planu, stanowiące załącznik nr 2 do niniejszej uchwały;
- 3) rozstrzygnięcie o sposobie realizacji zapisanych w planie inwestycji z zakresu infrastruktury technicznej, należących do zadań własnych gminy oraz zasadach ich finansowania, zgodnie z przepisami o finansach publicznych, stanowiące załącznik nr 3 do niniejszej uchwały;
- 4) zbiór danych przestrzennych stanowiących załącznik nr 4 do niniejszej uchwały.

3. Oznaczenia graficzne rysunku planu będące obowiązującymi ustaleniami planu:

- 1) granice obszaru objętego planem;
- 2) linie rozgraniczające tereny o różnym przeznaczeniu lub różnych zasadach zagospodarowania;
- 3) nieprzekraczalne linie zabudowy;
- 4) wymiarowanie;
- 5) przeznaczenie terenów oznaczone symbolem literowym i numerem porządkowym.

4. Pozostałe oznaczenia nie wymienione w ust. 3 są oznaczeniami informacyjnymi lub wskazującymi stan prawny.

§ 2. 1. Ilekroć w uchwale jest mowa o:

- 1) rysunku planu - należy przez to rozumieć część graficzną planu stanowiącą załącznik nr 1 do niniejszej uchwały;
- 2) terenie - należy przez to rozumieć obszar o określonym rodzaju przeznaczenia, wyznaczony na rysunku planu liniami rozgraniczającymi;
- 3) linii rozgraniczającej tereny o różnym przeznaczeniu lub różnych zasadach zagospodarowania należy przez to rozumieć linię wyznaczającą podział obszaru objętego planem na tereny o różnym przeznaczeniu lub różnych zasadach zagospodarowania;
- 4) nieprzekraczalnej linii zabudowy należy przez to rozumieć linię, poza którą nie może być wysunięta elewacja frontowa budynku, linia ta dotyczy wyłącznie budynków, z wyłączeniem w szczególności:

termoizolacji, balkonów, tarasów i ich zadaszeń, schodów, pochylni, gzymsów, pilastrów, wykuszy, okapów, obudowy wejść do budynków, szybów wind, wiat śmietnikowych, portierni o powierzchni do 15 m².

2. Pojęcia występujące w niniejszej uchwale, nie wyjaśnione w ust. 1, należy interpretować zgodnie z definicjami przyjętymi w ustawie o planowaniu i zagospodarowaniu przestrzennym oraz przepisami odrębnymi.

§ 3. Dla terenu oznaczonego na rysunku planu symbolem 1MN/U ustala się:

- 1) Przeznaczenie: teren zabudowy mieszkaniowej jednorodzinnej i usługowej;
- 2) Zasady ochrony i kształtowania ładu przestrzennego:
 - a) ustala się realizację zabudowy w granicach działki zgodnie z przepisami odrębnymi,
 - b) dopuszcza się lokalizację zabudowy w odległości 1,5 metra oraz na granicy działki budowlanej,
 - c) realizacja zabudowy mieszkaniowej i usługowej łącznie lub rozdzielnie,
 - d) kolorystyka elewacji: elewacje budynków w jednolitych pastelowych kolorach z dopuszczeniem elementów ozdobnych w szczególności: gzymsów, sztukaterii, ceglanych i drewnianych elementów,
 - e) pokrycie dachów w kolorach: czerwieni, brązu i grafitu we wszystkich odcieniach;
- 3) Zasady ochrony środowiska, przyrody i krajobrazu:
 - a) ustala się segregację i zagospodarowanie odpadów, zgodnie z lokalnymi przepisami,
 - b) ustala się zakaz lokalizacji przedsięwzięć mogących znacząco oddziaływać na środowisko;
- 4) Zasady kształtowania krajobrazu: nie występuje potrzeba określania;
- 5) Zasady ochrony dziedzictwa kulturowego i zabytków, w tym krajobrazów kulturowych, oraz dóbr kultury współczesnej: nie występuje potrzeba określenia;
- 6) Wymagania wynikające z potrzeb kształtowania przestrzeni publicznych: nie występuje potrzeba określenia;
- 7) Parametry i wskaźniki kształtowania zabudowy oraz zagospodarowania terenu:
 - a) intensywność zabudowy: nie mniej niż 0,1 i nie więcej niż 1,1 działki budowlanej,
 - b) minimalny udział powierzchni biologicznie czynnej: nie mniej niż 30% działki budowlanej,
 - c) powierzchnia zabudowy: nie więcej niż 40% powierzchni działki,
 - d) minimalną liczbę miejsc do parkowania nie mniej niż:
 - 1 miejsce postojowe na 1 mieszkanie, przy czym do obliczeń miejsc parkingowych nie zalicza się możliwości parkowania na jezdni lub chodniku drogi - o ile nie jest ona drogą wewnętrzną,
 - 1 miejsce postojowe na 100 m² pow. użytkowej usług, przy czym do obliczeń miejsc parkingowych nie bierze się powierzchni magazynowej oraz nie zalicza się możliwości parkowania na jezdni lub chodniku drogi - o ile nie jest ona drogą wewnętrzną,
 - e) minimalna liczba miejsc parkingowych dla pojazdów zaopatrzonych w kartę parkingową: minimum 1 miejsce na każde 15 miejsc do parkowania,
 - f) realizację miejsc do parkowania jako utwardzonych,
 - g) wysokość zabudowy: nie więcej niż 10,0 m,
 - h) geometria dachów: dwu lub wielospadowe o kącie nachylenia połaci do 45°, dopuszcza się dachy płaskie na budynkach gospodarczych;
- 8) Granice i sposoby zagospodarowania terenów lub obiektów podlegających ochronie, ustalonych na podstawie przepisów odrębnych: nie występuje potrzeba określenia;
- 9) Szczegółowe zasady i warunki scalania i podziału nieruchomości objętych planem: nie występuje potrzeba określenia;

- 10) Szczegółowe warunki zagospodarowania terenów oraz ograniczenia w ich użytkowaniu, w tym zakaz zabudowy: nie występuje potrzeba określenia;
- 11) Zasady modernizacji, rozbudowy i budowy systemów komunikacji i infrastruktury technicznej:
- a) ustala się powiązanie sieci infrastruktury technicznej z układem zewnętrznym oraz zapewnienie dostępu do sieci, zgodnie z przepisami odrębnymi,
 - b) ustala się lokalizacje sieci infrastruktury technicznej na całym obszarze opracowania planu, zgodnie z przepisami odrębnymi,
 - c) zaopatrzenie w kanalizację sanitarną: odprowadzanie ścieków do istniejącej lub projektowanej miejskiej sieci kanalizacji sanitarnej,
 - d) ustala się zaopatrzenie w wodę: z istniejącej lub projektowanej sieci wodociągowej,
 - e) ustala się zagospodarowanie wód opadowych i roztopowych w granicach działki, zgodnie z przepisami odrębnymi, z dopuszczeniem odprowadzenia do sieci kanalizacji deszczowej,
 - f) ustala się zaopatrzenie w energię elektryczną:
 - z istniejącej lub projektowanej sieci elektroenergetycznej,
 - dopuszcza się budowę stacji transformatorowych zgodnie z przepisami odrębnymi,
 - dla linii elektroenergetycznej WN wraz ze strefą ograniczonego użytkowania obowiązują przepisy odrębne, wskazana strefa może zostać zmniejszona zgodnie z przepisami odrębnymi,
 - g) ustala się zaopatrzenie w ciepło:
 - ogrzewanie budynków z miejskiej istniejącej lub projektowanej sieci ciepłowniczej lub indywidualnych źródeł zasilanych paliwami ekologicznymi,
 - dopuszcza się wykorzystanie odnawialnych źródeł energii o mocy nieprzekraczającej 100 kW, za wyjątkiem elektrowni wiatrowych,
 - h) ustala się zaopatrzenie w gaz: z istniejącej lub projektowanej sieci przesyłowej,
 - i) zaopatrzenie w infrastrukturę telekomunikacyjną: z istniejącej lub projektowanej sieci, w postaci instalacji podziemnych,
 - j) ustala się obsługę komunikacyjną poprzez dostęp do ulicy Ustronnej zlokalizowanych poza granicami planu;
- 12) Sposób i termin tymczasowego zagospodarowania, urządzania i użytkowania terenów: nie występuje potrzeba określenia;
- 13) Stawki procentowe na podstawie, których ustala się opłatę, o której mowa w art. 36 ust. 4 ustawy o planowaniu i zagospodarowaniu przestrzennym wynosi 30%.

§ 4. Dla terenu oznaczonego na rysunku planu symbolem 4MN ustala się:

- 1) Przeznaczenie: tereny zabudowy mieszkaniowej jednorodzinnej;
- 2) Zasady ochrony i kształtowania ładu przestrzennego:
 - a) ustala się realizację zabudowy w obrębie nieprzekraczalnych linii zabudowy zgodnie z rysunkiem planu,
 - b) dopuszcza się kondygnacje podziemne,
 - c) ustala się kolorystykę elewacji budynków w odcieniach piaskowych, grafitowych, brązów, beżowego, szarości, bieli,
 - d) ustala się zakaz pokryć dachowych w kolorach: niebieskim, żółtym i zielonym we wszystkich odcieniach,
 - e) dopuszcza się lokalizacje zabudowy w odległości 1,5 m lub bezpośrednio przy granicy działki budowlanej;
- 3) Zasady ochrony środowiska, przyrody i krajobrazu:

- a) ustala się segregację i zagospodarowanie odpadów, zgodnie z lokalnymi przepisami,
 - b) ustala się zakaz lokalizacji przedsięwzięć mogących znacząco oddziaływać na środowisko, za wyjątkiem obiektów infrastruktury technicznej i komunikacji;
- 4) Zasady kształtowania krajobrazu: nie występuje potrzeba określania;
- 5) Zasady ochrony dziedzictwa kulturowego i zabytków, w tym krajobrazów kulturowych, oraz dóbr kultury współczesnej: nie występuje potrzeba określania;
- 6) Wymagania wynikające z potrzeb kształtowania przestrzeni publicznych: nie występuje potrzeba określania;
- 7) Parametry i wskaźniki kształtowania zabudowy oraz zagospodarowania terenu:
- a) intensywność zabudowy: nie mniej niż 0,1 i nie więcej niż 1,0 działki budowlanej,
 - b) minimalny udział powierzchni biologicznie czynnej: nie mniej niż 50% działki budowlanej,
 - c) powierzchnia zabudowy: nie więcej niż 30% powierzchni działki,
 - d) minimalna liczba miejsc do parkowania nie mniej niż: minimum 1 miejsce na jedno mieszkanie,
 - e) minimalna liczba miejsc parkingowych dla pojazdów zaopatrzonych w kartę parkingową: nie występuje potrzeba określania,
 - f) realizacja miejsc do parkowania jako utwardzonych,
 - g) wysokość zabudowy: nie więcej niż 12,0 m,
 - h) geometria dachów: dwu lub wielospadowe o kącie nachylenia połaci do 45°, dopuszcza się dachy płaskie;
- 8) Granice i sposoby zagospodarowania terenów lub obiektów podlegających ochronie, ustalonych na podstawie przepisów odrębnych: nie występuje potrzeba określania;
- 9) Szczegółowe zasady i warunki scalania i podziału nieruchomości objętych planem - nie występuje potrzeba określania;
- 10) Szczegółowe warunki zagospodarowania terenów oraz ograniczenia w ich użytkowaniu, w tym zakaz zabudowy: nie występuje potrzeba określania;
- 11) Zasady modernizacji, rozbudowy i budowy systemów komunikacji i infrastruktury technicznej:
- a) ustala się powiązanie sieci infrastruktury technicznej z układem zewnętrznym oraz zapewnienie dostępu do sieci, zgodnie z przepisami odrębnymi,
 - b) ustala się lokalizacje sieci infrastruktury technicznej na całym obszarze opracowania planu, zgodnie z przepisami odrębnymi,
 - c) zaopatrzenie w kanalizację sanitarną: odprowadzanie ścieków do istniejącej lub projektowanej miejskiej sieci kanalizacji sanitarnej,
 - d) ustala się zaopatrzenie w wodę: z istniejącej lub projektowanej sieci wodociągowej,
 - e) ustala się zagospodarowanie wód opadowych i roztopowych w granicach działki, zgodnie z przepisami odrębnymi, z dopuszczeniem odprowadzenia do sieci kanalizacji deszczowej,
 - f) ustala się zaopatrzenie w energię elektryczną:
 - z istniejącej lub projektowanej sieci elektroenergetycznej,
 - dopuszcza się budowę stacji transformatorowych zgodnie z przepisami odrębnymi,
 - dla linii elektroenergetycznej WN wraz ze strefą ograniczonego użytkowania obowiązują przepisy odrębne, wskazana strefa może zostać zmniejszona zgodnie z przepisami odrębnymi,
 - g) ustala się zaopatrzenie w ciepło:
 - ogrzewanie budynków z miejskiej istniejącej lub projektowanej sieci ciepłowniczej lub indywidualnych źródeł zasilanych paliwami ekologicznymi,

- dopuszcza się wykorzystanie odnawialnych źródeł energii o mocy nieprzekraczającej 100 kW, za wyjątkiem elektrowni wiatrowych,

h) ustala się zaopatrzenie w gaz: z istniejącej lub projektowanej sieci przesyłowej,

i) zaopatrzenie w infrastrukturę telekomunikacyjną: z istniejącej lub projektowanej sieci, w postaci instalacji podziemnych,

j) ustala się obsługę komunikacyjną poprzez dostęp do ulicy Willowej i dróg zlokalizowanych poza granicami planu;

12) Sposób i termin tymczasowego zagospodarowania, urządzania i użytkowania terenów: nie występuje potrzeba określenia;

13) Stawki procentowe na podstawie, których ustala się opłatę, o której mowa w art. 36 ust. 4 ustawy o planowaniu i zagospodarowaniu przestrzennym wynosi 30%.

§ 5. Dla terenów oznaczonych na rysunku planu symbolami **2ZW** ustala się:

1) Przeznaczenie: teren zieleni i zbiorników wodnych;

2) Zasady ochrony i kształtowania ładu przestrzennego:

a) dopuszcza się lokalizację obiektów towarzyszących zagospodarowaniu zieleni,

b) dopuszcza się lokalizację zbiorników retencyjnych i przeciwpożarowych,

c) dopuszcza się lokalizację ciągów pieszych;

3) Zasady ochrony środowiska, przyrody i krajobrazu:

a) dopuszcza się zagospodarowania zieleni do celów rekreacyjnych i sportu,

b) dopuszcza się niwelację i zmiany ukształtowania naturalnego terenu;

4) Zasady kształtowania krajobrazu: nie występuje potrzeba określania;

5) Zasady ochrony dziedzictwa kulturowego i zabytków, w tym krajobrazów kulturowych, oraz dóbr kultury współczesnej: nie występuje potrzeba określenia;

6) Wymagania wynikające z potrzeb kształtowania przestrzeni publicznych: nie występuje potrzeba określenia;

7) Parametry i wskaźniki kształtowania zabudowy oraz zagospodarowania terenu:

a) intensywność zabudowy: nie mniej niż - nie ustala się i nie więcej niż 1,0 działki budowlanej,

b) minimalny udział powierzchni biologicznie czynnej: nie mniej niż 70% działki budowlanej,

c) powierzchnia zabudowy: nie więcej niż 15% powierzchni działki,

d) minimalna liczbę miejsc do parkowania nie mniej niż:

- minimum 1 miejsce w terenie,

e) minimalna liczba miejsc parkingowych dla pojazdów zaopatrzonych w kartę parkingową: nie występuje potrzeba określenia,

f) realizacja miejsc do parkowania jako utwardzonych,

g) wysokość zabudowy: nie więcej niż 5,0 m,

h) geometria dachów: dachy płaskie;

8) Granice i sposoby zagospodarowania terenów lub obiektów podlegających ochronie, ustalonych na podstawie przepisów odrębnych: nie występuje potrzeba określenia;

9) Szczegółowe zasady i warunki scalania i podziału nieruchomości objętych planem: nie występuje potrzeba określenia;

10) Szczegółowe warunki zagospodarowania terenów oraz ograniczenia w ich użytkowaniu, w tym zakaz zabudowy: obowiązuje zakaz zabudowy;

- 11) Zasady modernizacji, rozbudowy i budowy systemów komunikacji i infrastruktury technicznej:
- a) ustala się powiązanie sieci infrastruktury technicznej z układem zewnętrznym oraz zapewnienie dostępu do sieci, zgodnie z przepisami odrębnymi,
 - b) ustala się lokalizacje sieci infrastruktury technicznej na całym obszarze opracowania planu, zgodnie z przepisami odrębnymi,
 - c) zaopatrzenie w kanalizację sanitarną: odprowadzanie ścieków do istniejącej lub projektowanej miejskiej sieci kanalizacji sanitarnej,
 - d) ustala się zaopatrzenie w wodę: z istniejącej lub projektowanej sieci wodociągowej,
 - e) ustala się zagospodarowanie wód opadowych i roztopowych w granicach działki, zgodnie z przepisami odrębnymi, z dopuszczeniem odprowadzenia do sieci kanalizacji deszczowej,
 - f) ustala się zaopatrzenie w energię elektryczną:
 - z istniejącej lub projektowanej sieci elektroenergetycznej,
 - dopuszcza się budowę stacji transformatorowych zgodnie z przepisami odrębnymi,
 - dla linii elektroenergetycznej WN wraz ze strefą ograniczonego użytkowania obowiązują przepisy odrębne, wskazana strefa może zostać zmniejszona zgodnie z przepisami odrębnymi,
 - g) ustala się zaopatrzenie w ciepło:
 - ogrzewanie budynków z miejskiej istniejącej lub projektowanej sieci ciepłowniczej lub indywidualnych źródeł zasilanych paliwami ekologicznymi,
 - dopuszcza się wykorzystanie odnawialnych źródeł energii o mocy nieprzekraczającej 100 kW, za wyjątkiem elektrowni wiatrowych,
 - h) ustala się zaopatrzenie w gaz: z istniejącej lub projektowanej sieci przesyłowej,
 - i) zaopatrzenie w infrastrukturę telekomunikacyjną: z istniejącej lub projektowanej sieci, w postaci instalacji podziemnych,
 - j) ustala się obsługę komunikacyjną poprzez dostęp do ulicy Willowej, Ustronnej i dróg zlokalizowanych poza granicami planu;
- 12) Sposób i termin tymczasowego zagospodarowania, urządzania i użytkowania terenów: nie występuje potrzeba określenia;
- 13) Stawki procentowe na podstawie, których ustala się opłatę, o której mowa w art. 36 ust. 4 ustawy o planowaniu i zagospodarowaniu przestrzennym wynosi 0%.

§ 6. Dla terenu oznaczonego na rysunku planu symbolem 5E ustala się:

- 1) Przeznaczenie: teren infrastruktury technicznej - elektroenergetyki;
- 2) Zasady ochrony i kształtowania ładu przestrzennego:
 - a) ustala się realizację zabudowy w obrębie nieprzekraczalnych linii zabudowy zgodnie z rysunkiem planu,
 - b) ustala się kolorystykę elewacji budynków w odcieniach piaskowych, grafitowych, brązów, beżowego, szarości, bieli,
 - c) ustala się zakaz pokryć dachowych w kolorach: niebieskim, żółtym i zielonym we wszystkich odcieniach,
 - d) dopuszcza się lokalizacje zabudowy w odległości 1,5 m lub bezpośrednio przy granicy działki budowlanej;
- 3) Zasady ochrony środowiska, przyrody i krajobrazu: nie występuje potrzeba określenia;
- 4) Zasady kształtowania krajobrazu: nie występuje potrzeba określenia;
- 5) Zasady ochrony dziedzictwa kulturowego i zabytków, w tym krajobrazów kulturowych, oraz dóbr kultury współczesnej: nie występuje potrzeba określenia;

- 6) Wymagania wynikające z potrzeb kształtowania przestrzeni publicznych: nie występuje potrzeba określenia;
- 7) Parametry i wskaźniki kształtowania zabudowy oraz zagospodarowania terenu:
 - a) intensywność zabudowy: nie mniej niż 0,0 i nie więcej niż 1,0 działki budowlanej,
 - b) minimalny udział powierzchni biologicznie czynnej: nie mniej niż 5% działki budowlanej,
 - c) powierzchnia zabudowy: nie więcej niż 50% powierzchni działki,
 - d) minimalna liczba miejsc do parkowania nie mniej niż: nie występuje potrzeba określenia,
 - e) minimalna liczba miejsc parkingowych dla pojazdów zaopatrzonych w kartę parkingową: nie występuje potrzeba określenia,
 - f) wysokość zabudowy: nie więcej niż 4,0 m,
 - g) geometria dachów: dowolne;
- 8) Granice i sposoby zagospodarowania terenów lub obiektów podlegających ochronie, ustalonych na podstawie przepisów odrębnych: nie występuje potrzeba określenia;
- 9) Szczegółowe zasady i warunki scalania i podziału nieruchomości objętych planem - nie występuje potrzeba określenia;
- 10) Szczegółowe warunki zagospodarowania terenów oraz ograniczenia w ich użytkowaniu, w tym zakaz zabudowy: nie występuje potrzeba określenia;
- 11) Zasady modernizacji, rozbudowy i budowy systemów komunikacji i infrastruktury technicznej:
 - a) ustala się powiązanie sieci infrastruktury technicznej z układem zewnętrznym oraz zapewnienie dostępu do sieci, zgodnie z przepisami odrębnymi,
 - b) ustala się lokalizacje sieci infrastruktury technicznej na całym obszarze opracowania planu, zgodnie z przepisami odrębnymi,
 - c) ustala się obsługę komunikacyjną poprzez dostęp do ulicy Willowej i dróg zlokalizowanych poza granicami planu;
- 12) Sposób i termin tymczasowego zagospodarowania, urządzania i użytkowania terenów: nie występuje potrzeba określenia;
- 13) Stawki procentowe, na podstawie, których ustala się opłatę, o której mowa w art. 36 ust. 4 ustawy o planowaniu i zagospodarowaniu przestrzennym wynosi 0%.

§ 7. Dla terenu oznaczonego na rysunku planu symbolem **3KDX** ustala się:

- 1) Przeznaczenie terenu - teren ciągu pieszo - jezdnego;
- 2) Zasady kształtowania zabudowy:
 - a) dostępność do ciągu nieograniczona,
 - b) szerokość w liniach rozgraniczających zgodnie z rysunkiem planu,
 - c) dopuszcza się przekrój poprzeczny jednoprzestrzenny,
 - d) dopuszcza się podział nieruchomości w zależności od potrzeb inwestycyjnych,
 - e) dopuszcza się wydzielanie działek na rzecz komunikacji i urządzeń infrastruktury technicznej;
- 3) Stawka procentowa na podstawie, której ustala się opłatę, o której mowa w art. 36 ust. 4 ustawy o planowaniu i zagospodarowaniu przestrzennym wynosi 0%.

§ 8. Tracą moc ustalenia miejscowego planu zagospodarowania przestrzennego terenu pomiędzy ulicami Tucholską i Gdańską w Chojnicach, uchwalonego Uchwałą Nr XVII/174/16 Rady Miejskiej w Chojnicach z dnia 28 stycznia 2016 r. (Dz. Urz. Woj. Pom. z 2016 r. poz. 1184), w granicach obszaru objętego planem miejscowym określonych na rysunku planu, stanowiącym załącznik Nr 1 do uchwały w obrębie, których wprowadza się ustalenia niniejszej uchwały.

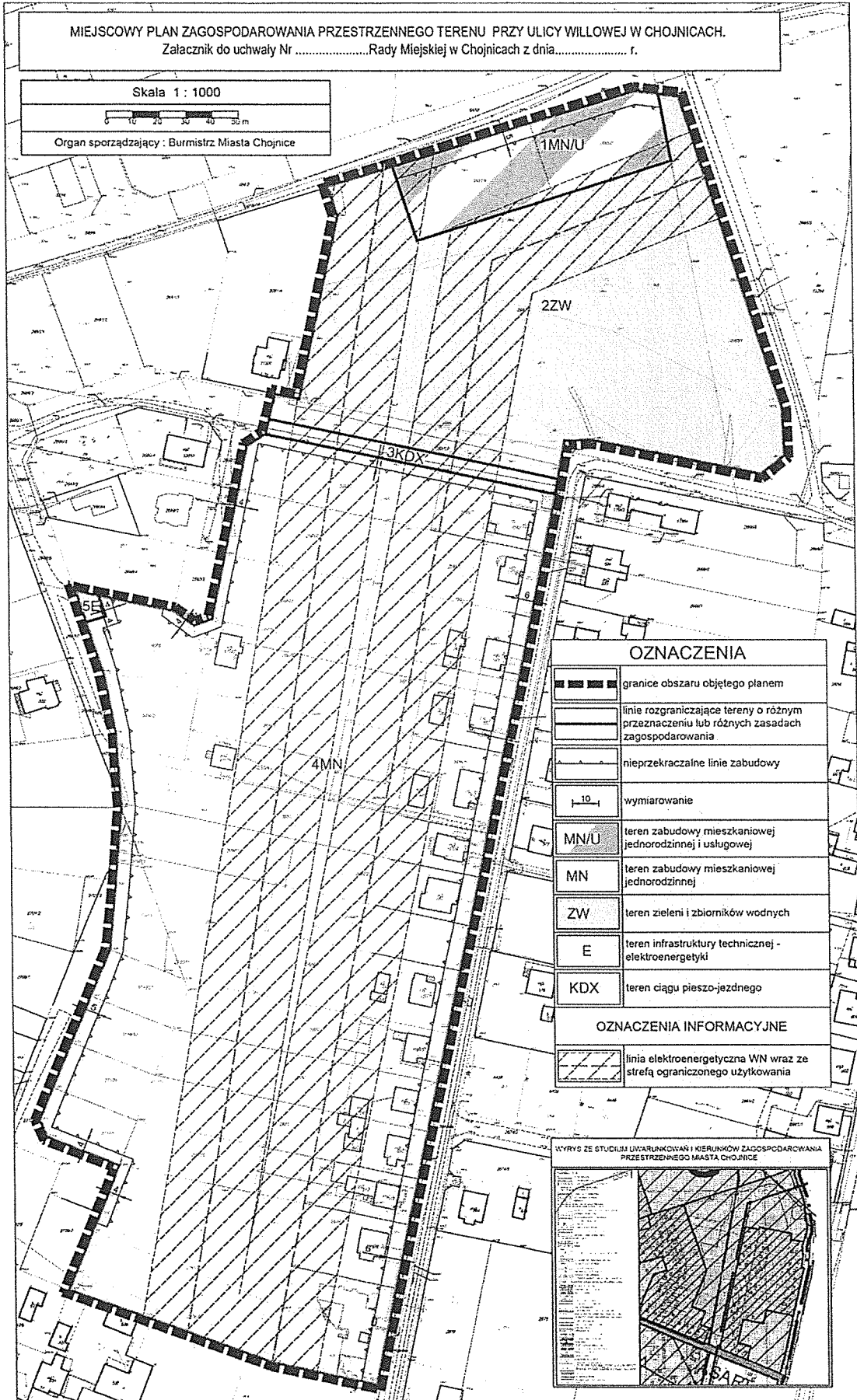
§ 9. Wykonanie niniejszej uchwały powierza się Burmistrzowi Miasta Chojnice.

§ 10. Uchwała wchodzi w życie po upływie 14 dni od dnia jej ogłoszenia w Dzienniku Urzędowym Województwa Pomorskiego.

BURMISTRZ MIASTA
CHOJNICE
Stary Rynek 1
89-600 Chojnice

Przewodniczący
Rady Miejskiej

Antoni Szlanga



Załącznik Nr 2 do Uchwały Nr XXIII/.../20
Rady Miejskiej w Chojnicach
z dnia 21 grudnia 2020 r.

**Rozstrzygnięcie o sposobie rozpatrzenia uwag do projektu miejscowego planu zagospodarowania
przestrzennego terenu przy ulicy Willowej w Chojnicach**

Na podstawie art. 17 pkt 11 i 12 ustawy z dnia 27 marca 2003 r. o planowaniu i zagospodarowaniu przestrzennym (t.j. Dz. U. z 2020 r. poz. 293, 471, 782, 1086, 1378) Burmistrz Miasta Chojnice rozpatruje uwagi wniesione do projektu planu i rozstrzyga o sposobie ich uwzględnienia w projekcie planu.

Na podstawie art. 17 pkt 14 ustawy z dnia 27 marca 2003 r. o planowaniu i zagospodarowaniu przestrzennym (t.j. Dz. U. z 2020 r. poz. 293, 471, 782, 1086, 1378) Burmistrz Miasta Chojnice przedstawia Radzie Miejskiej projekt planu wraz z listą nieuwzględnionych uwag. Na podstawie art. 20 ust. 1 ww. ustawy Rada Miejska rozstrzyga o sposobie rozpatrzenia uwag do planu.

W okresie wyłożenia projektu planu wraz z prognozą oddziaływania na środowisko do publicznego wglądu w dniach od 9 października 2020 r. do 12 listopada 2020 r. w siedzibie Urzędu Miejskiego w Chojnicach, Stary Rynek 1 oraz w nieprzekraczalnym terminie do dnia 27 listopada 2020 r. nie wniesiono żadnych uwag.

Przewodniczący
Rady Miejskiej

Antoni Szlanga

Załącznik Nr 3 do Uchwały Nr XXIII/.../20
Rady Miejskiej w Chojnicach
z dnia 21 grudnia 2020 r.

Rozstrzygnięcie o sposobie realizacji zapisanych w planach inwestycji z zakresu infrastruktury technicznej, które należą do zadań własnych gminy oraz zasadach ich finansowania do projektu miejscowego planu zagospodarowania przestrzennego terenu przy ulicy Willowej w Chojnicach

§ 1. 1. Inwestycje z zakresu infrastruktury technicznej, służące zaspokajaniu zbiorowych potrzeb mieszkańców stanowią, zgodnie z art. 7 ust. 1 ustawy z dnia 8 marca 1990 r. o samorządzie gminnym (t.j. Dz. U. z 2020 r. poz. 713, 1378) zadania własne gminy.

2. Prognozowany koszt inwestycji został określony w sporządzonej na potrzeby projektu planu prognozie skutków finansowych, natomiast rzeczywisty koszt inwestycji zostanie określony w wyniku zamówienia w trybie ustawy Prawo o zamówieniach publicznych.

§ 2. Opis sposobu realizacji inwestycji wskazanych w § 1:

- 1) realizacja inwestycji będzie przebiegać zgodnie z obowiązującymi przepisami, w tym m. in. Prawa budowlanego, o zamówieniach publicznych, o samorządzie gminnym, gospodarce komunalnej oraz o ochronie środowiska;
- 2) inwestycje w zakresie przesyłania i dystrybucji energii elektrycznej i ciepła realizowane będą zgodnie z obowiązującymi przepisami w tym zakresie;
- 3) realizacja i finansowanie inwestycji w zakresie infrastruktury technicznej nie wyszczególnionych w § 1 ust. 1 jest przedmiotem umowy zainteresowanych stron.

§ 3. Finansowanie inwestycji z zakresu infrastruktury technicznej, które należą do zadań własnych gminy, ujętych w niniejszym planie podlega przepisom ustawy z dnia 27 sierpnia 2009 r. o finansach publicznych (t.j. Dz. U. z 2019 r. poz. 869, 1622, 1649, 2020, z 2020 r. poz. 284, 374, 568, 695, 1175) przy czym:

- 1) wydatki majątkowe gminy określa uchwała Rady Miejskiej;
- 2) wydatki inwestycyjne finansowane z budżetu gminy ustala się w uchwale budżetowej.

§ 4. 1. Zadania w zakresie budowy dróg publicznych finansowane będą przez budżet gminy lub na podstawie porozumień z innymi podmiotami.

2. Zadania w zakresie budowy sieci wodociągowej i kanalizacji będą finansowane na podstawie art. 15 ust. 1 ustawy z dnia 7 czerwca 2001 r. o zbiorowym zaopatrzeniu w wodę i zbiorowym odprowadzeniu ścieków (t.j. Dz. U. z 2020 r. poz. 2028), ze środków budżetu gminy lub poprzez partnerstwo publiczno - prawne.

3. Zadania w zakresie budowy sieci energetycznych będą finansowane na podstawie art. 7 ustawy z dnia 10 kwietnia 1997 r. Prawo energetyczne (t.j. Dz. U. z 2020 r. poz. 833, 843, 875, 1086, 1378, 1565).

§ 5. Prognozowane źródła finansowania przez gminę:

- 1) dochody własne;
- 2) dotacje;
- 3) pożyczki preferencyjne.

Przewodniczący
Rady Miejskiej

Antoni Szlanga

Uzasadnienie

Na podstawie art. 15. ust 1. Ustawy o planowaniu i zagospodarowaniu przestrzennym (t.j. Dz. U. z 2020 r. poz. 293, 471, 782, 1086, 1378) dla projektu planu zagospodarowania przestrzennego terenu przy ulicy Willowej w Chojnicach, określa się:

Podstawa prawna		Sposób realizacji
<p>Art. 15 ust. 1 pkt 1 ustawy o planowaniu i zagospodarowaniu przestrzennym (t.j. Dz. U. z 2020 r. poz. 293, 471, 782, 1086, 1378)</p>	<p>Art. 1 ust 2., w związku z art.15 ust 1 pkt 1</p>	<p>Wymagania ładu przestrzennego, w tym urbanistyki i architektury.</p> <p>Miejscowy plan zagospodarowania przestrzennego obejmuje działki ewidencyjne położone przy ulicy Willowej w północno - zachodniej części miasta Chojnice. Dla obszaru objętego planem obowiązuje miejscowy plan zagospodarowania przestrzennego terenu pomiędzy ulicami Tucholską i Gdańską w Chojnicach, zatwierdzonego Uchwałą Nr XVII/174/16 Rady Miejskiej w Chojnicach z dnia 28 stycznia 2016 r. Celem przystąpienia do sporządzenia miejscowego planu zagospodarowania przestrzennego była zmiana ustaleń dotychczasowo obowiązującego planu poprzez skorygowanie ustaleń dotyczących parametrów kształtujących zabudowę. Uchwalenie miejscowego planu nie spowoduje naruszeń ustaleń Studium uwarunkowań i kierunków zagospodarowania przestrzennego miasta Chojnice, uchwalonego Uchwałą Nr XVI/220/20 Rady Miejskiej w Chojnicach z dnia 23 marca 2020 r. w sprawie uchwalenia Studium uwarunkowań i kierunków zagospodarowania przestrzennego miasta Chojnice. Wymagania ładu przestrzennego, w tym urbanistyki i architektury zostały uwzględnione poprzez: wprowadzenie funkcji terenu zgodnej z obowiązującym studium, wyznaczenie linii zabudowy z uwzględnieniem planowanego zagospodarowania, określenie parametrów projektowanej zabudowy będących w harmonii z zabudową sąsiadującą.</p>
	<p>Walory architektoniczne i krajobrazowe.</p>	<p>Obecnie w obszarze znajduje się zabudowa mieszkaniowa jednorodzinna oraz zabudowa mieszkalno - usługowa. Obszar objęty planem nie jest położony w strefie ochrony konserwatorskiej panoramy i ekspozycji sylwety miasta historycznego. W wyniku realizacji zapisów planu na przeważającej powierzchni planu zostanie dopuszczona zabudowa mieszkaniowa jednorodzinna o wysokości zabudowy nie więcej niż 10,0 m, z zachowaniem minimum 50% powierzchni biologicznie czynnej oraz teren zabudowy mieszkaniowej jednorodzinnej i usługowej o wysokości zabudowy nie więcej niż 10,0 m, z zachowaniem minimum 30% powierzchni biologicznie czynnej. Zainwestowanie nie wpłynie znacząco negatywnie na walory krajobrazu, zarówno w granicach terenów objętych planem jak i na terenach sąsiednich.</p>
	<p>Wymagania ochrony środowiska, w tym gospodarowania wodami i ochrony gruntów rolnych i leśnych.</p>	<p>W planie ustalono zasady zagospodarowania i warunki zabudowy odnosząc się priorytetowo do zagadnień ochrony środowiska przyrodniczego. Dla terenów oznaczonych symbolem 1 MN/U, 4 MN zakazano lokalizacji przedsięwzięć mogących potencjalnie oraz zawsze znacząco oddziaływać na środowisko za wyjątkiem obiektów infrastruktury technicznej i komunikacji. Obszar objęty mpzp znajduje się poza obszarami poddanymi ochronie prawnej z tytułu ustawy z dnia 16 kwietnia 2004 r. o ochronie przyrody (tekst jednolity w Dz. U. z 2020 r. poz. 55, 471, 1378). W obszarze opracowanie nie występują obiekty związane z gospodarką wodną.</p>

	<p>W celu ochrony wód powierzchniowych i podziemnych plan określa warunki zaopatrzenia w wodę z istniejącej lub projektowanej sieci wodociągowej, warunki w zakresie odprowadzania ścieków do sieci kanalizacji sanitarnej istniejącej lub projektowanej, a także warunki odprowadzania wód opadowych i roztopowych - zagospodarowanie wód w granicach działki z dopuszczeniem do odprowadzenia do sieci kanalizacji deszczowej.</p> <p>Na obszarze objętym planem występują tereny związane z ochroną gruntów rolnych i leśnych, jednakże zgodnie z art. 10a ustawy z dnia 3 lutego 1995 r. o ochronie gruntów rolnych i leśnych Przepisów rozdziału 2 nie stosuje się do gruntów rolnych położonych w granicach administracyjnych miast.</p>
Wymagania ochrony dziedzictwa kulturowego i zabytków oraz dóbr kultury współczesnej.	Nie ustala się z uwagi na brak występowania obiektów zabytkowych i stref ochrony archeologicznej.
Wymagania ochrony zdrowia oraz bezpieczeństwa ludzi i mienia, a także potrzeby osób niepełnosprawnych.	W granicach opracowanie nie występują obiekty oraz tereny będące potencjalnym zagrożeniem dla bezpieczeństwa ludzi i mienia. Wymagania potrzeb osób niepełnosprawnych winny być zapewnione poprzez takie projektowanie obiektów które zmierzało będzie do eliminacji barier architektonicznych w projektowanych obiektach.
Walory ekonomiczne przestrzeni.	Walorami ekonomicznymi przestrzeni obszaru opracowania planu są: położenie, istniejąca infrastruktura, niezagospodarowane (naturalne) elementy terenu. Za projektowanym przeznaczeniem przemawiają powyższe czynniki. Położenie - w granicach administracyjnych miasta w sąsiedztwie terenów zabudowy z dostępem komunikacyjnym do dróg publicznych. Istniejąca infrastruktura - sąsiedztwo oraz występowanie bezpośrednio w terenie infrastruktury technicznej niezbędnej do obsługi terenów. Teren wolny od zabudowy - możliwość racjonalnego zgodnego z zasadą zrównoważonego rozwoju zagospodarowania terenu.
Prawo własności.	Przyjęte w planie miejscowym rozwiązania nie będą miały wpływu na nieruchomości sąsiednie oraz nie ograniczają prawa własności.
Potrzeby obronności i bezpieczeństwa państwa.	Nie występuje potrzeba określania w planie miejscowym.
Potrzeby interesu publicznego.	Zagospodarowanie przestrzenne i zasady jego realizacji ustalone w planie dostosowane są do uwarunkowań przyrodniczych. W wyniku realizacji planu nastąpi podniesienie standardów życia mieszkańców na tym obszarze, z zachowaniem najwartościowszych elementów krajobrazu. Poprzez realizację planu miejscowego zwiększy się dostęp do usług, co wiąże za sobą poprawę jakości życia mieszkańców. Dodatkowo, w wyniku realizacji usług zwiększy się liczba miejsc pracy.
Potrzeby w zakresie rozwoju infrastruktury technicznej, w szczególności sieci szerokopasmowych.	Z uwagi na położenia obszaru opracowania planu miejscowego w terenach zurbanizowanych nie wystąpi potrzeba budowy nowego systemu infrastruktury technicznej. W planie ustalono ogólne zasady modernizacji, rozbudowy i budowy systemów infrastruktury technicznej w tym pełną obsługę istniejącego i nowego zainwestowania w oparciu o miejskie systemy infrastruktury technicznej. Działania inwestycyjne ograniczą się do realizacji infrastruktury towarzyszącej, niezbędnej do obsługi projektowanych terenów zabudowy usługowej (komunikacja oraz zaopatrzenie w

		media).
	Zapewnienie udziału społeczeństwa w pracach nad studium uwarunkowań i kierunków zagospodarowania przestrzennego gminy, miejscowym planem zagospodarowania przestrzennego oraz planem zagospodarowania przestrzennego województwa, w tym przy użyciu środków komunikacji elektronicznej.	Zapewnienie udziału w pracach nad projektem planu miejscowego zostało zrealizowane poprzez wypełnienie ustawowego obowiązku o którym mowa w art. 17 pkt 1 ustawy z dnia 27 marca 2003 r. o planowaniu i zagospodarowaniu przestrzennym (t.j. Dz. U. z 2020 r. poz. 293, 471. 782, 1086, 1378) dnia 18 kwietnia 2019 r. ogłoszono w prasie, w dniu 17 kwietnia 2019 zamieszczono na stronie internetowej miasta Chojnice oraz 18 kwietnia 2019 r. na tablicy ogłoszeń w Urzędzie Miasta Chojnice, obwieszczenie/ogłoszenie o przystąpieniu do sporządzenia miejscowego planu zagospodarowania przestrzennego wraz z informacją o możliwości składania wniosków do planu w siedzibie Urzędu Miasta Chojnice, w terminie 21 dni od daty publikacji ogłoszenia. Ponadto udział społeczeństwa zostanie zapewniony w trakcie wyłożenia projektu planu miejscowego do publicznego wglądu.
	Zachowanie jawności i przejrzystości procedur planistycznych.	Zachowanie jawności i przejrzystości procedur planistycznych następuje poprzez wypełnienie wymagań nałożonych na organ sporządzający projekt planu miejscowego w ustawie z dnia 27 marca 2003 r., o planowaniu i zagospodarowaniu przestrzennym.
	Potrzebę zapewnienia odpowiedniej ilości i jakości wody, do celów zaopatrzenia ludności.	Planowana inwestycja zostanie zaopatrzona w odpowiednią ilość i jakość wody z gminnego systemu wodociągowego.
Art. 1 ust 3, w związku z art.15 ust 1 pkt 1	Ustalając przeznaczenie terenu lub określając potencjalny sposób zagospodarowania i korzystania z terenu, organ waży interes publiczny i interesy prywatne, w tym zgłaszane w postaci wniosków i uwag, zmierzające do ochrony istniejącego stanu zagospodarowania terenu, jak i zmian w zakresie jego zagospodarowania, a także analizy ekonomiczne, środowiskowe i społeczne.	Przeznaczenie terenu oraz sposób jego zagospodarowania został wykonany w sposób zgodny z obowiązującym studium uwarunkowań i kierunków zagospodarowania przestrzennego.
Art. 1 ust 4., w związku z art.15 ust 1 pkt 1	Kształtowanie struktur przestrzennych przy uwzględnieniu dążenia do minimalizowania transportochłonności układu przestrzennego.	Lokalizacja inwestycji została wskazana w sposób minimalizujący transportochłonność układu przestrzennego.
	Lokalizowanie nowej zabudowy mieszkaniowej w sposób umożliwiający mieszkańcom maksymalne wykorzystanie publicznego transportu zbiorowego jako podstawowego środka transportu.	Planowana zabudowa zlokalizowana jest w przy ulicy Willowej w Chojnicach w północno - zachodniej części miasta Chojnice. W sąsiedztwie obszaru objętego planem zlokalizowane są przystanki komunikacji miejskiej.
	Zapewnianie rozwiązań przestrzennych, ułatwiających przemieszczanie się pieszych i rowerzystów.	Nie występuje potrzeba określania w planie miejscowym.
	Dążenie do planowania i lokalizowania nowej zabudowy: a) na obszarach o w pełni wykształconej zwartej strukturze funkcjonalno - przestrzennej, w granicach jednostki osadniczej w rozumieniu art. 2 pkt 1 ustawy	Lokalizacja inwestycji następuje w jednostce osadniczej w rozumieniu art. 2 pkt 1 ustawy z dnia 29 sierpnia 2003 r. o urzędowych nazwach miejscowości i obiektów fizjograficznych (Dz. U. z 2019 r. poz. 1443).

		<p>z dnia 29 sierpnia 2003 r. o urzędowych nazwach miejscowości i obiektów fizjograficznych (Dz. U. z 2019 r. poz. 1443), w szczególności poprzez uzupełnianie istniejącej zabudowy,</p> <p>b) na terenach położonych na obszarach innych niż wymienione w lit. a, wyłącznie w sytuacji braku dostatecznej ilości terenów przeznaczonych pod dany rodzaj zabudowy położonych na obszarach, o których mowa w lit. a; przy czym w pierwszej kolejności na obszarach w najwyższym stopniu przygotowanych do zabudowy, przez co rozumie się obszary charakteryzujące się najlepszym dostępem do sieci komunikacyjnej oraz najlepszym stopniem wyposażenia w sieci wodociągowe, kanalizacyjne, elektroenergetyczne, gazowe, ciepłownicze oraz sieci i urządzenia telekomunikacyjne, adekwatnych dla nowej, planowanej zabudowy.</p>	
Art. 15 ust. 1 pkt 2 i 3 ustawy o planowaniu i zagospodarowaniu przestrzennym (t.j. Dz. U. z 2020 r. poz. 293, 471. 782, 1086, 1378)	Pkt 2	<p>Analiza zmian w zagospodarowaniu przestrzennym gminy, o której mowa w art. 32, ust. 1 ustawy z dnia 27 marca 2003 r., o planowaniu i zagospodarowaniu przestrzennym została sporządzona przez Burmistrza Miasta Chojnice w 2018 r. Zgodnie z art. 32, ust 2, Burmistrz Miasta Chojnice przekazał Radzie Miejskiej w Chojnicach wyniki analizy. Rada Miejska w Chojnicach podjęła uchwałę w sprawie aktualności planów miejscowych i studium gminy:</p> <p>- uchwała Nr XLVIII/571/18 Rady Miejskiej w Chojnicach z dnia 1 października 2018 r. sprawie aktualności Stadium uwarunkowań i kierunków zagospodarowania przestrzennego oraz planów miejscowych w mieście Chojnice.</p> <p>Część terenu opracowania planu miejscowego znajduje się w granicach obowiązującego miejscowego planu zagospodarowania przestrzennego który został uznany za aktualny. Wieloletni program sporządzania planów miejscowych zakłada konieczność opracowania nowych planów oraz zmian w planach obowiązujących sukcesywnie w miarę składania wniosków i oceny ich pilności, społecznego lub ekonomicznego znaczenia, ale niepowodujących istotnych korekt w zakresie ustalonych funkcji.</p> <p>Uznaje się, iż zmiana planu miejscowego jest zgodna z analizą zmian w zagospodarowaniu przestrzennym Miasta Chojnice.</p>	
	Pkt 3	<p>Wpływ na finanse publiczne oraz budżet miasta zostały określone w Prognozie skutków finansowych sporządzonej do miejscowego planu zagospodarowania przestrzennego.</p>	

Przewodniczący Rady Miejskiej

Antoni Szlanga

Opinia prawna

Projekt uchwały odpowiada przepisom prawa. Nie mam uwag.

RADCA PRAWNY
Magdalena Rogińska
mgr Magdalena Rogińska
BD-1393

-projekt-

UCHWAŁA NR XXIII/.../20
RADY MIEJSKIEJ W CHOJNICACH
z dnia 21 grudnia 2020 r.

zmieniająca uchwałę w sprawie zamiany nieruchomości.

Na podstawie art. 18 ust. 2 pkt 9 lit. a ustawy z dnia 8 marca 1990 r. o samorządzie gminnym (t.j. Dz.U. z 2020r. poz. 713 i 1378) oraz art. 15 ust. 1 ustawy z dnia 21 sierpnia 1997 r. o gospodarce nieruchomościami (t.j. Dz.U. z 2020r. poz. 1990), uchwała się co następuje:

§ 1. W Uchwale Nr XXI/294/20 Rady Miejskiej w Chojnicach z dnia 26 października 2020 r. w sprawie zamiany nieruchomości, w § 1 pkt 3 otrzymuje brzmienie:

„3) działki nr 1801/6 o powierzchni 43 m², nr 1802/1 o powierzchni 2116 m², nr 1802/3 o powierzchni 586 m², nr 1802/5 o powierzchni 178 m², zapisane w księdze wieczystej SL1C/00002562/5;”.

§ 2. Wykonanie uchwały powierza się Burmistrzowi Miasta Chojnice.

§ 3. Uchwała wchodzi w życie z dniem podjęcia.

BURMISTRZ MIASTA
CHOJNICE
Stary Rynek 1
89-600 Chojnice

Przewodniczący
Rady Miejskiej

Antoni Szlanga

UZASADNIENIE

Opis nieruchomości:

Jak w projekcie uchwały zmienianej – „Działki zbywane przez Gminę Miejską Chojnice są niezabudowane, położone w Chojnicach, w okolicy ul. Huberta Wagnera.”

Przedmiot uchwały: Zmiana uchwały o wyrażeniu zgody na zamianę nieruchomości.

W uchwale Rady Miejskiej w Chojnicach Nr XXI/294/20 z dnia 26 października 2020 r. w §1 zmienia się punkt 3. W wyniku omyłki pisarskiej, błędnie wskazano numer księgi wieczystej nieruchomości przeznaczonej do zamiany. Numer księgi powinien brzmieć SL1C/00002562/5.

Numerы działek, ich powierzchnia i położenie pozostają bez zmian.

Opinia prawna

Projekt uchwały odpowiada przepisom prawa. Nie mam uwag.

RADCA PRAWNY
Rogóżka
mgr Maciej Rogóżka
BD-1393

-projekt-

UCHWAŁA NR XXIII/.../20
RADY MIEJSKIEJ W CHOJNICACH
z dnia 21 grudnia 2020 r.

w sprawie wyrażenia zgody na darowiznę nieruchomości.

Na podstawie art. 18 ust. 2 pkt 9 lit. a ustawy z dnia 8 marca 1990 r. o samorządzie gminnym (t.j. Dz.U. z 2020r. poz. 713 i 1378) oraz art. 13 ust. 1 i ust. 2a ustawy z dnia 21 sierpnia 1997r. o gospodarce nieruchomościami (t.j. Dz. U. z 2020 r. poz. 1990), uchwała się, co następuje:

§ 1. Wyraża się zgodę na dokonanie darowizny na cele publiczne niewyodrębnionego udziału stanowiącego 1/3 w prawie użytkowania wieczystego nieruchomości gruntowej o łącznej powierzchni 0,3279 ha, położonej w Chojnicach przy ul. Kościerskiej 3D, zapisanej w księdze wieczystej nr SL1C/00053933/9, składającej się z działek ewidencyjnych o numerach:

- 1) 1810/23, 1810/25, 1813/7, wydzielonych z działek o numerach 1810/6, 1810/20, 1813/5, zapisanych w księdze wieczystej nr SL1C/00053933/9;
- 2) 1814/11;

oraz w prawie własności posadowionego na tej nieruchomości budynku stanowiącego odrębny od gruntu przedmiot własności, na rzecz Powiatu Chojnickiego.

§ 2. Wyraża się zgodę na dokonanie darowizny na cele publiczne niewyodrębnionego udziału stanowiącego 1/3 w prawie użytkowania wieczystego nieruchomości gruntowej o łącznej powierzchni 0,3279 ha, położonej w Chojnicach przy ul. Kościerskiej 3D, zapisanej w księdze wieczystej nr SL1C/00053933/9, składającej się z działek ewidencyjnych o numerach:

- 1) 1810/23, 1810/25, 1813/7, wydzielonych z działek o numerach 1810/6, 1810/20, 1813/5, zapisanych w księdze wieczystej nr SL1C/00053933/9;
- 2) 1814/11;

oraz w prawie własności posadowionego na tej nieruchomości budynku stanowiącego odrębny od gruntu przedmiot własności, na rzecz Gminy Chojnice.

§ 3. Uchyla się Uchwałę Nr XXII/309/20 Rady Miejskiej w Chojnicach z dnia 23 listopada 2020r. w sprawie wyrażenia zgody na darowiznę nieruchomości.

§ 4. Wykonanie uchwały powierza się Burmistrzowi Miasta Chojnice.

§ 5. Uchwała wchodzi w życie z dniem podjęcia.

BURMISTRZ MIASTA
CHOJNICE
Stary Rynek 1
20-000 Chojnice

Przewodniczący
Rady Miejskiej

Antoni Szlanga

UZASADNIENIE

Opis nieruchomości. Nieruchomość stanowi były obiekt banku PKO. Obecnie należy do Gminy Miejskiej Chojnice. Została nabyta z wykorzystaniem pomocy publicznej udzielonej przez Powiat Chojnicki i Gminę Chojnice.

Przedmiot uchwały. Zgoda na nieodpłatne zbycie po 1/3 na rzecz chojnickich jednostek samorządu terytorialnego. W celu sprostowania powierzchni i numerów działek powstałych w wyniku podziału nieruchomości należało uchylić uchwałę nr XXII/309/20.

Przydatność nieruchomości dla Miasta Chojnice. Cele społeczne, o których m.in. mowa w art. 7 ustawy z dnia 8 marca 1990 r. o samorządzie gminnym, a związanych z pomocą społeczną, przeciwdziałaniem wykluczeniu społecznemu, pomocą osobom niepełnosprawnym, w tym z niepełnosprawnością intelektualną, a także jako pomieszczenia interwencji kryzysowej dla osób dotkniętych przemocą w rodzinie będą realizowane wspólnie z Gminą Chojnice oraz Powiatem Chojnickim, które udzieliły Gminie Miejskiej Chojnice publicznej pomocy na zakup nieruchomości w udziałach wynoszących 1/3 kosztów zakupu.

Opinia prawna

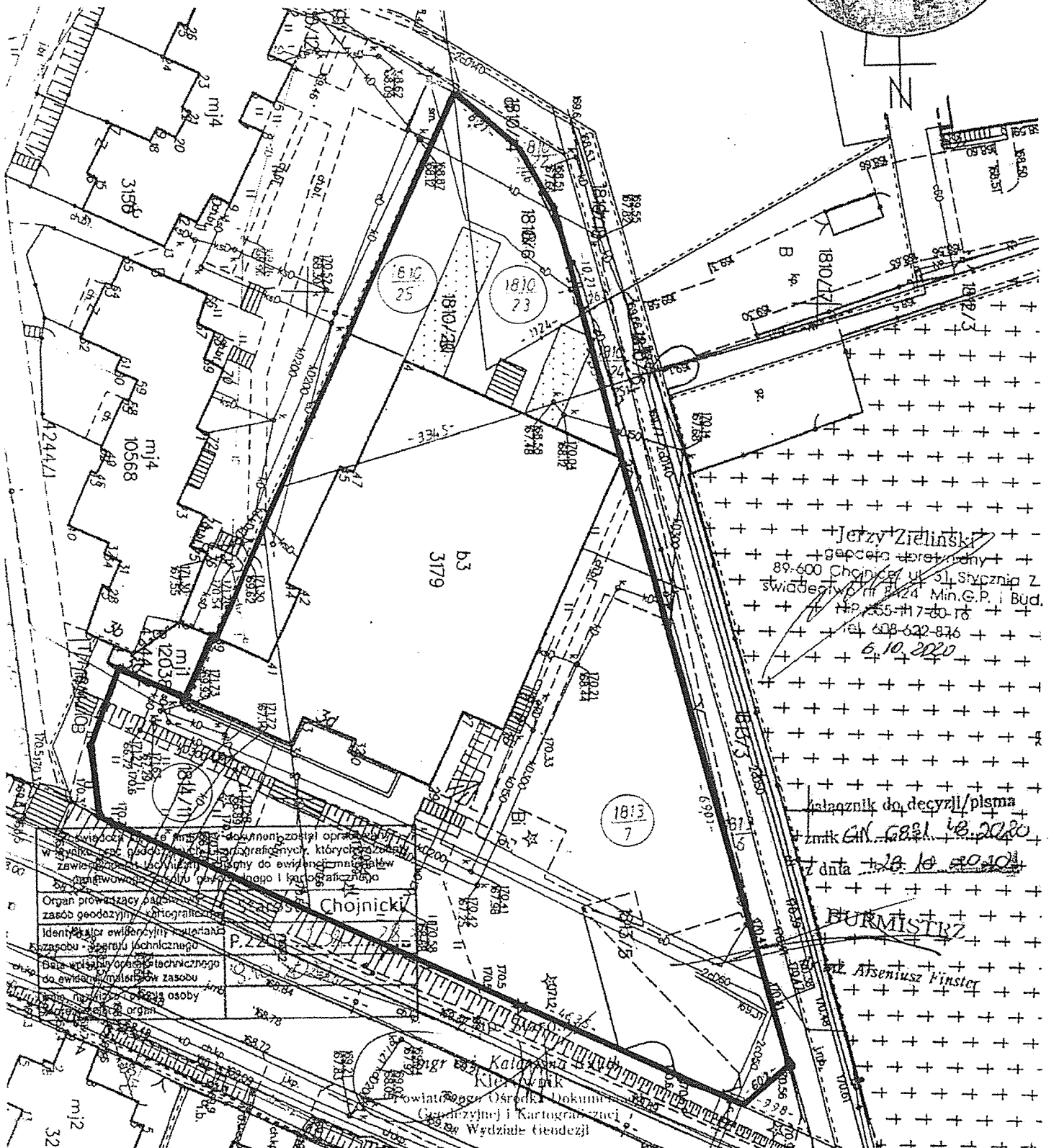
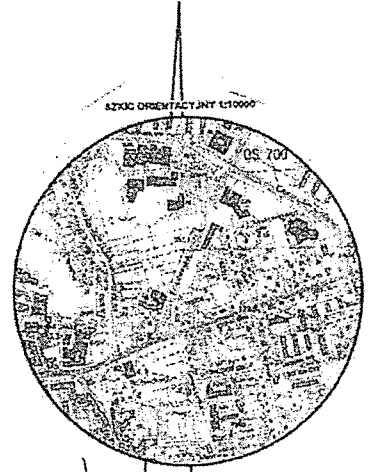
Projekt uchwały odpowiada przepisom prawa. Nie mam uwag.

RADCA PRAWNY
Magdalena Rogińska
mgr Magdalena Rogińska
BD-1393

MAPA Z PROJEKTEM PODZIAŁU

skala:1:500
ID.6640.2828.2020
6.206.17.18.1.3

Woj. Pomorskie, powiat: chojnicki, gmina Chojnice miasto: Chojnice
dz.1810/20 ,pow. 0,0437 ha, KWSLIC/00053933/9
dz.1810/6 ,pow. 0,0244 ha, KWSLIC/00053933/9
dz.1813/5, pow. 0,2473 ha, KWSLIC/00053933/9
wł. Skarb Państwa-Starosta Chojnicki
wieczysty użytkownik - Gmina Miejska Chojnice



-projekt-

**UCHWAŁA NR XXIII/.../20
RADY MIEJSKIEJ W CHOJNICACH**

z dnia 21 grudnia 2020 r.

w sprawie nabycia nieruchomości.

Na podstawie art. 18 ust. 2 pkt 9 lit. a ustawy z dnia 8 marca 1990 r. o samorządzie gminnym (t.j. Dz.U. z 2020r. poz. 713 i 1378), w związku z art. 24 ust. 5 pkt 1 lit. c ustawy z dnia 19 października 1991 r. o gospodarowaniu nieruchomościami rolnymi Skarbu Państwa (t.j. Dz.U. z 2020r. poz. 396, 568 i 1086), uchwała się, co następuje:

§ 1. Wyraża się zgodę na nabycie własności nieruchomości położonych w Chojnicach:

- 1) przy ul. Matki Bożej Fatimskiej, stanowiącej działkę o numerze ewidencyjnym 243/1 o pow. 616 m², zapisanej w KW SL1C/00050955/8;
- 2) przy ul. Igielskiej, stanowiącej działkę o numerze ewidencyjnym 341/11 o pow. 3 176 m², zapisanej w KW SL1C/00050954/1.

§ 2. Wykonanie uchwały powierza się Burmistrzowi Miasta Chojnice.

§ 3. Uchwała wchodzi w życie z dniem podjęcia.

BURMISTRZ MIASTA
CHOJNICE
Stary Rynek 1
89-600 Chojnice

Przewodniczący
Rady Miejskiej

Antoni Szlanga

UZASADNIENIE

Opis nieruchomości. Nieruchomości stanowią wyodrębnione działki zagospodarowane jako łąka oraz grunty pod rowami. Są własnością Skarbu Państwa – Krajowego Ośrodka Wsparcia Rolnictwa w użytkowaniu wieczystym Gminy Miejskiej Chojnice. Nieruchomości te są niezbędne w celu realizacji programu dotyczącego gospodarki wodami opadowymi i roztopowymi.

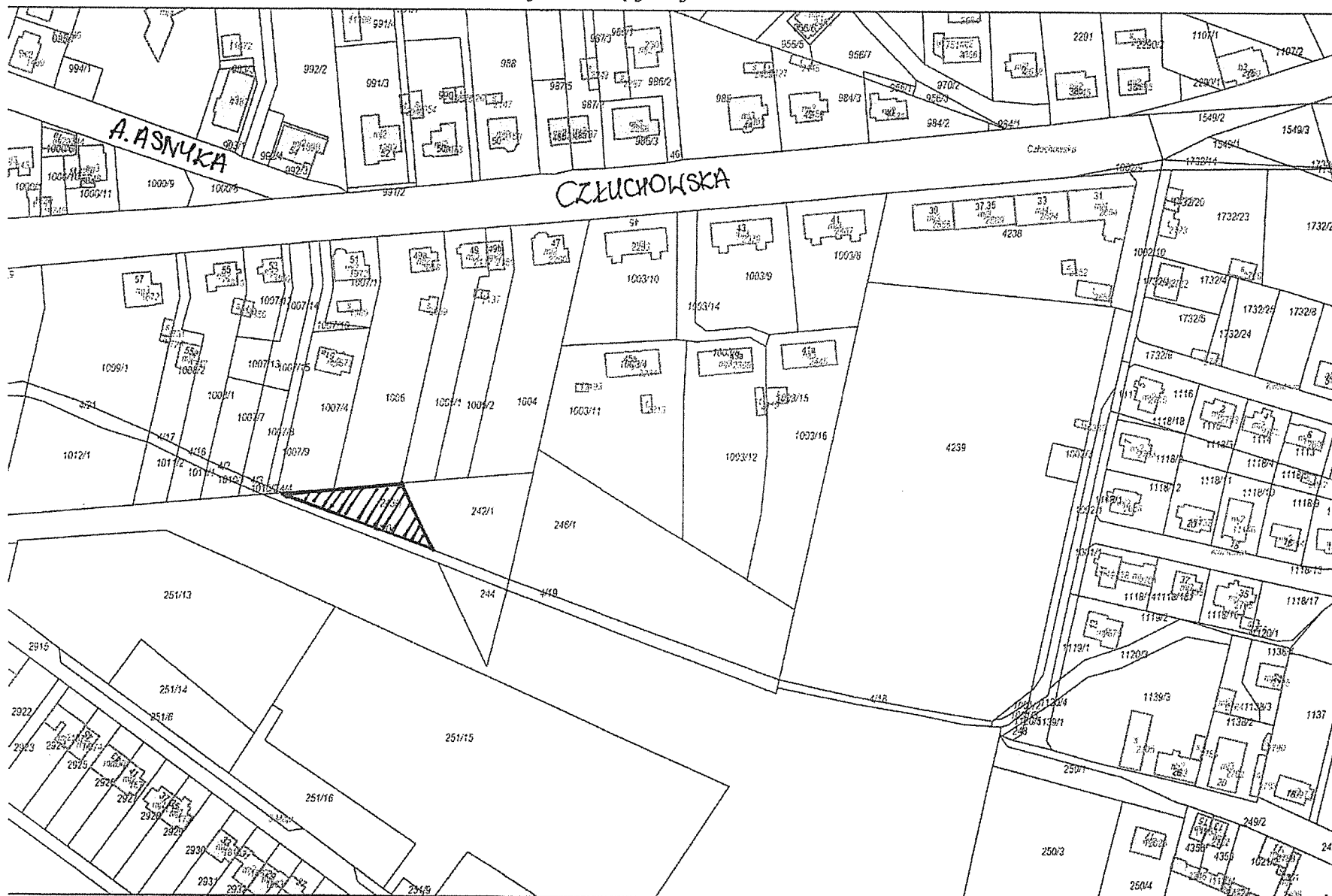
Przedmiot uchwały. Zgoda na nieodpłatne nabycie nieruchomości. Na podstawie z art. 24 ust. 5 pkt 1 lit. c ustawy z dnia 19 października 1991 r. o gospodarowaniu nieruchomościami rolnymi Skarbu Państwa, nieruchomości wchodzące w skład Zasobu, Krajowy Ośrodek może w drodze umowy, za zgodą ministra właściwego do spraw rozwoju wsi, nieodpłatnie przekazać na własność jednostce samorządu terytorialnego na cele związane z realizacją inwestycji infrastrukturalnych służących wykonywaniu zadań własnych w zakresie wodociągów i zaopatrzenia w wodę, kanalizacji, usuwania i oczyszczania ścieków komunalnych.

Opinia prawna

Projekt uchwały odpowiada przepisom prawa. Nie mam uwag.

RADCA PRAWNY
Magdalena Kogińska
mgr Magdalena Kogińska
BD-1393

Wydruk mapy z systemu WebEWID



- 67 -

Wydruk w skali 1:2000

Wydruk z systemu WebEWID

Sporządził: Katarzyna Matyszewska

Udostępniane informacje nie są dokumentami w postępowaniach administracyjnych i innych. Materiały zawierające informacje z powiatowego zasobu geodezyjnego i kartograficznego (w tym dane z operatu ewidencji gruntów i budynków Starostwa Powiatowego w Cholinach) należy zwracać w Urzędzie Geodezji. Dokumenty zawierające informacje geodezyjne i kartograficzne w powiatowym zasobie geodezyjnym i kartograficznym Starostwa Powiatowego w Cholinach nie są dokumentami w postępowaniach administracyjnych i innych.

Wydruk mapy z systemu WebEWID



- 89 -

Wydruk w skali 1:2000

Wydruk z systemu WebEWID

Sporządził: Katarzyna Matyszewska

Udostępniane informacje nie są dokumentami w postępowaniach administracyjnych i innych. Materiały zawierające informacje z powiatowego zasobu geodezyjnego i kartograficznego (w tym dane z operatu ewidencji gruntów i budynków Starostwa Powiatowego w

-projekt-

UCHWAŁA NR XXIII/.../20
RADY MIEJSKIEJ W CHOJNICACH
z dnia 21 grudnia 2020 r.

w sprawie nabycia nieruchomości.

Na podstawie art. 18 ust. 2 pkt 9 lit. a ustawy z dnia 8 marca 1990 r. o samorządzie gminnym (t.j. Dz.U. z 2020r. poz. 713 i 1378), uchwała się, co następuje:

§ 1. Wyraża się zgodę na nabycie nieruchomości położonej w Chojnicach przy ul. Kaszubskiej, będącej własnością osoby fizycznej, stanowiącej działki nr 4298/1 o powierzchni 73 m², nr 4299/1 o powierzchni 34 m², nr 2268/7 o powierzchni 147 m², nr 2269/11 o powierzchni 25 m², wydzielone z działek nr 2268/6, 2269/3, 4299 i 4298, zapisanych w księdze wieczystej SL1C/00023826/7.

§ 2. Uchyla się Uchwałę Nr XXI/293/20 Rady Miejskiej w Chojnicach z dnia 26 października 2020 r. w sprawie nabycia nieruchomości.

§ 3. Wykonanie uchwały powierza się Burmistrzowi Miasta Chojnice.

§ 4. Uchwała wchodzi w życie z dniem podjęcia.

BURMISTRZ MIASTA
CHOJNICE
Stary Rynek 1
89-600 Chojnice

Przewodniczący
Rady Miejskiej

Antoni Szlanga

UZASADNIENIE

Opis nieruchomości.

Zgodnie z decyzją PP.6733.25.2019 z dnia 8 sierpnia 2019 r. o ustaleniu lokalizacji inwestycji celu publicznego działki przeznaczone są na gminną drogę publiczną – ul. Kaszubską. Przedmiotowe działki powstały w wyniku podziału działek nr 2268/6, 2269/3, 4299 i 4298, które obejmowała decyzja o ustaleniu lokalizacji inwestycji celu publicznego, związana z przebudową ulicy Łużyckiej i ul. Kaszubskiej.

Przedmiot uchwały. Zgoda na nabycie opisanych praw do nieruchomości. Z uwagi na błędnie przywołaną powierzchnię należało uchylić uchwałę nr XXI/293/20.

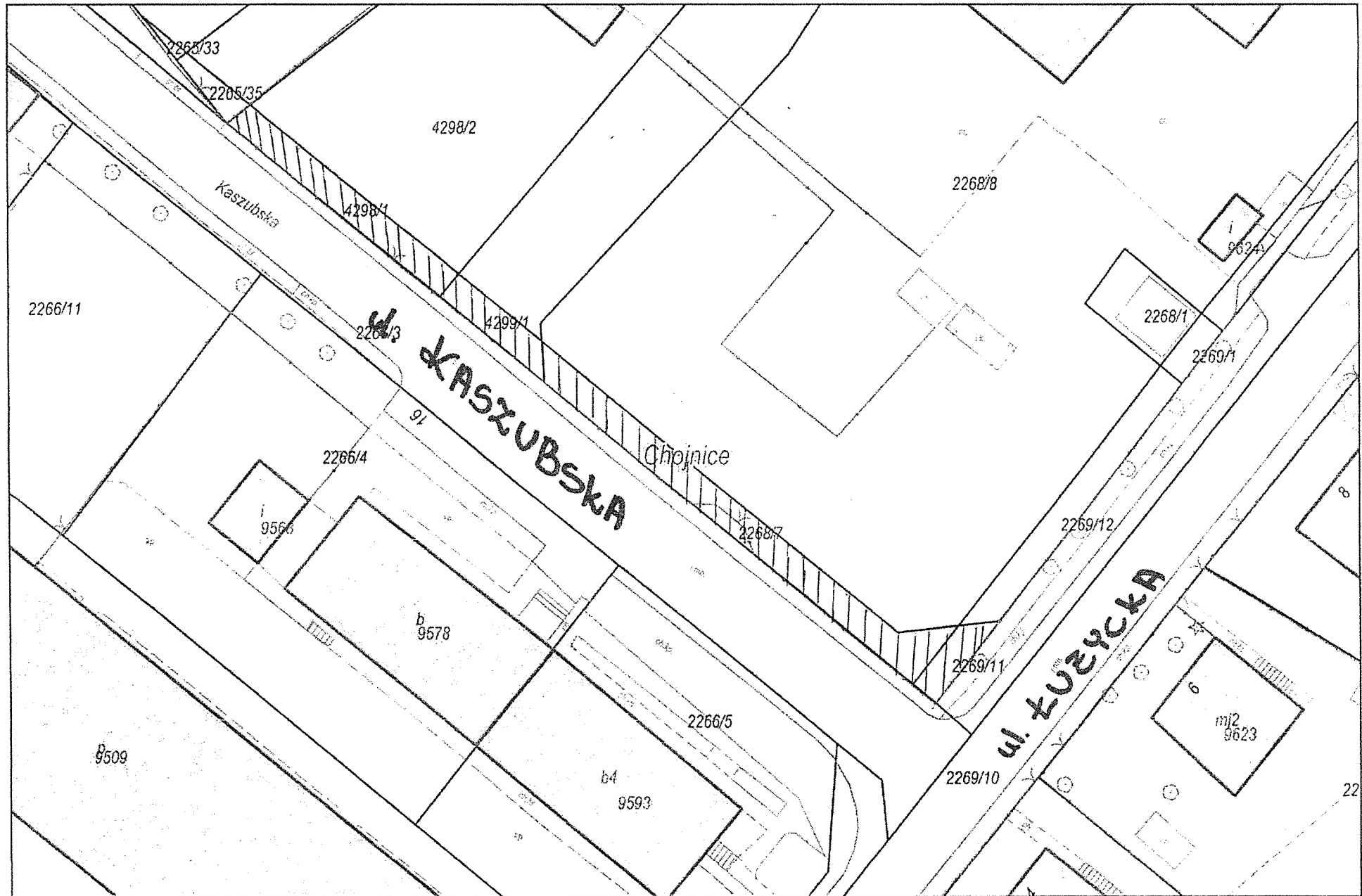
Przydatność nieruchomości dla Miasta Chojnice. Nieruchomość jest niezbędna Gminie Miejskiej Chojnice na cel publiczny – budowę drogi.

Opinia prawna

Projekt uchwały odpowiada przepisom prawa. Nie mam uwag.

RADCA PRAWNY
Roginińska
mgr Magdalena Roginińska
BD-1393

Wydruk mapy z systemu WebEWID



-70-

Wydruk w skali 1:500

Wydruk z systemu WebEWID

Sporządził: Dorota Jaszdejewska

Udostępniane informacje nie są dokumentami w postępowaniach administracyjnych i innych. Materiały zawierające informacje z powiatowego zasobu geodezyjnego i kartograficznego (w tym dane z operatu ewidencji gruntów i budynków Starostwa Powiatowego w Chojnicach) należy zamawiać w Wydziale Geodezji. Dokumenty zawierające inne informacje przetwarzane w Wewnętrznym Portalu Mapowym należy zamawiać w wydziałach merytorycznych, odpowiedzialnych za aktualizację tych danych.

-projekt-

UCHWAŁA NR XXIII/.../20
RADY MIEJSKIEJ W CHOJNICACH
z dnia 21 grudnia 2020 r.

w sprawie zbycia nieruchomości.

Na podstawie art. 18 ust. 2 pkt 9 lit. a ustawy z dnia 8 marca 1990r. o samorządzie gminnym (t.j. Dz.U. z 2020r. poz. 713 i 1378) oraz art. 13 ust. 1 ustawy z dnia 21 sierpnia 1997r. o gospodarce nieruchomościami (t.j. Dz.U. z 2020r. poz. 1990), uchwala się, co następuje:

§ 1. Wyraża się zgodę na sprzedaż nieruchomości, wydzielonych z działki o nr ewid. 4608/5, zapisanej w KW SL1C/00030257/9, będących własnością Gminy Miejskiej Chojnice, stanowiących działki nr ewid.:

- 1) 4608/74 o pow. 708 m², zapisanej w KW SL1C/00030257/9;
- 2) 4608/75 o pow. 720 m², zapisanej w KW SL1C/00030257/9;
- 3) 4608/76 o pow. 720 m², zapisanej w KW SL1C/00030257/9;
- 4) 4608/77 o pow. 737 m², zapisanej w KW SL1C/00030257/9;
- 5) 4608/78 o pow. 770 m², zapisanej w KW SL1C/00030257/9;
- 6) 4608/79 o pow. 830 m², zapisanej w KW SL1C/00030257/9;
- 7) 4608/102 o pow. 11 215 m², zapisanej w KW SL1C/00030257/9;
- 8) 4608/103 o pow. 11 677 m², zapisanej w KW SL1C/00030257/9;
- 9) 4608/61 o pow. 595 m², zapisanej w KW SL1C/00030257/9 wraz z udziałem do 595/8760 części w działce o nr ewid. 4608/97 o pow. 1 643 m², zapisanej w KW SL1C/00030257/9;
- 10) 4608/62 o pow. 550 m², zapisanej w KW SL1C/00030257/9 wraz z udziałem do 550/8760 części w działce o nr ewid. 4608/97 o pow. 1 643 m², zapisanej w KW SL1C/00030257/9;
- 11) 4608/63 o pow. 550 m², zapisanej w KW SL1C/00030257/9 wraz z udziałem do 550/8760 części w działce o nr ewid. 4608/97 o pow. 1 643 m², zapisanej w KW SL1C/00030257/9;
- 12) 4608/64 o pow. 550 m², zapisanej w KW SL1C/00030257/9 wraz z udziałem do 550/8760 części w działce o nr ewid. 4608/97 o pow. 1 643 m², zapisanej w KW SL1C/00030257/9;
- 13) 4608/65 o pow. 550 m², zapisanej w KW SL1C/00030257/9 wraz z udziałem do 550/8760 części w działce o nr ewid. 4608/97 o pow. 1 643 m², zapisanej w KW SL1C/00030257/9;
- 14) 4608/66 o pow. 950 m², zapisanej w KW SL1C/00030257/9 wraz z udziałem do 950/8760 części w działce o nr ewid. 4608/97 o pow. 1 643 m², zapisanej w KW SL1C/00030257/9;
- 15) 4608/67 o pow. 518 m², zapisanej w KW SL1C/00030257/9 wraz z udziałem do 518/8760 części w działce o nr ewid. 4608/97 o pow. 1 643 m², zapisanej w KW SL1C/00030257/9;

- 16) 4608/68 o pow. 945 m², zapisanej w KW SL1C/00030257/9 wraz z udziałem do 945/8760 części w działce o nr ewid. 4608/97 o pow. 1 643 m², zapisanej w KW SL1C/00030257/9;
- 17) 4608/69 o pow. 602 m², zapisanej w KW SL1C/00030257/9 wraz z udziałem do 602/8760 części w działce o nr ewid. 4608/97 o pow. 1 643 m², zapisanej w KW SL1C/00030257/9;
- 18) 4608/70 o pow. 721 m², zapisanej w KW SL1C/00030257/9 wraz z udziałem do 721/8760 części w działce o nr ewid. 4608/97 o pow. 1 643 m², zapisanej w KW SL1C/00030257/9;
- 19) 4608/71 o pow. 721 m², zapisanej w KW SL1C/00030257/9 wraz z udziałem do 721/8760 części w działce o nr ewid. 4608/97 o pow. 1 643 m², zapisanej w KW SL1C/00030257/9;
- 20) 4608/72 o pow. 720 m², zapisanej w KW SL1C/00030257/9 wraz z udziałem do 720/8760 części w działce o nr ewid. 4608/97 o pow. 1 643 m², zapisanej w KW SL1C/00030257/9;
- 21) 4608/73 o pow. 788 m², zapisanej w KW SL1C/00030257/9 wraz z udziałem do 788/8760 części w działce o nr ewid. 4608/97 o pow. 1 643 m², zapisanej w KW SL1C/00030257/9;
- 22) 4608/27 o pow. 827 m², zapisanej w KW SL1C/00030257/9 wraz z udziałem do 827/9634 części w działce o nr ewid. 4608/98 o pow. 1 906 m², zapisanej w KW SL1C/00030257/9;
- 23) 4608/26 o pow. 651 m², zapisanej w KW SL1C/00030257/9 wraz z udziałem do 651/9634 części w działce o nr ewid. 4608/98 o pow. 1 906 m², zapisanej w KW SL1C/00030257/9;
- 24) 4608/25 o pow. 600 m², zapisanej w KW SL1C/00030257/9 wraz z udziałem do 600/9634 części w działce o nr ewid. 4608/98 o pow. 1 906 m², zapisanej w KW SL1C/00030257/9;
- 25) 4608/24 o pow. 600 m², zapisanej w KW SL1C/00030257/9 wraz z udziałem do 600/9634 części w działce o nr ewid. 4608/98 o pow. 1 906 m², zapisanej w KW SL1C/00030257/9;
- 26) 4608/23 o pow. 600 m², zapisanej w KW SL1C/00030257/9 wraz z udziałem do 600/9634 części w działce o nr ewid. 4608/98 o pow. 1 906 m², zapisanej w KW SL1C/00030257/9;
- 27) 4608/22 o pow. 600 m², zapisanej w KW SL1C/00030257/9 wraz z udziałem do 600/9634 części w działce o nr ewid. 4608/98 o pow. 1 906 m², zapisanej w KW SL1C/00030257/9;
- 28) 4608/21 o pow. 625 m², zapisanej w KW SL1C/00030257/9 wraz z udziałem do 625/9634 części w działce o nr ewid. 4608/98 o pow. 1 906 m², zapisanej w KW SL1C/00030257/9;
- 29) 4608/20 o pow. 747 m², zapisanej w KW SL1C/00030257/9 wraz z udziałem do 747/9634 części w działce o nr ewid. 4608/98 o pow. 1 906 m², zapisanej w KW SL1C/00030257/9;
- 30) 4608/33 o pow. 759 m², zapisanej w KW SL1C/00030257/9 wraz z udziałem do 759/9634 części w działce o nr ewid. 4608/98 o pow. 1 906 m², zapisanej w KW SL1C/00030257/9;

- 31) 4608/32 o pow. 510 m², zapisanej w KW SL1C/00030257/9 wraz z udziałem do 510/9634 części w działce o nr ewid. 4608/98 o pow. 1 906 m², zapisanej w KW SL1C/00030257/9;
- 32) 4608/31 o pow. 732 m², zapisanej w KW SL1C/00030257/9 wraz z udziałem do 732/9634 części w działce o nr ewid. 4608/98 o pow. 1 906 m², zapisanej w KW SL1C/00030257/9;
- 33) 4608/30 o pow. 732 m², zapisanej w KW SL1C/00030257/9 wraz z udziałem do 732/9634 części w działce o nr ewid. 4608/98 o pow. 1 906 m², zapisanej w KW SL1C/00030257/9;
- 34) 4608/29 o pow. 732 m², zapisanej w KW SL1C/00030257/9 wraz z udziałem do 732/9634 części w działce o nr ewid. 4608/98 o pow. 1 906 m², zapisanej w KW SL1C/00030257/9;
- 35) 4608/28 o pow. 919 m², zapisanej w KW SL1C/00030257/9 wraz z udziałem do 919/9634 części w działce o nr ewid. 4608/98 o pow. 1 906 m², zapisanej w KW SL1C/00030257/9.

§ 2. Wykonanie uchwały powierza się Burmistrzowi Miasta Chojnice.

§ 3. Uchwała wchodzi w życie z dniem podjęcia.

BURMISTRZ MIASTA
CHOJNICE
Stary Rynek 1
89-600 Chojnice

Przewodniczący
Rady Miejskiej

Antoni Szlanga

UZASADNIENIE

Opis nieruchomości. Nieruchomość stanowi grunt niezabudowany. Ma dostęp do ulicy Bytowskiej i Słoneczne Wzgórze. Zgodnie z Uchwałą Nr X/133/19 Rady Miejskiej w Chojnicach z dnia 23 września 2019r. (Dz. Urz. Woj. Pomorskiego z dnia 31 października 2019r., poz. 4809) w sprawie uchwalenia miejscowego planu zagospodarowania przestrzennego terenu przy ul. Bytowskiej w Chojnicach:

- działki o nr ewid. 4608/28, 4608/29, 4608/30, 4608/31, 4608/32, 4608/67, 4608/68, 4608/69, 4608/70, 4608/71, 4608/72, 4608/73, 4608/74, 4608/75, 4608/76, 4608/77, 4608/78, 4608/79 przeznaczone są pod zabudowę mieszkaniową jednorodzinną (9MN);

- działki o nr ewid.: 4608/33, 4608/61, 4608/62, 4608/63, 4608/64, 4608/65, 4608/66 przeznaczone są pod zabudowę mieszkaniową jednorodzinną (8MN);

- działki o nr ewid.: 4608/27, 4608/26, 4608/25, 4608/24, 4608/23, 4608/22, 4608/21, 4608/20 przeznaczone są pod zabudowę mieszkaniową jednorodzinną (6MN);

- działki o nr ewid. 4608/102 i 4608/103 przeznaczone są pod zabudowę mieszkaniową jednorodzinną i usługi (10 MNU);

- działki o nr ewid. 4608/97 przeznaczona jest pod teren dróg wewnętrznych (8KD);

- działki o nr ewid. 4608/98 przeznaczona jest pod teren dróg wewnętrznych (5KD).

Przedmiot uchwały. Zgoda na sprzedaż działki gruntu.

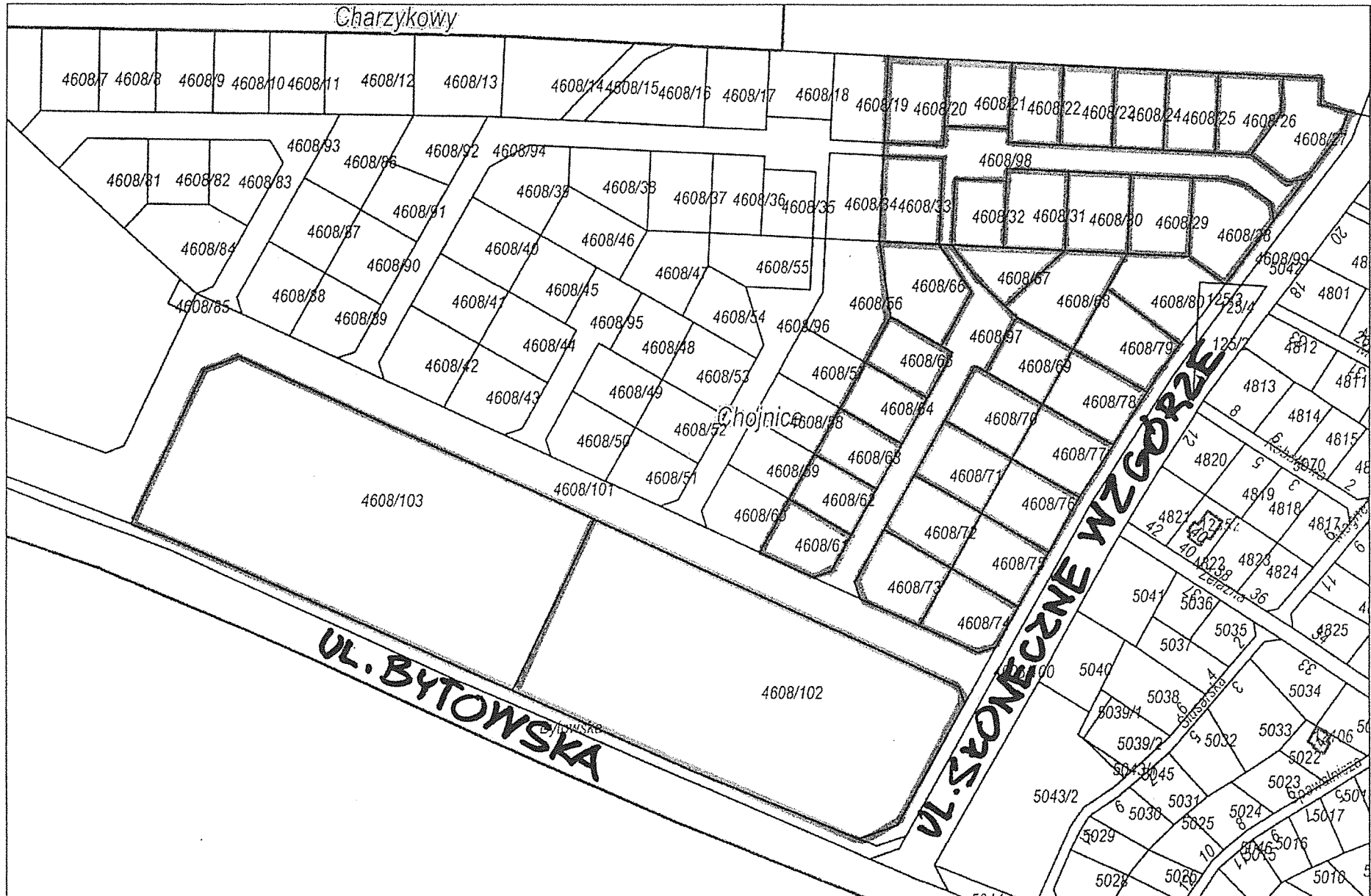
Przydatność nieruchomości dla Miasta Chojnice. Zbywane nieruchomości są zbędne do wykonywania zadań własnych gminy.

Opinia prawna

Projekt uchwały odpowiada przepisom prawa. Nie mam uwag.

RADCA PRAWNY
Magdalena Rogińska
mgr Magdalena Rogińska
BB-1393

Wydruk mapy z systemu WebEWID



-74-

Wydruk w skali 1:2000

Wydruk z systemu WebEWID

Sporządził: Maja Stormann

Udostępniane informacje nie są dokumentami w postępowaniach administracyjnych i innych. Materiały zawierające informacje z powiatowego zasobu geodezyjnego i kartograficznego (w tym dane z operatu ewidencji gruntów i budynków Starostwa Powiatowego w Chojnicach) należy zamawiać w Wydziale Geodezji. Dokumenty zawierające inne informacje przetwarzane w Wewnętrznym Portalu Mapowym należy zamawiać w wydziałach merytorycznych, odpowiedzialnych za aktualizację tych danych.

Projekt

**UCHWAŁA NR XXIII/.../20
RADY MIEJSKIEJ W CHOJNICACH
z dnia 21 grudnia 2020 r.**

w sprawie ustalenia górnych stawek opłat ponoszonych przez właścicieli nieruchomości za usługi w zakresie odbierania odpadów komunalnych oraz opróżniania zbiorników bezodpływowych i transportu nieczystości ciekłych na terenie Gminy Miejskiej Chojnice.

Na podstawie art. 18 ust. 2 pkt 15 w związku z art. 40 ust. 1 i art. 41 ust. 1 ustawy z dnia 8 marca 1990 r. o samorządzie gminnym (t.j. Dz.U. z 2020r. poz. 713 i 1378) oraz art. 6 ust. 2 i ust. 4 ustawy z dnia 13 września 1996 r. o utrzymaniu czystości i porządku w gminach (t.j. Dz.U. z 2020 r. poz. 1439), uchwala się, co następuje:

§ 1. 1. Ustala się górne stawki opłat ponoszonych przez właścicieli nieruchomości, którzy nie są zobowiązani do ponoszenia opłat za gospodarowanie odpadami komunalnymi na rzecz gminy, w przypadku gdy odpady komunalne są zbierane i odbierane w sposób selektywny w wysokości:

- 1) 30,00 zł za jednorazowy wywóz odpadów z pojemnika o pojemności 120 l;
- 2) 50,00 zł za jednorazowy wywóz odpadów z pojemnika o pojemności 240 l;
- 3) 240,00 zł za jednorazowy wywóz odpadów z pojemnika o pojemności 1100 l;
- 4) 1500,00 zł za jednorazowy wywóz odpadów z kontenera o pojemności 7 m³.

2. Ustala się górne stawki opłat ponoszonych przez właścicieli nieruchomości, którzy nie są zobowiązani do ponoszenia opłat za gospodarowanie odpadami komunalnymi na rzecz gminy, w przypadku gdy odpady komunalne nie są zbierane i odbierane w sposób selektywny w wysokości:

- 1) 60,00 zł za jednorazowy wywóz odpadów z pojemnika o pojemności 120 l;
- 2) 100,00 zł za jednorazowy wywóz odpadów z pojemnika o pojemności 240 l;
- 3) 480,00 zł za jednorazowy wywóz odpadów z pojemnika o pojemności 1100 l;
- 4) 3000,00 zł za jednorazowy wywóz odpadów z kontenera o pojemności 7 m³.

3. W ramach opłaty, o której mowa w ust. 1 przedsiębiorca zobowiązany jest odebrać odpady z podziałem na odpowiednie frakcje wymienione w Regulaminie utrzymania czystości i porządku na terenie Gminy Miejskiej Chojnice.

4. Opłaty, o których mowa w ust. 1 i 2, uwzględniają podatek VAT, koszty transportu oraz koszty zagospodarowania odpadów komunalnych.

§ 2. 1. Ustala się górną stawkę opłaty ponoszonej przez właścicieli nieruchomości za usługi w zakresie opróżniania zbiorników bezodpływowych i transportu nieczystości ciekłych w wysokości 40,00 zł za m³.

2. Opłata, o której mowa w ust. 1 uwzględnia podatek VAT, koszty transportu oraz koszty unieszkodliwienia nieczystości ciekłych.

§ 3. Wykonanie uchwały powierza się Burmistrzowi Miasta Chojnice.

§ 4. Uchwała wchodzi w życie po upływie 14 dni od dnia ogłoszenia w Dzienniku Urzędowym Województwa Pomorskiego.

**BURMISTRZ MIASTA
CHOJNICE**
Stary Rynek 1
89-600 Chojnice

Przewodniczący
Rady Miejskiej

Antoni Szlanga

Uzasadnienie

Zgodnie z art. 6 ust.2 i ust. 4 ustawy z dnia 13 września 1996 r. o utrzymaniu czystości i porządku w gminach (tekst jednolity; Dz. U. z 2020 r. poz. 713, poz. 1378) Rada gminy, podejmuje uchwałę w sprawie ustalenia górnych stawek opłat ponoszonych przez właścicieli nieruchomości za usługi w zakresie odbierania odpadów komunalnych oraz opróżniania zbiorników bezodpływowych i transportu nieczystości ciekłych na terenie Gminy Miejskiej Chojnice.

Opinia prawna

Projekt uchwały odpowiada przepisom prawa. Nie mam uwag.

RADCA PRAWNY
Magdalena Bogińska
mgr Magdalena Bogińska
BD-1398