



**Biuletyn nr 5/15**  
**20 maja 2015r.**

## SPIS TREŚCI

1.	Porządek VI sesji Rady Miejskiej w Chojnicach .....	1
2.	Informacja o realizacji uchwał i wniosków podjętych na V sesji Rady Miejskiej .....	2
3.	Projekt uchwały w sprawie zmian w budżecie miasta Chojnice na 2015r. ....	4
4.	Projekt uchwały w sprawie zmiany wieloletniej prognozy finansowej .....	15
5.	Projekt uchwały w sprawie udzielenia pomocy finansowej na rzecz Powiatu Chojnickiego .....	37
6.	Projekt uchwały w sprawie zmiany nazwy instytucji kultury działającej pod nazwą „Chojnicki Dom Kultury” i jej statutu .....	38
7.	Projekt uchwały w sprawie zbycia nieruchomości .....	43
8.	Projekt uchwały w sprawie uchwalenia miejscowego planu zagospodarowania przestrzennego terenu przy ulicy Czarna Droga w Chojnicach .....	45
9.	Projekt uchwały w sprawie uchwalenia miejscowego planu zagospodarowania przestrzennego terenu w rejonie ulic: Bytowskiej i Słoneczne Wzgórze w Chojnicach .....	57
10.	Projekt uchwały w sprawie nadania tytułu Zasłużonego Obywatela Miasta Chojnice .....	71

**Porządek**  
**VI sesji Rady Miejskiej w Chojnicach**  
**w dniu 20 maja 2015r. godz. 10<sup>00</sup>**

1. Otwarcie sesji
  - a) stwierdzenie quorum,
  - b) wnioski do porządku obrad.
2. Przyjęcie protokołu V sesji Rady Miejskiej w Chojnicach.
3. Powołanie Sekretarza sesji i Komisji Wnioskowej.
4. Informacja Przewodniczącego Rady Miejskiej o działaniach podejmowanych w okresie międzysesyjnym.
5. Sprawozdanie Burmistrza Miasta z prac w okresie między sesjami.
6. Informacja o realizacji uchwał i wniosków podjętych na V sesji Rady Miejskiej.
7. Przedłożenie przez Przewodniczących Komisji wniosków i opinii podjętych w okresie międzysesyjnym.
8. Ustosunkowanie się do wniosków Komisji.
9. Projekt uchwały w sprawie zmian w budżecie miasta Chojnice na 2015r.
10. Projekt uchwały w sprawie zmiany wieloletniej prognozy finansowej.
11. Projekt uchwały w sprawie udzielenia pomocy finansowej na rzecz Powiatu Chojnickiego.
12. Projekt uchwały w sprawie zmiany nazwy instytucji kultury działającej pod nazwą „Chojnicki Dom Kultury” i jej statutu.
13. Projekt uchwały w sprawie zbycia nieruchomości.
14. Projekt uchwały w sprawie uchwalenia miejscowego planu zagospodarowania przestrzennego terenu przy ulicy Czarna Droga w Chojnicach.
15. Projekt uchwały w sprawie uchwalenia miejscowego planu zagospodarowania przestrzennego terenu w rejonie ulic: Bytowskiej i Słoneczne Wzgórze w Chojnicach.
16. Projekt uchwały w sprawie nadania tytułu Zasłużonego Obywatela Miasta Chojnice.
17. Głosowanie wniosków.
18. Interpelacje i zapytania radnych.
19. Odpowiedzi na interpelacje i zapytania radnych.
20. Wolne wnioski i oświadczenia klubowe.
21. Zakończenie VI sesji Rady Miejskiej w Chojnicach.

**I N F O R M A C J A**  
**o realizacji uchwał i wniosków podjętych na V sesji Rady Miejskiej**  
**odbytej w dniu 20 kwietnia 2015r.**

**Podczas V sesji podjęto 16 uchwał, tj.:**

1. **Uchwała Nr V/52/15** w/s udzielenia pomocy finansowej na rzecz Powiatu Chojnickiego - *udziela się pomocy finansowej w kwocie 277.900 zł na II etap modernizacji dróg powiatowych oraz kwotę 10.000 zł jako dotację celową dla laureatów konkursu „Odyseja umysłu”.*
2. **Uchwała Nr V/53/15** w/s udzielenia pomocy finansowej na rzecz Gminy Chojnice - *udziela się pomocy finansowej w kwocie 200.000 zł na zakup samochodu dla OSP Charzykowy oraz kwotę 20.000 zł na rzecz WOPR Charzykowy.*
3. **Uchwała Nr V/54/15** w/s zmian w budżecie miasta Chojnice na 2015r. – *dokonano stosownych zmian po stronie dochodów, wydatków oraz wydatków majątkowych budżetu na rok 2015.*
4. **Uchwała Nr V/55/15** w/s zmiany wieloletniej prognozy finansowej – *dokonano stosownych zmian wieloletniej prognozy finansowej oraz wykazu przedsięwzięć do wpf.*
5. **Uchwała Nr V/56/15** w/s ustalenia dla terenu miasta Chojnice liczby punktów sprzedaży napojów alkoholowych zawierających powyżej 4,5% alkoholu (z wyjątkiem piwa) przeznaczonych do spożycia poza miejscem sprzedaży – *na terenie miasta ustalono 78 punktów sprzedaży napojów alkoholowych. Uchwałę przesłano do Redakcji Dziennika Urzędowego Województwa Pomorskiego celem publikacji.*
6. **Uchwała Nr V/57/15** w/s uszczegółowienia opisu granic obwodu głosowania – *dokonano uszczegółowienia obwodu głosowania nr 18 poprzez dodanie ulicy hm. Bernarda Myśliwka. Ogłoszono w Dz. Urz. Woj. Pom. z dnia 20.04.2015r. poz. 1358.*
7. **Uchwała Nr V/58/15** w/s przystąpienia do sporządzenia zmian w studium uwarunkowań i kierunków zagospodarowania przestrzennego miasta Chojnice – *w trakcie realizacji przez Wydział Planowania Przestrzennego.*
8. **Uchwała Nr V/59/15** w/s nadania nazwy ulicy – *ulicy połączonej z ulicą Żeromskiego nadano nazwę Wacława Berenta. Uchwałę przesłano do Redakcji Dziennika Urzędowego Województwa Pomorskiego celem publikacji.*
9. **Uchwała Nr V/60/15** w/s nadania nazwy ulicy – *ulicy połączonej z ulicami: Witkacego i Miłosza nadano nazwę Lucjana Rydla. Uchwałę przesłano do Redakcji Dziennika Urzędowego Województwa Pomorskiego celem publikacji.*
10. **Uchwała Nr V/61/15** w/s zatwierdzenia Porozumienia – umowy partnerskiej nr FR/9/2015 – *umowę partnerską zatwierdzono.*
11. **Uchwała Nr V/62/15** w/s zatwierdzenia Aneksu nr 4 do Porozumienia – Umowy Partnerskiej w sprawie współpracy przy realizacji projektu pn.: „Chojnicko-Człuchowski Miejski Obszar Funkcjonalny” – *Aneks do umowy partnerskiej zatwierdzono.*
12. **Uchwała Nr V/63/15** w/s zbycia nieruchomości – *w trakcie realizacji przez Wydział Gospodarowania Nieruchomościami.*
13. **Uchwała Nr V/64/15** w/s zbycia nieruchomości – *w trakcie realizacji przez Wydział Gospodarowania Nieruchomościami.*
14. **Uchwała Nr V/65/15** w/s przeniesienia własności nieruchomości na rzecz Zakładu Gospodarki Mieszkaniowej Sp. z o.o. w Chojnicach – *w trakcie realizacji przez Wydział Gospodarowania Nieruchomościami.*
15. **Uchwała Nr V/66/15** w/s zbycia nieruchomości – *w trakcie realizacji przez Wydział Gospodarowania Nieruchomościami.*

16. **Uchwała Nr V/67/15** zmieniająca uchwałę Nr III/32/15 Rady Miejskiej w Chojnicach z dnia 26 stycznia 2015r. w sprawie zatwierdzenia planu pracy Komisji Rewizyjnej Rady Miejskiej w Chojnicach na 2015 rok – *stosownej zmiany planu pracy Komisji Rewizyjnej dokonano.*

**Podczas V sesji RM wniosków nie przegłosowano.**

Chojnice, dnia 08 maja 2015r.

~~Dyrektor Generalny  
Sekretarz Miasta~~  
*mgr Robert Wajlonis*

**UCHWAŁA NR VI../15**  
**RADY MIEJSKIEJ W CHOJNICACH**  
z dnia 20 maja 2015 r.

w sprawie zmian w **budżecie** miasta Chojnice na **2015 r.**

Na podstawie art. 18 ust. 2 pkt 4 ustawy z dnia 8 marca 1990 r. o samorządzie gminnym (tekst jednolity: Dz. U. z 2013 r. poz. 594 i poz. 645 i poz. 1318) oraz art. 211, art. 212, art. 214, art. 215, art. 217, art. 235, art. 237, art. 239 ustawy z dnia 27 sierpnia 2009 r. o finansach publicznych (tekst jednolity: Dz. U. z 2013 r. poz. 885, poz. 938 i poz. 1646) uchwała się, co następuje:

**§ 1**

- |                                                               |                       |
|---------------------------------------------------------------|-----------------------|
| 1. Ustala się <b>dochody</b> w łącznej kwocie                 | <b>120.589.432 zł</b> |
| z tego:                                                       |                       |
| a) bieżące w kwocie                                           | 106.997.564 zł        |
| b) majątkowe w kwocie                                         | 13.591.868 zł         |
| zgodnie z załączoną do niniejszej uchwały tabelą nr 1.        |                       |
| 2. Ustala się <b>wydatki</b> w łącznej kwocie                 | <b>115.672.910 zł</b> |
| z tego:                                                       |                       |
| a) bieżące w kwocie                                           | 102.519.482 zł        |
| b) majątkowe w kwocie                                         | 13.153.428 zł         |
| zgodnie z załączoną do niniejszej uchwały tabelą nr 2 i 2a.   |                       |
| 3. Ustala się wydatki majątkowe na <b>2015 r.</b> w wysokości | <b>13.153.428 zł</b>  |
| zgodnie z załącznikiem nr 1.                                  |                       |

**§ 2**

- |                                                         |                     |
|---------------------------------------------------------|---------------------|
| 1. Ustala się <b>nadwyżkę</b> budżetu w wysokości       | <b>4.916.522 zł</b> |
| którą przeznacza się na spłatę rat kredytów i pożyczek. |                     |
| 2. Ustala się <b>przychody</b> budżetu w wysokości      | <b>3.959.378 zł</b> |
| w tym z tytułu:                                         |                     |
| – wolnych środków w wysokości                           | 3.959.378 zł        |
| zgodnie z załącznikiem nr 2.                            |                     |

**§ 3**

Wykonanie uchwały zleca się Burmistrzowi Miasta Chojnice.

**§ 4**

Uchwała wchodzi w życie z dniem podjęcia.

BURMISTRZ MIASTA  
CHOJNICE  
Stary Rynek 1  
89-600 Chojnice

Przewodniczący  
Rady Miejskiej

*Miroslaw Janowski*

Opinia prawna  
Projekt uchwały odpowiada przepisom prawa

Dyrektor Generalny  
Sekretarz Miasta  
*mcc Robert Wajlonis*

# Zmiana planu dochodów budżetu na 2015 r.

Tabela nr 1

Uchwała nr VI./15 Rady Miejskiej w Chojnicach z dnia 20 maja 2015 r.

Dział	Rozdział	Paragraf	Treść	Przed zmianą	Zmiana	Po zmianie
400			Wytwarzanie i zaopatrywanie w energię elektryczną, gaz i wodę	0,00	199 500,00	199 500,00
	40002		Dostarczanie wody	0,00	199 500,00	199 500,00
		0740	Wpływy z dywidend	0,00	199 500,00	199 500,00
<b>Razem:</b>				120 389 932,00	199 500,00	120 589 432,00

# Zmiana planu wydatków budżetu na 2015 r.

Tabela nr 2

Uchwała nr VII./15 Rady Miejskiej w Chojnicach z dnia 20 maja 2015 r.

Dział	Rozdział	Paragraf	Treść	Przed zmianą	Zmiana	Po zmianie
600	60013		Transport i łączność	8 141 662,00	129 021,00	8 270 683,00
			Drogi publiczne wojewódzkie	250 000,00	- 250 000,00	0,00
	60014		Wydatki inwestycyjne jednostek budżetowych	250 000,00	- 250 000,00	0,00
			Drogi publiczne powiatowe	364 642,00	79 021,00	443 663,00
710	60016		Dotacja celowa na pomoc finansową udzielaną między jednostkami samorządu terytorialnego na dofinansowanie własnych zadań inwestycyjnych i zakupów inwestycyjnych	272 900,00	79 021,00	351 921,00
			Drogi publiczne gminne	4 346 157,00	300 000,00	4 646 157,00
		6050	Wydatki inwestycyjne jednostek budżetowych	3 329 503,00	50 000,00	3 379 503,00
		6059	Wydatki inwestycyjne jednostek budżetowych	0,00	250 000,00	250 000,00
750	71004		Działalność usługowa	297 520,00	140 000,00	437 520,00
			Plany zagospodarowania przestrzennego	166 550,00	140 000,00	306 550,00
		4110	Składki na ubezpieczenia społeczne	3 960,00	1 400,00	5 360,00
		4120	Składki na Fundusz Pracy	573,00	200,00	773,00
	4170	Wynagrodzenia bezosobowe	23 000,00	8 400,00	31 400,00	
	4300	Zakup usług pozostałych	139 017,00	130 000,00	269 017,00	
	75075		Administracja publiczna	9 822 856,00	- 41 700,00	9 781 156,00
			Promocja jednostek samorządu terytorialnego	159 200,00	- 41 700,00	117 500,00
	4110		Składki na ubezpieczenia społeczne	200,00	- 200,00	0,00
	4170		Wynagrodzenia bezosobowe	2 000,00	- 2 000,00	0,00
	4210		Zakup materiałów i wyposażenia	7 000,00	- 4 500,00	2 500,00
	4300		Zakup usług pozostałych	140 000,00	- 28 000,00	112 000,00
	4380		Zakup usług obejmujących tłumaczenia	1 000,00	- 500,00	500,00
	4420		Podróże służbowe zagraniczne	6 000,00	- 6 000,00	0,00
	4430		Różne opłaty i składki	500,00	- 500,00	0,00
758			Różne rozliczenia	326 000,00	- 16 000,00	310 000,00
	75818		Rezerwy ogólne i celowe	326 000,00	- 16 000,00	310 000,00



	4810	Rezerwy		326 000,00		- 16 000,00	310 000,00
921		Kultura i ochrona dziedzictwa narodowego		3 465 600,00		200 000,00	3 665 600,00
	92105	Pozostałe zadania w zakresie kultury		424 100,00		100 000,00	524 100,00
	4300	Zakup usług pozostałych		290 000,00		100 000,00	390 000,00
	92120	Ochrona zabytków i opieka nad zabytkami		420 000,00		100 000,00	520 000,00
	6580	Wydatki inwestycyjne dotyczące obiektów zabytkowych będących w użytkowaniu jednostek budżetowych		170 000,00		100 000,00	270 000,00
926		Kultura fizyczna		8 318 900,00		- 150 000,00	8 168 900,00
	92601	Obiekty sportowe		7 032 700,00		- 150 000,00	6 882 700,00
	6050	Wydatki inwestycyjne jednostek budżetowych		5 150 000,00		- 150 000,00	5 000 000,00
		<b>Razem:</b>		<b>115 411 589,00</b>		<b>261 321,00</b>	<b>115 672 910,00</b>

Tabela Nr 2a Zmiana planu wydatków na 2015 r. Uchwała Nr VII/15 Rady Miejskiej w Chojnicach z dnia 20 maja 2015 r.

Dział	Rozdział	Nazwa	Plan	Z tego:							Z tego:					Z tego:	
				Wydatki bieżące	Wydatki jednostek budżetowych,	wynagrodzenia i składki od nich naliczane	Wydatki związane z realizacją ich statutowych zadań,	dotacje na zadania bieżące	świadczenia na rzecz osób fizycznych,	wydatki na finansowanie z udziałem środków, o których mowa w art. 5 ust. 1 pkt 2 i 3,	wydatki z tytułu poręczeń i gwarancji	obsluga długu	Wydatki majątkowe	Inwestycje i inwestycyjne	w tym:	na programy finansowane z udziałem środków, o których mowa w art. 5 ust. 1 pkt 2 i 3,	zakup i objęcie akcji i udziałów oraz wniesienie wkładów do spółek prawa handlowego.
1	2	4	5	6	7	8	9	10	11	12	13	14	15	16	17	18	
600		przed zmianą	8 141 662,00	4 224 916,00	4 224 916,00	8 000,00	4 216 916,00	0,00	0,00	0,00	0,00	0,00	0,00	3 916 746,00	3 916 746,00	314 343,00	0,00
		zmniejszenie	-250 000,00	0,00	0,00	0,00	0,00	0,00	0,00	0,00	0,00	0,00	0,00	-250 000,00	-250 000,00	-250 000,00	0,00
		zwiększenie	379 021,00	0,00	0,00	0,00	0,00	0,00	0,00	0,00	0,00	0,00	0,00	379 021,00	379 021,00	250 000,00	0,00
60013		po zmianach	8 270 683,00	4 224 916,00	4 224 916,00	8 000,00	4 216 916,00	0,00	0,00	0,00	0,00	0,00	0,00	4 045 767,00	4 045 767,00	314 343,00	0,00
		przed zmianą	250 000,00	0,00	0,00	0,00	0,00	0,00	0,00	0,00	0,00	0,00	0,00	250 000,00	250 000,00	250 000,00	0,00
		zmniejszenie	-250 000,00	0,00	0,00	0,00	0,00	0,00	0,00	0,00	0,00	0,00	0,00	-250 000,00	-250 000,00	-250 000,00	0,00
60014		po zmianach	364 642,00	80 000,00	80 000,00	0,00	80 000,00	0,00	0,00	0,00	0,00	0,00	0,00	284 642,00	284 642,00	11 742,00	0,00
		przed zmianą	79 021,00	0,00	0,00	0,00	0,00	0,00	0,00	0,00	0,00	0,00	0,00	79 021,00	79 021,00	0,00	0,00
		zmniejszenie	443 663,00	80 000,00	80 000,00	0,00	80 000,00	0,00	0,00	0,00	0,00	0,00	0,00	363 663,00	363 663,00	11 742,00	0,00
710		przed zmianą	4 346 167,00	964 053,00	964 053,00	8 000,00	956 053,00	0,00	0,00	0,00	0,00	0,00	0,00	3 382 104,00	3 382 104,00	92 601,00	0,00
		zmniejszenie	300 000,00	0,00	0,00	0,00	0,00	0,00	0,00	0,00	0,00	0,00	0,00	300 000,00	300 000,00	250 000,00	0,00
		zwiększenie	4 646 167,00	964 053,00	964 053,00	8 000,00	956 053,00	0,00	0,00	0,00	0,00	0,00	0,00	3 682 104,00	3 682 104,00	302 601,00	0,00
7104		po zmianach	207 520,00	207 520,00	271 550,00	51 553,00	220 017,00	0,00	0,00	0,00	0,00	0,00	0,00	0,00	0,00	0,00	0,00
		przed zmianą	140 000,00	140 000,00	10 000,00	130 000,00	0,00	0,00	0,00	0,00	0,00	0,00	0,00	0,00	0,00	0,00	0,00
		zmniejszenie	437 520,00	437 520,00	411 550,00	61 533,00	356 017,00	0,00	0,00	0,00	0,00	0,00	0,00	0,00	0,00	0,00	0,00
750		po zmianach	166 550,00	166 550,00	27 533,00	139 017,00	0,00	0,00	0,00	0,00	0,00	0,00	0,00	0,00	0,00	0,00	0,00
		przed zmianą	140 000,00	140 000,00	10 000,00	130 000,00	0,00	0,00	0,00	0,00	0,00	0,00	0,00	0,00	0,00	0,00	0,00
		zmniejszenie	306 550,00	306 550,00	37 533,00	269 017,00	0,00	0,00	0,00	0,00	0,00	0,00	0,00	0,00	0,00	0,00	0,00
75075		po zmianach	9 622 856,00	9 717 551,00	9 420 051,00	7 373 400,00	2 046 651,00	2 500,00	2 500,00	295 000,00	0,00	0,00	0,00	105 305,00	105 305,00	0,00	0,00
		przed zmianą	-41 700,00	-41 700,00	-41 700,00	-2 200,00	-39 500,00	0,00	0,00	0,00	0,00	0,00	0,00	0,00	0,00	0,00	0,00
		zmniejszenie	9 761 156,00	9 675 651,00	9 378 351,00	7 371 200,00	2 007 151,00	2 500,00	2 500,00	295 000,00	0,00	0,00	0,00	105 305,00	105 305,00	0,00	0,00
75075		po zmianach	159 200,00	159 200,00	156 700,00	2 200,00	154 500,00	0,00	0,00	0,00	0,00	0,00	0,00	0,00	0,00	0,00	0,00
		przed zmianą	-41 700,00	-41 700,00	-41 700,00	-2 200,00	-39 500,00	0,00	0,00	0,00	0,00	0,00	0,00	0,00	0,00	0,00	0,00
		zmniejszenie	117 500,00	117 500,00	115 000,00	0,00	115 000,00	0,00	0,00	0,00	0,00	0,00	0,00	0,00	0,00	0,00	0,00
75075		po zmianach	326 000,00	326 000,00	326 000,00	0,00	326 000,00	0,00	0,00	0,00	0,00	0,00	0,00	0,00	0,00	0,00	0,00
		przed zmianą	-16 000,00	-16 000,00	-16 000,00	0,00	-16 000,00	0,00	0,00	0,00	0,00	0,00	0,00	0,00	0,00	0,00	0,00
		zmniejszenie	310 000,00	310 000,00	310 000,00	0,00	310 000,00	0,00	0,00	0,00	0,00	0,00	0,00	0,00	0,00	0,00	0,00
75075		po zmianach	326 000,00	326 000,00	326 000,00	0,00	326 000,00	0,00	0,00	0,00	0,00	0,00	0,00	0,00	0,00	0,00	0,00
		przed zmianą	-16 000,00	-16 000,00	-16 000,00	0,00	-16 000,00	0,00	0,00	0,00	0,00	0,00	0,00	0,00	0,00	0,00	0,00
		zmniejszenie	310 000,00	310 000,00	310 000,00	0,00	310 000,00	0,00	0,00	0,00	0,00	0,00	0,00	0,00	0,00	0,00	0,00
921		po zmianach	3 665 600,00	3 145 600,00	3 145 600,00	59 900,00	445 700,00	2 640 000,00	2 640 000,00	0,00	0,00	0,00	0,00	520 000,00	520 000,00	0,00	0,00
		przed zmianą	3 465 600,00	3 045 600,00	3 045 600,00	59 900,00	345 700,00	2 640 000,00	2 640 000,00	0,00	0,00	0,00	0,00	420 000,00	420 000,00	0,00	0,00
		zmniejszenie	200 000,00	100 000,00	100 000,00	0,00	100 000,00	0,00	0,00	0,00	0,00	0,00	0,00	100 000,00	100 000,00	0,00	0,00

Dział	Rozdział	Nazwa	Plan	Wydanki bieżące	z tego:						z tego:					z tego:		
					Wydanki jednostek budżetowych	wynagrodzenia i składki od nich należane	Wydanki związane z realizacją zadań stałowych i zadań	dotacje na zadania bieżące	świadczenia na rzecz osób fizycznych;	wydatki na programy finansowane z udziałem środków, o których mowa w art. 5 ust. 1 pkt 2 i 3	wydatki z tytułu poroczeń i gwarancji	obsluga długu	Wydanki majątkowe	Inwestycje i zakupy inwestycyjne	w tym: na programy finansowane z udziałem środków, o których mowa w art. 5 ust. 1 pkt 2 i 3	zakup i objęcie akcji i udziałów oraz wniesienie wkładów do spółek prawa handlowego.		
																	5	6
1	2	4	5	6	7	8	9	10	11	12	13	14	15	16	17	18		
		przed zmianą	424 100,00	424 100,00	324 100,00	11 100,00	313 000,00	100 000,00	0,00	0,00	0,00	0,00	0,00	0,00	0,00	0,00		
		zmniejszenie	0,00	0,00	0,00	0,00	0,00	0,00	0,00	0,00	0,00	0,00	0,00	0,00	0,00	0,00		
		zwiększenie	100 000,00	100 000,00	100 000,00	0,00	100 000,00	0,00	0,00	0,00	0,00	0,00	0,00	0,00	0,00	0,00		
		po zmianach	524 100,00	524 100,00	424 100,00	11 100,00	413 000,00	100 000,00	0,00	0,00	0,00	0,00	0,00	0,00	0,00	0,00		
		przed zmianą	420 000,00	0,00	0,00	0,00	0,00	0,00	0,00	0,00	0,00	0,00	0,00	420 000,00	0,00	0,00		
		zmniejszenie	0,00	0,00	0,00	0,00	0,00	0,00	0,00	0,00	0,00	0,00	0,00	0,00	0,00	0,00		
		zwiększenie	100 000,00	0,00	0,00	0,00	0,00	0,00	0,00	0,00	0,00	0,00	0,00	0,00	0,00	0,00		
		po zmianach	520 000,00	0,00	0,00	0,00	0,00	0,00	0,00	0,00	0,00	0,00	0,00	0,00	0,00	0,00		
		przed zmianą	0 310 000,00	3 100 000,00	2 000 000,00	160 400,00	1 800 000,00	320 000,00	700 000,00	0,00	0,00	0,00	0,00	100 000,00	0,00	0,00		
		zmniejszenie	-100 000,00	0,00	0,00	0,00	0,00	0,00	0,00	0,00	0,00	0,00	0,00	0,00	0,00	0,00		
		zwiększenie	0 210 000,00	3 100 000,00	2 000 000,00	160 400,00	1 800 000,00	320 000,00	700 000,00	0,00	0,00	0,00	0,00	100 000,00	0,00	0,00		
		po zmianach	1 100 000,00	3 100 000,00	2 000 000,00	160 400,00	1 800 000,00	320 000,00	700 000,00	0,00	0,00	0,00	0,00	100 000,00	0,00	0,00		
925		Kultura fizyczna																
		przed zmianą	0 180 000,00	3 100 000,00	2 000 000,00	160 400,00	1 800 000,00	320 000,00	700 000,00	0,00	0,00	0,00	0,00	5 150 000,00	0,00	0,00		
		zmniejszenie	-100 000,00	0,00	0,00	0,00	0,00	0,00	0,00	0,00	0,00	0,00	0,00	0,00	0,00	0,00		
		zwiększenie	0 080 000,00	3 100 000,00	2 000 000,00	160 400,00	1 800 000,00	320 000,00	700 000,00	0,00	0,00	0,00	0,00	5 150 000,00	0,00	0,00		
		po zmianach	80 000,00	3 100 000,00	2 000 000,00	160 400,00	1 800 000,00	320 000,00	700 000,00	0,00	0,00	0,00	0,00	5 150 000,00	0,00	0,00		
		przed zmianą	7 032 700,00	1 000 000,00	1 000 000,00	1 000 000,00	1 715 300,00	0,00	0,00	0,00	0,00	0,00	0,00	5 000 000,00	0,00	0,00		
		zmniejszenie	-100 000,00	0,00	0,00	0,00	0,00	0,00	0,00	0,00	0,00	0,00	0,00	0,00	0,00	0,00		
		zwiększenie	0 000 000,00	1 000 000,00	1 000 000,00	1 000 000,00	1 715 300,00	0,00	0,00	0,00	0,00	0,00	0,00	5 000 000,00	0,00	0,00		
		po zmianach	6 932 700,00	1 000 000,00	1 000 000,00	1 000 000,00	1 715 300,00	0,00	0,00	0,00	0,00	0,00	0,00	5 000 000,00	0,00	0,00		
		przed zmianą	115 411 000,00	102 337 100,00	70 307 000,00	42 597 000,00	27 710 700,00	15 354 544,00	14 261 331,00	116 970,00	436 453,00	1 050 000,00	13 074 407,00	13 074 407,00	2 385 465,00	0,00		
		zmniejszenie	-457 700,00	-57 700,00	-57 700,00	-2 200,00	-55 500,00	0,00	0,00	0,00	0,00	0,00	-400 000,00	-400 000,00	-250 000,00	0,00		
		zwiększenie	719 021,00	240 000,00	240 000,00	10 000,00	230 000,00	0,00	0,00	0,00	0,00	0,00	470 021,00	470 021,00	250 000,00	0,00		
		po zmianach	115 672 021,00	102 519 400,00	70 590 184,00	42 604 800,00	27 655 200,00	15 354 544,00	14 261 331,00	116 970,00	436 453,00	1 050 000,00	13 154 428,00	13 154 428,00	2 385 465,00	0,00		

**Zadania inwestycyjne planowane do realizacji w 2015 r.**

Lp.	Dział	Rozdział	§	Nazwa zadania inwestycyjnego	Łączne koszty finansowe	Nakłady poniesione w latach ubiegłych	rok budżetowy 2015 (8+9+10+11)	Planowane wydatki				Jednostka organizacyjna realizująca program lub koordynująca wykonanie programu	
								dochody własne jst	kredyty i pożyczki	środków pochodzących z innych źródeł	środków wymienionych w art. 5 ust. 1 pkt. 2 i 3 u.f.p.		
1	2	3	4	5	6	7	8	9	10	11	12	13	
1	600	60014	6300	Pomoc finansowa dla Powiatu Chojnickiego na zadanie "Poprawa bezpieczeństwa na drogach Powiatu Chojnickiego poprzez modernizację dróg powiatowych-etap II"	351 921		351 921	351 921					
2	600	60014	6309	Pomoc finansowa dla Powiatu Chojnickiego na budowę i przebudowę dróg do ZZO w Nowym Dworze	11 742		11 742	11 742					
3	600	60016	6059 6057	Wzmocnienie korytarza transportowego południowego poprzez zmianę przebiegu drogi wojewódzkiej nr 212 w Chojnicach	250 000		250 000	250 000					
4	600	60016	6050	Budowa ul. Brzoskwiniowej	853 000	23 000,00	830 000	830 000		PCH	170 000		UM
5	600	60016	6050 6050 6629 6057	Budowa ul. Żeromskiego wraz z oświetleniem Modernizacja byłej drogi krajowej nr 22	60 655 133 539 52 601	15 655,44 133 538,50	45 000 0	45 000					UM
7	600	60016	6050	Budowa ul. Prusa wraz z oświetleniem i kanalizacją deszczową	25 000		25 000	25 000					UM
8	600	60016	6050	Budowa ul. Staszica i M. Curie Skłodowskiej	45 065	5 535,00	39 530	39 530					UM
9	600	60016	6050	Budowa ul. Waryńskiego	681 691	21 691,05	660 000	660 000					UM

10	600	60016	6050	Przebudowa Placu Piastowskiego	1 043 615	23 615,00	1 020 000	1 020 000					UM
11	600	60016	6050	Budowa ulic osiedlowych w ramach budżetu obywatelskiego	539 973		539 973	539 973					UM
12	600	60016	6050	Budowa ścieżki rowerowej i chodnika w ul. Morozowa	50 000		50 000	50 000					UM
13	700	70005	6059	Utworzenie transportowych węzłów integrujących wraz ze ścieżkami pieszo-jezdnymi i rozwojem sieci publicznego transportu zbiorowego na terenie Chojnicko - Człuchowskiego Miejskiego Obszaru Funkcjonalnego	600 000		400 000	400 000					UM
14	700	70005	6060	Zakup nieruchomości	20 000		20 000	20 000					UM
15	700	70095	6050	Modernizacja elewacji frontowych budynków w przymusowym zarządzie miasta	220 000		220 000	220 000					UM
17	754	75416	6060	Zakup samochodu służbowego	61 950		61 950	61 950					UM
18	754	75404	6170	Pomoc finansowa dla Komendy Wojewódzkiej Policji w Gdańsku na zakup samochodu	20 000		20 000	20 000					UM
19	754	75412	6300	Pomoc finansowa dla Gminy Chojnice na zakup samochodu na rzecz Ochotniczej Straży Pożarnej w Charzykowach	200 000		200 000	200 000					UM
20	801	80195	6057	Opracowanie dokumentacji służącej wykorzystaniu odnawialnych źródeł energii w mieście Chojnice	454 792		454 792	454 792				454 792	UM
21	851	85117	6059	Budowa Hospicjum Stacjonarnego - grant dla stowarzyszenia	600 000		300 000	300 000					UM
22	900	90001	6057	Poprawa gospodarki wodami opadowymi i roztopowymi na terenie MOF Chojnice - Człuchów	0		0	0					PCH
23	900	90002	6057	Rekultywacja 15-tu składowisk odpadów komunalnych zlokalizowanych na obszarze działania ZZO w Nowym Dworze	2 191 794	2 177 097,67	14 696	14 696					UM

24	900	90002	6230	Dotacja na usuwanie pokryć dachowych zawierających azbest	20 000					20 000											UM		
			6620	Budowa oświetlenia w ul. Mickiewicza wraz z odcinkiem kanalizacji deszczowej	435 000					435 000												PCh	
25	900	90015	6050	Zakup wiat przystankowych	40 284					40 284												UM	
26	900	90095	6050	Zakup zestawu zabawowego	8 000					8 000												UM	
27	900	90095	6050	Poprawa efektywności energetycznej oraz rozwój OZE w Chojnicko - Człuchowskim Miejskim Obszarze Funkcjonalnym - dokumentacja projektowa	17 000					17 000												UM	
			6059		192 900					192 900													
28	900	90095	6057	Modernizacja murów obronnych	278 700					278 700												UM	
29	921	92120	6580	Dotacja na inwestycję "Jezuici bez Jezuitów - restauracja obiektów dziedzictwa kulturowego w Chojnicach dla Parafii Rzymskokatolickiej p.w. Ścięcia Św. J. Chrzęściciela	270 000					270 000													UM
30	921	92120	6670	Rozbudowa i przebudowa wraz z termomodernizacją obiektów na stadionie CHKS Kolejarz	250 000					250 000													UM
31	926	92601	6050	Przebudowa urządzeń i obiektów na stadionie miejskim przy ul. Mickiewicza	577 774			297 774,24		30 000													UM
32	926	92601	6050	Budowa placu wraz z urządzeniami do ćwiczeń siłowych na świeżym powietrzu w Parku 1000-lecia	4 383 650			33 649,50		4 350 000													UM
33	929	92601	6050	Budowa Skateparku	127 000			7 000,00		120 000													UM
34	929	92601	6050		500 000					500 000													UM
<b>Ogółem</b>					<b>17 588 911</b>			<b>3 685 483</b>		<b>13 153 428</b>			<b>0</b>		<b>0</b>		<b>190 000</b>			<b>748 188</b>			

N - Narodowy Program Przebudowy Dróg Lokalnych

PCh - Powiat Chojnice

WF - Wojewódzki Fundusz Ochrony Środowiska i Gospodarki Wodnej

Planowane wydatki ze środków z Unii Europejskiej

Przewodniczący

Rady Miejskiej

Mirosław Janowski

## Przychody i rozchody budżetu w 2015 r.

w złotych

Lp.	Treść	Klasyfikacja §	Kwota
1	2	3	4
<b>Przychody ogółem:</b>			<b>3 959 378,00</b>
1	Przychody z zaciągniętych pożyczek na finansowanie zadań realizowanych z udziałem środków pochodzących z budżetu Unii Europejskiej	903	
2	Wolne środki o których mowa w art. 217 ust. 2 pkt 6 ustawy	950	3 959 378,00
3	Przychody z zaciągniętych pożyczek i kredytów na rynku krajowym	952	
4	Przychody z tytułu innych rozliczeń krajowych	955	
<b>Rozchody ogółem:</b>			<b>8 875 900,00</b>
1	Splaty pożyczek otrzymanych na finansowanie zadań realizowanych z udziałem środków pochodzących z budżetu Unii Europejskiej	963	
2	Splaty otrzymanych krajowych pożyczek i kredytów	992	8 875 900,00

Przewodniczący  
Rady Miejskiej

*Mirosław Janowski*

**Uzasadnienie**  
na sesję w dniu 20 maja 2015 r.

Zmiana uchwały budżetowej wynika z następujących przyczyn:

- |                                                                                                                                                                                              |            |
|----------------------------------------------------------------------------------------------------------------------------------------------------------------------------------------------|------------|
| 1. Zwiększa się dochody budżetu tytułem należnej dywidendy ze spółki gminy Miejskie Wodociągi Spółka z o.o. w Chojnicach o kwotę                                                             | 199.500 zł |
| 2. Zwiększa się wydatki majątkowe na zadaniach:                                                                                                                                              |            |
| a) „ <b>Pomoc finansowa</b> dla Powiatu Chojnickiego na zadanie "Poprawa bezpieczeństwa na drogach Powiatu Chojnickiego poprzez <b>modernizację dróg powiatowych-etap II</b> " o kwotę       | 79.021 zł  |
| b) „ <b>Modernizacja murów obronnych</b> ” o kwotę                                                                                                                                           | 100.000 zł |
| c) wprowadza się zadanie „ <b>Budowa ścieżki rowerowej i chodnika w ul. Morozowa</b> ” w kwocie                                                                                              | 50.000 zł  |
| 3. Zmniejsza się wydatki majątkowe na zadaniu „ <b>Przebudowa urzędzeń i obiektów na stadionie</b> miejskim przy ul. Mickiewicza” o kwotę                                                    | 150.000 zł |
| 4. Zmienia się rozdział zadania inwestycyjnego „ <b>Wzmocnienie korytarza transportowego południowego poprzez zmianę przebiegu drogi wojewódzkiej nr 212 w Chojnicach</b> ” z 60013 na 60016 |            |
| 5. Zwiększa się wydatki bieżące przeznaczone na:                                                                                                                                             |            |
| a) koszty planowania przestrzennego o kwotę                                                                                                                                                  | 140.000 zł |
| b) zadania w zakresie kultury o kwotę                                                                                                                                                        | 100.000 zł |
| 6. Zmniejsza się wydatki bieżące przeznaczone na promocję samorządu terytorialnego o kwotę                                                                                                   | 41.700 zł  |
| 7. Wymienione powyżej zmiany powodują:                                                                                                                                                       |            |
| a) zmniejszenie rezerwy ogólnej ( <i>do zera</i> ) o kwotę                                                                                                                                   | 16.000 zł  |
| b) zwiększenia zaangażowania wolnych środków o kwotę                                                                                                                                         | 61.821 zł  |

Przewodniczący  
Rady Miejskiej



**UCHWAŁA NR VI../15  
RADY MIEJSKIEJ W CHOJNICACH  
z dnia 20 maja 2015 r.**

**w sprawie: zmiany wieloletniej prognozy finansowej**

Na podstawie art. 18 ust. 2 pkt 15 ustawy z dnia 8 marca 1990 r. o samorządzie gminnym (tekst jednolity: Dz. U. z 2013 r. poz. 594, poz. 645 i poz. 1318 oraz z 2014 r. poz. 379 i poz. 1072) art. 226, art. 227, art. 228, art. 230 ust. 6 ustawy z dnia 27 sierpnia 2009 r. o finansach publicznych (tekst jednolity: Dz. U. z 2013 r. poz. 885, poz. 938 i poz. 1646 oraz z 2014 r. poz. 379, poz. 911, poz. 1146, poz. 1626 i poz. 1877), uchwała się, co następuje:

§ 1. W Uchwale nr III/22/15 Rady Miejskiej w Chojnicach z dnia 26 stycznia 2015 r. w sprawie przyjęcia wieloletniej prognozy finansowej zmienionej Uchwałą Nr IV/49/15 z dnia 9 marca 2015 r. Nr V/55/15 z dnia 20 kwietnia 2015 r. dokonuje się zmian:

- załącznik nr 1 otrzymuje brzmienie załącznika nr 1 do niniejszej uchwały.
- załącznik nr 2 otrzymuje brzmienie załącznika nr 2 do niniejszej uchwały.

§ 2. Wykonanie uchwały zleca się Burmistrzowi Miasta Chojnice.

§ 3. Uchwała wchodzi w życie z dniem podjęcia.

BURMISTRZE MIASTA  
CHOJNICE  
Stary Rynek 1  
89-600 Chojnice

Przewodniczący  
Rady Miejskiej

*Mirosław Janowski*

**Opinia prawna**

Projekt uchwały odpowiada przepisom prawa

Dyrektor Generalny  
Sekretarz Miasta

*mgr Robert Wajlonis*

# Wieloletnia Prognoza Finansowa

1)

## Wieloletnia Prognoza Finansowa Gminy Miejskiej Chojnice

### Załącznik nr 1 do Uchwały Nr VII./15 Rady Miejskiej w Chojnicach z dnia 20 maja 2015 r.

Wyszczególnienie	Dochody ogółem*	z tego:										w tym:							
		1.1	1.1.1					1.1.3				1.1.3.1	1.1.4	1.1.5		1.2	1.2.1		1.2.2
			1.1.1.1	1.1.1.2	1.1.1.3	1.1.3.1	1.1.3.2	1.1.3.3	1.1.3.4	1.1.3.5	1.1.5.1	1.1.5.2		1.2.1.1	1.2.1.2				
Lp	1	1.1	1.1.1	1.1.2	1.1.3	1.1.3.1	1.1.4	1.1.5	1.2	1.2.1	1.2.2								
Formuła	[1.1]*(1.2)																		
Wykonanie 2012	107 644 557,42	100 964 176,87	21 827 571,00	662 969,21	22 244 743,04	16 056 926,64	31 195 400,00	21 150 717,74	6 680 378,55	6 321 810,02									322 335,72
Wykonanie 2013	106 644 193,98	103 142 499,47	21 939 490,00	789 643,23	24 077 666,27	15 667 599,03	29 973 770,00	22 842 498,63	3 501 694,51	2 859 415,04									583 861,12
Plan 3 kw. 2014	122 757 178,00	104 943 335,00	21 728 356,00	500 000,00	25 589 600,00	15 600 000,00	30 692 894,00	23 142 340,00	17 813 843,00	12 096 914,00									5 711 329,00
Wykonanie 2014	119 951 472,91	111 681 413,38	23 383 029,00	1 077 885,39	28 519 648,45	17 009 903,73	30 600 765,00	24 644 486,21	8 270 059,53	5 318 092,35									2 895 468,10
2015	120 589 432,00	106 997 584,00	26 293 056,00	750 000,00	26 490 100,00	15 950 000,00	33 597 806,00	17 060 969,00	13 591 868,00	12 786 276,00									795 592,00
2016	120 683 702,00	112 226 959,00	26 555 986,00	757 500,00	26 755 001,00	16 109 500,00	33 738 245,00	21 728 576,00	8 456 743,00	4 120 943,00									4 356 000,00
2017	130 001 137,00	113 349 229,00	26 821 546,00	765 075,00	27 022 551,00	16 270 595,00	34 075 627,00	21 945 862,00	16 651 908,00	4 757 008,00									11 915 302,00
2018	128 247 095,00	114 482 721,00	27 089 762,00	772 726,00	27 282 777,00	16 433 301,00	34 416 384,00	22 165 321,00	13 764 374,00	3 695 274,00									10 069 706,00
2019	118 627 548,00	115 627 548,00	0,00	0,00	0,00	0,00	0,00	0,00	3 000 000,00	3 000 000,00									0,00
2020	118 863 824,00	116 783 824,00	0,00	0,00	0,00	0,00	0,00	0,00	2 100 000,00	2 100 000,00									0,00
2021	118 951 662,00	117 951 662,00	0,00	0,00	0,00	0,00	0,00	0,00	1 000 000,00	1 000 000,00									0,00
2022	120 131 178,00	119 131 178,00	0,00	0,00	0,00	0,00	0,00	0,00	1 000 000,00	1 000 000,00									0,00
2023	121 322 490,00	120 322 490,00	0,00	0,00	0,00	0,00	0,00	0,00	1 000 000,00	1 000 000,00									0,00

- 1) Wzór może być stosowany także w układzie pionowym, w którym poszczególne pozycje są przedstawione w kolumnach, a lata w wierszach
- 2) Zgodnie z art. 227 ustawy z dnia 27 sierpnia 2009 r. o finansach publicznych (Dz. U. z 2013 r. poz. 865 z póź. zm.) zwanej dalej „ustawą”, wieloletnia prognoza finansowa obejmuje okres roku budżetowego oraz co najmniej trzech kolejnych lat. W sytuacji dłuższego okresu prognozowania finansowego wzór stosuje się także dla lat wykraczających poza minimalny (4 letni) okres prognozy, wynikający z art. 227 ustawy.
- 3) W pozycji wykazuje się kwoty wszystkich podatków i opłat pobieranych przez jednostki samorządu terytorialnego, a nie tylko podatków i opłat lokalnych.

Wyszczególnienie	Wydatki ogółem <sup>x</sup>	z tego:									
		Wydatki bieżące <sup>x</sup>		na spłatę przelanych zobowiązań emisyjnego publicznego, z tytułu opłat z tytułu emisji dłużnych papierów wartościowych, w tym: w ramach określonych w przepisach o działalności leczniczej, w tym: w ramach fundacji, w tym: w ramach działalności budżetu państwa <sup>y</sup>	wydatki na obsługę długu <sup>x</sup>	odsieki i dyskonto określone w art. 243 ust. 1 ustawy <sup>x</sup>	w tym:		w tym:		Wydatki majątkowe
		z tytułu poręczeń i gwarancji <sup>x</sup>	2.1				2.1.1	2.1.1.1	2.1.2	2.1.3	
Lp	2	2.1	2.1.1	2.1.1.1	2.1.2	2.1.3	2.1.3.1	2.1.3.1.1	2.1.3.1.2	2.2	
Formuła	[2.1] + [2.2]										
Wykonanie 2012	107 648 916,24	95 997 604,99	0,00	0,00	x	3 043 021,91	3 043 021,91	0,00	0,00	11 651 311,25	
Wykonanie 2013	105 038 012,46	97 573 429,80	0,00	0,00	x	2 163 921,99	2 163 921,99	0,00	0,00	7 464 582,66	
Plan 3 kw. 2014	118 703 924,00	104 747 679,00	219 747,00	0,00	x	2 349 673,00	2 349 673,00	0,00	0,00	13 956 045,00	
Wykonanie 2014	111 969 651,42	101 483 094,67	0,00	0,00	x	1 826 204,40	1 826 204,40	0,00	0,00	10 486 596,75	
2015	115 672 910,00	102 519 482,00	436 453,00	0,00	0,00	1 860 000,00	1 860 000,00	0,00	0,00	13 153 428,00	
2016	112 997 802,00	107 075 496,00	438 133,00	0,00	0,00	1 600 000,00	1 600 000,00	0,00	0,00	5 922 304,00	
2017	121 960 237,00	107 724 735,00	439 803,00	0,00	0,00	1 200 000,00	1 200 000,00	0,00	0,00	14 235 502,00	
2018	120 784 595,00	108 484 406,00	441 433,00	0,00	0,00	900 000,00	900 000,00	0,00	0,00	12 300 189,00	
2019	112 602 548,00	109 254 628,00	443 033,00	0,00	0,00	600 000,00	600 000,00	0,00	0,00	3 347 920,00	
2020	115 083 824,00	110 135 517,00	444 613,00	0,00	x	400 000,00	400 000,00	0,00	0,00	4 948 307,00	
2021	116 243 662,00	111 027 179,00	446 173,00	0,00	x	200 000,00	200 000,00	0,00	0,00	5 216 483,00	
2022	118 467 178,00	112 029 751,00	447 743,00	0,00	x	100 000,00	100 000,00	0,00	0,00	6 437 427,00	
2023	121 322 490,00	113 043 353,00	449 333,00	0,00	x	0,00	0,00	0,00	0,00	8 279 137,00	

4) W pozycji wykazuje się kwoty dla lat budżetowych 2013-2018.

Wyszczególnienie	Wynik budżetu <sup>x</sup>	Przychody budżetu <sup>x</sup>	z tego:						w tym:			
			Nadwyżka budżetowa z lat ubiegłych	w tym:		Wolne środki, o których mowa w art. 217 ust.2 pkt 6 ustawy <sup>x</sup>	w tym:			Kredyty, pożyczki, emisja papierów wartościowych <sup>x</sup>	w tym:	
				na pokrycie deficytu x budżetu	4.1.1		4.2	na pokrycie deficytu x budżetu			4.2.1	4.3
4	3	[4.1] + [4.2] + [4.3] + [4.4]	4.1	4.1.1	4.2	4.2.1	4.3	4.3.1	4.4	4.4.1		
Lp												
Formula	[1]-[2]											
Wykonanie 2012	-4 356,82	13 202 482,22	0,00	0,00	5 902 482,22	4 356,79	7 300 000,00	0,00	0,00	0,00		
Wykonanie 2013	1 606 181,52	14 623 223,40	0,00	0,00	4 623 223,40	0,00	10 000 000,00	0,00	0,00	0,00		
Plan 3 kw. 2014	4 053 254,00	3 696 646,00	0,00	0,00	3 696 646,00	0,00	0,00	0,00	0,00	0,00		
Wykonanie 2014	7 981 821,49	6 604 504,92	0,00	0,00	6 604 504,92	0,00	0,00	0,00	0,00	0,00		
2015	4 916 522,00	3 959 378,00	0,00	0,00	3 959 378,00	0,00	0,00	0,00	0,00	0,00		
2016	7 685 900,00	0,00	0,00	0,00	0,00	0,00	0,00	0,00	0,00	0,00		
2017	8 040 900,00	0,00	0,00	0,00	0,00	0,00	0,00	0,00	0,00	0,00		
2018	7 462 500,00	0,00	0,00	0,00	0,00	0,00	0,00	0,00	0,00	0,00		
2019	6 025 000,00	0,00	0,00	0,00	0,00	0,00	0,00	0,00	0,00	0,00		
2020	3 800 000,00	0,00	0,00	0,00	0,00	0,00	0,00	0,00	0,00	0,00		
2021	2 708 000,00	0,00	0,00	0,00	0,00	0,00	0,00	0,00	0,00	0,00		
2022	1 664 000,00	0,00	0,00	0,00	0,00	0,00	0,00	0,00	0,00	0,00		
2023	0,00	0,00	0,00	0,00	0,00	0,00	0,00	0,00	0,00	0,00		

5) W pozycji wykazuje się w szczególności kwoty przychodów z tytułu prywatyzacji majątku oraz spłaty pożyczek udzielonych ze środków jednostki.

Wyszczególnienie	Rozchody budżetu *	Splaty rat kapitałowych kredytów i pożyczek oraz wykup papierów wartościowych *	z tego:				Inne rozchody niezwiązane ze spłatą długu
			w tym łączna kwota przypadających na dany rok kwot ustawowych wyłączeń z limitu spłaty zobowiązań, o którym mowa w art. 243 ustawy	z tego:			
				kwota przypadających na dany rok kwot ustawowych wyłączeń określonych w art. 243 ust. 3 ustawy *	kwota przypadających na dany rok kwot ustawowych wyłączeń określonych w art. 243 ust. 3a ustawy *	kwota przypadających na dany rok kwot ustawowych wyłączeń innych niż określone w art. 243 ustawy *	
Lp	5	5.1	5.1.1	5.1.1.1	5.1.1.2	5.1.1.3	5.2
Formuła	[5-1] + [5-2]		[5.1.1] + [5.1.1.2] + [5.1.1.3]				
Wykonanie 2012	8 574 900,00	6 574 900,00	0,00	0,00	0,00	0,00	0,00
Wykonanie 2013	9 624 900,00	9 624 900,00	0,00	0,00	0,00	0,00	0,00
Plan 3 kw. 2014	7 749 900,00	7 749 900,00	0,00	0,00	0,00	0,00	0,00
Wykonanie 2014	7 749 900,00	7 749 900,00	0,00	0,00	0,00	0,00	0,00
2015	8 875 900,00	8 875 900,00	0,00	0,00	0,00	0,00	0,00
2016	7 685 900,00	7 685 900,00	0,00	0,00	0,00	0,00	0,00
2017	8 040 900,00	8 040 900,00	0,00	0,00	0,00	0,00	0,00
2018	7 462 500,00	7 462 500,00	0,00	0,00	0,00	0,00	0,00
2019	6 025 000,00	6 025 000,00	0,00	0,00	0,00	0,00	0,00
2020	3 800 000,00	3 800 000,00	0,00	0,00	0,00	0,00	0,00
2021	2 708 000,00	2 708 000,00	0,00	0,00	0,00	0,00	0,00
2022	1 664 000,00	1 664 000,00	0,00	0,00	0,00	0,00	0,00
2023	0,00	0,00	0,00	0,00	0,00	0,00	0,00

6) W pozycji wykazuje się w szczególności wyłączenia wynikające z art. 36 ustawy z dnia 7 grudnia 2012 r. o zmianie niektórych ustaw w związku z realizacją ustawy budżetowej (Dz.U. poz. 1456 oraz z 2013 r. poz. 1199) oraz kwoty wykupu obligacji przychodowych.

Wyszczególnienie	Kwota długu *	Kwota zobowiązań wynikających z przejęcia przez jednostkę samorządu terytorialnego zobowiązań po likwidowanych i przekształcanych jednostkach zaliczanych do sektora finansów publicznych	Relacja zrównowazenia wydatków bieżących, o której mowa w art. 242 ustawy	
			Różnica między dochodami bieżącymi a wydatkami bieżącymi	Różnica między dochodami bieżącymi, skorygowanymi o środki <sup>7)</sup> a wydatkami bieżącymi, pomniejszonymi o wydatki
Lp	6	7	8.1	8.2
Formuła			[1.1] - [2.1]	[1.1] + (4.1) + (4.2) - (4.3) - (4.1.2) - (4.1.2b)
Wykonanie 2012	54 087 000,00	0,00	4 966 573,88	10 869 056,10
Wykonanie 2013	54 012 100,00	0,00	5 569 069,67	10 192 293,07
Plan 3 kw. 2014	46 262 200,00	0,00	195 456,00	3 892 102,00
Wykonanie 2014	46 262 200,00	0,00	10 196 318,71	16 802 823,63
2015	37 386 300,00	0,00	4 478 082,00	8 437 460,00
2016	29 700 400,00	0,00	5 151 461,00	5 151 461,00
2017	21 659 600,00	0,00	5 624 494,00	5 624 494,00
2018	14 197 000,00	0,00	5 998 315,00	5 998 315,00
2019	8 172 000,00	0,00	6 372 920,00	6 372 920,00
2020	4 372 000,00	0,00	6 648 307,00	6 648 307,00
2021	1 664 000,00	0,00	6 924 483,00	6 924 483,00
2022	0,00	0,00	7 101 427,00	7 101 427,00
2023	0,00	0,00	7 279 137,00	7 279 137,00

7) Skorygowanie o środki określone w przepisach dotyczących w szczególności powiększenia o nadwyżkę budżetową z lat ubiegłych, zgodnie z art. 242 ustawy.

8) Pomniejszenie wydatków bieżących, zgodnie z art. 36 ust. 1 pkt 1 ustawy z dnia 7 grudnia 2012 r. o zmianie niektórych ustaw w związku z realizacją ustawy budżetowej, dotyczy lat 2013-2015.

Wskaźnik spłaty zobowiązań									
Lp	9.1	9.2	9.3	9.4	9.5	9.6	9.6.1	9.7	9.7.1
Wskaźnik planowanej łącznej kwoty spłaty zobowiązań, o której mowa w art. 243 ust. 1 ustawy do dochodów, bez uwzględnienia zobowiązań z tytułu współfinansowania przez jednostkę samorządu terytorialnego, po uwzględnieniu ustawowych wyłączeń przypadających na dany rok.	Wskaźnik planowanej łącznej kwoty spłaty zobowiązań, o której mowa w art. 243 ust. 1 ustawy do dochodów, bez uwzględnienia zobowiązań z tytułu współfinansowania przez jednostkę samorządu terytorialnego, po uwzględnieniu ustawowych wyłączeń przypadających na dany rok.	Kwota zobowiązań zwiększona przez jednostkę samorządu terytorialnego przypadających do spłaty w danym roku budżetowym, podlegająca doliczeniu zgodnie z art. 244 ustawy	Wskaźnik planowanej łącznej kwoty spłaty zobowiązań, o której mowa w art. 243 ust. 1 ustawy do dochodów, po uwzględnieniu zobowiązań zwiększonych przez jednostkę samorządu terytorialnego oraz do dochodów budżetu ustalonego dla danego roku (wskaznik jednoseczny)	Wskaźnik dochodów zwiększonych o powiększonych o majątku oraz wydatki budżetu do dochodów budżetu ustalonego dla danego roku (wskaznik jednoseczny)	Dopuszczalny wskaźnik spłaty zobowiązań określony w art. 243 ustawy, po uwzględnieniu wyłączeń, obliczony w oparciu o plan 3 kwartału roku poprzedzającego (Wskaźnik ustalony w oparciu o średnią arytmetyczną z 3 poprzednich lat)	Dopuszczalny wskaźnik spłaty zobowiązań określony w art. 243 ustawy, po uwzględnieniu wyłączeń, obliczony w oparciu o wykonanie roku poprzedzającego (Wskaźnik ustalony w oparciu o średnią arytmetyczną z 3 poprzednich lat)	Dopuszczalny wskaźnik spłaty zobowiązań określony w art. 243 ustawy, po uwzględnieniu wyłączeń, obliczony w oparciu o plan 3 kwartałów roku poprzedzającego rok budżetowy	Informacja o spełnieniu wskaźnika spłaty zobowiązań określonego w art. 243 ustawy, po uwzględnieniu zobowiązań zwiększonych przez jednostkę samorządu terytorialnego oraz po uwzględnieniu ustawowych wyłączeń, obliczonego w oparciu o wykonanie roku poprzedzającego rok budżetowy	Informacja o spełnieniu wskaźnika spłaty zobowiązań określonego w art. 243 ustawy, po uwzględnieniu zobowiązań zwiększonych przez jednostkę samorządu terytorialnego oraz po uwzględnieniu ustawowych wyłączeń, obliczonego w oparciu o wykonanie roku poprzedzającego rok budżetowy
Formuła	$(2.1.1) + (2.1.3) + (5.1) / (1)$	$\frac{100 \cdot (1) \cdot (2) \cdot (3) \cdot (4)}{100 \cdot (1) \cdot (2) \cdot (3) \cdot (4)}$	$\frac{100 \cdot (1) \cdot (2) \cdot (3) \cdot (4) \cdot (5)}{100 \cdot (1) \cdot (2) \cdot (3) \cdot (4) \cdot (5)}$	$\frac{100 \cdot (1) \cdot (2) \cdot (3) \cdot (4) \cdot (5) \cdot (6)}{100 \cdot (1) \cdot (2) \cdot (3) \cdot (4) \cdot (5) \cdot (6)}$	$\frac{100 \cdot (1) \cdot (2) \cdot (3) \cdot (4) \cdot (5) \cdot (6) \cdot (7)}{100 \cdot (1) \cdot (2) \cdot (3) \cdot (4) \cdot (5) \cdot (6) \cdot (7)}$	$\frac{100 \cdot (1) \cdot (2) \cdot (3) \cdot (4) \cdot (5) \cdot (6) \cdot (7) \cdot (8)}{100 \cdot (1) \cdot (2) \cdot (3) \cdot (4) \cdot (5) \cdot (6) \cdot (7) \cdot (8)}$	$\frac{100 \cdot (1) \cdot (2) \cdot (3) \cdot (4) \cdot (5) \cdot (6) \cdot (7) \cdot (8) \cdot (9)}{100 \cdot (1) \cdot (2) \cdot (3) \cdot (4) \cdot (5) \cdot (6) \cdot (7) \cdot (8) \cdot (9)}$	[9.6] – [9.4]	[9.6.1] – [9.4]
Wykonanie 2012	10,79%	10,79%	0,00	10,79%	10,49%	0,00%	0,00%	TAK	TAK
Wykonanie 2013	11,05%	11,05%	0,00	11,05%	7,90%	0,00%	0,00%	TAK	TAK
Plan 3 kw. 2014	8,41%	8,41%	0,00	8,41%	10,01%	0,00%	0,00%	TAK	TAK
Wykonanie 2014	7,98%	7,98%	0,00	7,98%	12,94%	0,00%	0,00%	TAK	TAK
2015	9,25%	9,26%	0,00	9,26%	14,32%	9,47%	10,44%	TAK	TAK
2016	8,05%	8,06%	0,00	8,06%	7,58%	10,74%	11,72%	TAK	TAK
2017	7,45%	7,45%	0,00	7,45%	7,99%	10,67%	11,65%	TAK	TAK
2018	6,85%	6,86%	0,00	6,86%	7,56%	10,00%	10,00%	TAK	TAK
2019	5,95%	5,96%	0,00	5,96%	7,90%	7,74%	7,74%	TAK	TAK
2020	3,91%	3,91%	0,00	3,91%	7,36%	7,82%	7,82%	TAK	TAK
2021	2,82%	2,82%	0,00	2,82%	6,56%	7,61%	7,61%	TAK	TAK
2022	1,84%	1,84%	0,00	1,84%	6,74%	7,31%	7,31%	TAK	TAK
2023	0,37%	0,37%	0,00	0,37%	6,82%	6,92%	6,92%	TAK	TAK

9) W pozycji wykazuje się w szczególności wyłączenia wynikające z art. 36 ustawy z dnia 7 grudnia 2012 r. o zmianie niektórych ustaw w związku z realizacją ustawy budżetowej oraz wyłączenia związane z emisją obligacji przychodowych. Identyfikacja wyłączenia dotyczą pozycji 9.6.1.



Wyszczególnienie	Przeznaczenie nadwyżki budżetowej <sup>10)</sup>	w tym na:		Informacje uzupełniające o wybranych rodzajach wydatków budżetowych							
		Splaty kredytów, pożyczek i wykup papierów wartościowych	Wydatki bieżące na wynagrodzenia i składki od nich naliczane	Wydatki związane z funkcjonowaniem organów jednostki samorządu terytorialnego <sup>11)</sup>	Wydatki objęte limitem, o którym mowa w art. 226 ust. 3 pkt 4 ustawy	z tego:			Wydatki inwestycyjne kontynuowane	Nowe wydatki inwestycyjne <sup>13)</sup>	Wydatki majątkowe w formie dotacji
						bieżące	majątkowe	11.3.1			
Lp	10	10.1	11.1	11.2	11.3	11.3.1	11.3.2	11.4	11.5	11.6	
Formula					[11.3.1] + [11.3.2]						
Wykonanie 2012	0,00	0,00	40 015 655,42	8 113 266,56	10 910 424,77	8 118 846,07	10 091 578,70	7 814 798,65	1 667 870,91	2 132 096,09	
Wykonanie 2013	0,00	0,00	40 192 498,35	8 003 834,26	8 017 871,59	8 924 427,91	7 125 443,68	5 210 153,80	259 678,12	1 894 443,64	
Plan 3 lwr. 2014	0,00	4 053 254,00	40 853 253,17	8 725 647,00	12 598 838,00	664 588,00	11 934 250,00	10 389 250,00	2 120 632,00	1 026 213,00	
Wykonanie 2014	0,00	3 208 245,41	41 001 419,86	8 056 532,56	9 784 600,89	581 235,78	9 203 365,11	7 791 974,47	1 949 205,28	343 109,00	
2015	4 916 522,00	4 916 522,00	42 604 887,00	8 957 290,00	9 569 395,00	411 000,00	9 158 395,00	8 841 915,00	2 116 857,00	1 982 401,00	
2016	7 685 900,00	7 685 900,00	44 010 033,00	9 045 217,00	9 901 015,00	0,00	9 001 015,00	5 661 015,00	0,00	0,00	
2017	8 040 900,00	8 040 900,00	11 450 133,00	8 132 862,00	13 994 103,00	0,00	13 994 103,00	13 994 103,00	0,00	0,00	
2018	7 462 500,00	7 462 500,00	44 894 635,00	9 221 383,00	11 969 375,00	0,00	11 969 375,00	11 969 375,00	0,00	0,00	
2019	6 025 000,00	6 025 000,00	45 343 581,00	9 310 789,00	810 000,00	0,00	810 000,00	250 000,00	0,00	0,00	
2020	3 800 000,00	3 800 000,00	45 797 017,00	9 401 089,00	2 700 000,00	0,00	2 700 000,00	2 700 000,00	0,00	0,00	
2021	2 706 000,00	2 706 000,00	46 254 987,00	9 492 293,00	2 100 000,00	0,00	2 100 000,00	2 100 000,00	0,00	0,00	
2022	1 664 000,00	1 664 000,00	46 717 537,00	9 584 408,00	2 000 000,00	0,00	2 000 000,00	2 000 000,00	0,00	0,00	
2023	0,00	0,00	47 184 712,00	9 677 445,00	4 000 000,00	0,00	4 000 000,00	4 000 000,00	0,00	0,00	

10) Przeznaczenie nadwyżki budżetowej, inne niż splaty kredytów, pożyczek i wykup papierów wartościowych, wymaga określenia w objaśnieniach do wieloletniej prognozy finansowej.  
11) W pozycji wykazuje się kwoty wydatków w ramach zadań własnych klasyfikowanych w dziale 750- Administracja publiczna w rozdziałach właściwych dla organów i urzędów jednostki samorządu terytorialnego (rozdziały od 75017 do 75023).

12) W pozycji wykazuje się wartość inwestycji rozpoczętych co najmniej w poprzednim roku budżetowym, którego dotyczy kolumna.

13) W pozycji wykazuje się wartość nowych inwestycji, które planuje się rozpocząć w roku, którego dotyczy kolumna.

Finansowanie programów, projektów lub zadań realizowanych z udziałem środków, o których mowa w art. 5 ust. 1 pkt 2 i 3 ustawy										
Wyszczególnienie	w tym:		w tym:		w tym:		w tym:		Wydatki bieżące na realizację programu, projektu lub zadania wynikające wyłącznie z zawartych umów z podmiotem dysponującym środkami, o których mowa w art. 5 ust. 1 pkt 2 ustawy	
	Dochody bieżące na programy, projekty lub zadania finansowane z udziałem środków, o których mowa w art. 5 ust. 1 pkt 2 i 3 ustawy	12.1	12.1.1	12.1.1.1	Dochody majątkowe na programy, projekty lub zadania finansowane z udziałem środków, o których mowa w art. 5 ust. 1 pkt 2 i 3 ustawy	12.2	12.2.1	12.2.1.1		Wydatki bieżące na programy, projekty lub zadania finansowane z udziałem środków, o których mowa w art. 5 ust. 1 pkt 2 i 3 ustawy
Lp		12.1	12.1.1	12.1.1.1	12.2	12.2.1	12.2.1.1	12.3	12.3.1	12.3.2
Formuła										
Wykonanie 2012	635 967,73	532 595,78	532 595,78	532 565,78	131 661,72	129 246,72	129 246,72	1 090 205,78	904 207,38	1 090 205,78
Wykonanie 2013	675 543,02	598 286,56	598 286,56	598 286,56	346,12	346,12	346,12	572 427,91	486 563,80	572 427,91
Plan 3 kw. 2014	490 615,00	417 022,00	417 022,00	417 022,00	3 019 986,00	3 019 986,00	3 019 986,00	371 033,00	371 033,00	371 033,00
Wykonanie 2014	348 197,86	295 968,18	295 968,18	295 968,18	2 883 472,10	2 883 472,10	2 883 472,10	261 235,78	221 710,41	261 235,78
2015	77 350,00	77 350,00	77 350,00	77 350,00	605 592,00	581 792,00	581 792,00	116 870,00	77 350,00	116 870,00
2016	0,00	0,00	0,00	0,00	4 335 800,00	4 335 800,00	0,00	0,00	0,00	0,00
2017	0,00	0,00	0,00	0,00	11 894 900,00	11 894 900,00	0,00	0,00	0,00	0,00
2018	0,00	0,00	0,00	0,00	10 069 100,00	10 069 100,00	0,00	0,00	0,00	0,00
2019	0,00	0,00	0,00	0,00	0,00	0,00	0,00	0,00	0,00	0,00
2020	0,00	0,00	0,00	0,00	0,00	0,00	0,00	0,00	0,00	0,00
2021	0,00	0,00	0,00	0,00	0,00	0,00	0,00	0,00	0,00	0,00
2022	0,00	0,00	0,00	0,00	0,00	0,00	0,00	0,00	0,00	0,00
2023	0,00	0,00	0,00	0,00	0,00	0,00	0,00	0,00	0,00	0,00

14) W pozycji 12.1.1.1, 12.2.1.1, 12.3.2, 12.4.2., 12.5.1, 12.6.1, 12.7.1 oraz 12.8.1. wykazuje się wyłącznie kwoty wynikające z umów na realizację programu, projektu lub zadania zawartych na dzień uchwalenia prognozy, a nieplanowanych do zawarcia w okresie prognozy.

Wyszczególnienie	Wydatki majątkowe na programy, projekty lub zadania finansowane z udziałem środków, o których mowa w art. 5 ust. 1 pkt 2 i 3 ustawy		w tym:		Wydatki majątkowe na realizację programu, projektu lub zadania wynikające wyłącznie z zawartych umów z podmiotem dysponującym środkami, o których mowa w art. 5 ust. 1 pkt 2 ustawy	Wydatki na wkład krajowy w związku z umową na realizację programu, projektu lub zadania finansowanego z udziałem środków, o których mowa w art. 5 ust. 1 pkt 2 ustawy bez względu na stopień finansowania tymi środkami	w tym:		Wydatki na wkład krajowy w związku z umową po dniu 1 stycznia 2013 r. program, projektu lub zadania finansowanego w co najmniej 60% środkami, o których mowa w art. 5 ust. 1 pkt 2 ustawy 15)	w tym:		Przychody z tytułu kredytów, pożyczek, emisji papierów wartościowych powołujące w związku z umową na realizację programu, projektu lub zadania finansowanego z udziałem środków, o których mowa w art. 5 ust. 1 pkt 2 ustawy bez względu na stopień finansowania tymi środkami	w tym:	
	12.4	12.4.1	12.4.2	12.5			12.5.1	12.5		12.6.1	12.7		12.7.1	
Łp	12.4	12.4.1	12.4.2	12.5	12.5.1	12.5	12.6.1	12.7	12.7.1					
Formuła														
Wykonanie 2012	37 130,33	24 115,05	37 130,33	0,00	0,00	0,00	0,00	0,00	0,00	0,00	0,00	0,00	0,00	0,00
Wykonanie 2013	1 299 953,59	752 101,21	1 271 663,59	547 852,38	519 562,38	0,00	0,00	0,00	0,00	0,00	0,00	0,00	0,00	0,00
Plan 3 kw. 2014	3 087 860,00	3 087 860,00	3 087 860,00	921 528,00	921 528,00	0,00	0,00	0,00	0,00	0,00	0,00	0,00	0,00	0,00
Wykonanie 2014	3 071 729,46	2 150 210,61	3 071 729,46	921 518,85	921 518,85	0,00	0,00	0,00	0,00	0,00	0,00	0,00	0,00	0,00
2015	2 365 465,00	748 188,00	943 865,00	1 217 277,00	474 377,00	468 078,00	0,00	0,00	0,00	0,00	0,00	0,00	0,00	0,00
2016	5 101 015,00	5 101 015,00	0,00	765 215,00	0,00	0,00	0,00	0,00	0,00	0,00	0,00	0,00	0,00	0,00
2017	13 994 103,00	13 994 103,00	0,00	2 099 203,00	0,00	0,00	0,00	0,00	0,00	0,00	0,00	0,00	0,00	0,00
2018	11 969 375,00	11 969 375,00	0,00	1 900 275,00	0,00	0,00	0,00	0,00	0,00	0,00	0,00	0,00	0,00	0,00
2019	0,00	0,00	0,00	0,00	0,00	0,00	0,00	0,00	0,00	0,00	0,00	0,00	0,00	0,00
2020	0,00	0,00	0,00	0,00	0,00	0,00	0,00	0,00	0,00	0,00	0,00	0,00	0,00	0,00
2021	0,00	0,00	0,00	0,00	0,00	0,00	0,00	0,00	0,00	0,00	0,00	0,00	0,00	0,00
2022	0,00	0,00	0,00	0,00	0,00	0,00	0,00	0,00	0,00	0,00	0,00	0,00	0,00	0,00
2023	0,00	0,00	0,00	0,00	0,00	0,00	0,00	0,00	0,00	0,00	0,00	0,00	0,00	0,00

15) Przez program, projekt lub zadanie finansowane w co najmniej 60% środkami, o których mowa w art. 5 ust. 1 pkt 2 ustawy, należy rozumieć także taki program, projekt lub zadanie przynoszące dochód, dla których poziom finansowania ze środków, o których mowa w art. 5 ust. 1 pkt 2 ustawy, ustala się po odliczeniu zdyskontowanego dochodu obliczanego zgodnie z przepisami Unii Europejskiej dotyczącymi takiego programu, projektu lub zadania.

Wyszczególnienie	Kwoty dotyczące przejęcia i spłaty zobowiązań po samodzielnym zakładach opieki zdrowotnej oraz pokrycia ujemnego wyniku									
	Przychody z tytułu kredytów, pożyczek, emisji papierów wartościowych powstałego w związku z zawartą po dniu 1 stycznia 2013 r. umową na realizację programu, projektu lub zadania finansowanego w całości lub części z budżetu państwa, z którego środki, z których mowa w art. 5 ust. 1 pkt 2 ustawy	w tym:	Kwota zobowiązań wynikających z przejęcia przez jednostkę samorządu terytorialnego zobowiązań po likwidowanych i przekształcanych samodzielnym zakładach opieki zdrowotnej	Dochody budżetowe z tytułu dotacji celowej z budżetu państwa, o której mowa w art. 196 ustawy z dnia 15 kwietnia 2011 r. o działalności leczniczej (Dz. U. z 2013 r. poz. 217, z późn. zm.)	Wysokość zobowiązań podlegających umorzeniu, o którym mowa w art. 190 ustawy o działalności leczniczej	Wydatki na spłatę przejętych zobowiązań samodzielnego publicznego zakładu opieki zdrowotnej likwidowanego na zasadach określonych w przepisach o działalności leczniczej	Wydatki na spłatę przejętych zobowiązań samodzielnego publicznego zakładu opieki zdrowotnej przejętych do końca 2011 r. na podstawie przepisów o zakładach opieki zdrowotnej	Wydatki bieżące na pokrycie ujemnego wyniku finansowego publicznego zakładu opieki zdrowotnej		
Łp	12.8	12.8.1	13.1	13.2	13.3	13.4	13.5	13.6	13.7	
Formuła										
Wykonanie 2012	0,00	0,00	0,00	0,00	0,00	0,00	0,00	0,00	0,00	
Wykonanie 2013	0,00	0,00	0,00	0,00	0,00	0,00	0,00	0,00	0,00	
Plan 3 kw. 2014	0,00	0,00	0,00	0,00	0,00	0,00	0,00	0,00	0,00	
Wykonanie 2014	0,00	0,00	0,00	0,00	0,00	0,00	0,00	0,00	0,00	
2015	0,00	0,00	0,00	0,00	0,00	0,00	0,00	0,00	0,00	
2016	0,00	0,00	0,00	0,00	0,00	0,00	0,00	0,00	0,00	
2017	0,00	0,00	0,00	0,00	0,00	0,00	0,00	0,00	0,00	
2018	0,00	0,00	0,00	0,00	0,00	0,00	0,00	0,00	0,00	
2019	0,00	0,00	0,00	0,00	0,00	0,00	0,00	0,00	0,00	
2020	0,00	0,00	0,00	0,00	0,00	0,00	0,00	0,00	0,00	
2021	0,00	0,00	0,00	0,00	0,00	0,00	0,00	0,00	0,00	
2022	0,00	0,00	0,00	0,00	0,00	0,00	0,00	0,00	0,00	
2023	0,00	0,00	0,00	0,00	0,00	0,00	0,00	0,00	0,00	

Wyszczególnienie	Dane uzupełniające o dług i jego spłacie						Wynik operacji niekasowych wpływających na kwotę długu ( m.in. umorzenia, różnice kursowe) *
	Splaty rat kapitałowych oraz wykup papierów wartościowych, o których mowa w pkt. 5.1., wynikające wyłącznie z tytułu zobowiązań już zaciągniętych	Kwota długu, którego planowana spłata dokonana się z wydatków budżetu *	Wydatki zmniejszające dług *	w tym:			
Lp	14.1	14.2	14.3	14.3.1	14.3.2	14.3.3	14.4
Formuła							
Wykonanie 2012	8 574 900,00	0,00	0,00	0,00	0,00	0,00	0,00
Wykonanie 2013	9 624 900,00	0,00	0,00	0,00	0,00	0,00	450 000,00
Plan 3 kw. 2014	7 749 900,00	0,00	0,00	0,00	0,00	0,00	0,00
Wykonanie 2014	7 749 900,00	0,00	0,00	0,00	0,00	0,00	0,00
2015	8 875 900,00	0,00	0,00	0,00	0,00	0,00	0,00
2016	7 685 900,00	0,00	0,00	0,00	0,00	0,00	0,00
2017	8 040 900,00	0,00	0,00	0,00	0,00	0,00	0,00
2018	7 462 500,00	0,00	0,00	0,00	0,00	0,00	0,00
2019	6 025 000,00	0,00	0,00	0,00	0,00	0,00	0,00
2020	3 800 000,00	0,00	0,00	0,00	0,00	0,00	0,00
2021	2 708 000,00	0,00	0,00	0,00	0,00	0,00	0,00
2022	1 664 000,00	0,00	0,00	0,00	0,00	0,00	0,00
2023	0,00	0,00	0,00	0,00	0,00	0,00	0,00

\* Informacja o spełnieniu wskaźnika splaty zobowiązań określonego w art. 243 ustawy po uwzględnieniu zobowiązań związku współtworzonego przez jednostkę samorządu terytorialnego, oraz po uwzględnieniu ustawowych wyłączeń zostanie automatycznie wygenerowana przez aplikację wskazaną przez Ministra Finansów, o której mowa w § 4 ust. 1 rozporządzenia Ministra Finansów z dnia 10 stycznia 2013 r. w sprawie wieloletniej prognozy finansowej jednostki samorządu terytorialnego (Dz U poz 86, z późn zm ). Automatycznie wyliczenia danych na podstawie wartości historycznych i prognozowanych przez jednostkę samorządu terytorialnego dotyczą w szczególności fakta poz. 9.6-9.6.1 i pozycji z sekcji nr 16.

\*\* Należy wskazać jedną z następujących podstaw prawnych: art. 240a ust. 4 / art. 240a ust. 8 / art. 240b ustawy określającą procedurę jaką objęta jest jednostka samorządu terytorialnego.

x - pozycje oznaczone symbolem „x” sporządza się na okres, na który zaciągnięto oraz planuje się zaciągnąć zobowiązania dłużne (prognoza kwoty długu). Okres ten nie podlega wydłużeniu w sytuacji planowania wydatków z tytułu niewymagalnych poręczeń i gwarancji. W przypadku planowania wydatków z tytułu niewymagalnych poręczeń i gwarancji, wykraczających poza wspomniany okres, należy zamieścić w objaśnieniach do wieloletniej prognozy finansowej. W przypadku, gdy kwoty wydatków informację o wydatkach z tytułu niewymagalnych poręczeń i gwarancji, wykraczających poza okres prognozy kwoty długu to pozycje oznaczone symbolem „x” sporządza się do ostatniego roku, na który ustalono limit wydatków na realizację przedsięwzięć wynikające z limitów wydatków na przedsięwzięcia wykraczają poza okres prognozy kwoty długu to pozycje oznaczone symbolem „x” sporządza się do ostatniego roku, na który ustalono limit wydatków na realizację przedsięwzięć

16) Pozycje sekcji 15 są wykazywane wyłącznie przez jednostki samorządu terytorialnego emitujące obligacje przychodowe.

17) Pozycje sekcji 16 wykazują wyłącznie jednostki objęte procedurą wynikającą z art. 240a lub art. 240b ustawy

# Wykaz przedsięwzięć do WPF

Załącznik nr 2 do wieloletniej prognozy finansowej

kwoty w  
zł

Uchwała Nr VII./15 Rady Miejskiej w Chojnicach z dnia 20 maja 2015 r.

L.p.	Nazwa i cel	Jednostka odpowiedzialna lub koordynująca	Okres realizacji		Łączne nakłady finansowe	Limit 2015	Limit 2016	Limit 2017	Limit 2018	Limit 2019
			od	do						
1	Wydatki na przedsięwzięcia-ogółem (1.1+1.2+1.3)				58 062 313,00	9 569 395,00	5 901 015,00	13 994 103,00	11 969 375,00	810 000,00
1.a	- wydatki bieżące				1 051 000,00	411 000,00	0,00	0,00	0,00	0,00
1.b	- wydatki majątkowe				57 011 313,00	9 158 395,00	5 901 015,00	13 994 103,00	11 969 375,00	810 000,00
1.1	Wydatki na programy, projekty lub zadania związane z programami realizowanymi z udziałem środków, o których mowa w art.5 ust.1 pkt 2 i 3 ustawy z dnia 27 sierpnia 2009.r. o finansach publicznych (Dz.U.Nr 157, poz.1240,z późn.zm.), z tego:				38 222 062,00	1 984 865,00	5 901 015,00	13 994 103,00	11 969 375,00	560 000,00
1.1.1	- wydatki bieżące				91 000,00	91 000,00	0,00	0,00	0,00	0,00
1.1.1.1	Opracowanie planu gospodarki niskoemisyjnej dla Gminy Miejskiej Chojnice	Urząd Miejski	2014	2015	91 000,00	91 000,00	0,00	0,00	0,00	0,00
1.1.2	- wydatki majątkowe				38 131 062,00	1 893 865,00	5 901 015,00	13 994 103,00	11 969 375,00	560 000,00
1.1.2.1	Budowa Chojnickiego Centrum Kultury - Ballarium	Urząd Miejski	2010	2019	32 179 632,00	0,00	5 101 015,00	13 994 103,00	11 969 375,00	560 000,00
1.1.2.2	Modernizacja bylejej drogi nr 22	Urząd Miejski	2014	2023	186 140,00	52 601,00	0,00	0,00	0,00	0,00
1.1.2.3	Opracowanie dokumentacji służącej wykorzystaniu odnawialnych źródeł energii w mieście Chojnice - oszczędność energii elektrycznej na obiektach szkół	Urząd Miejski	2013	2015	615 615,00	606 390,00	0,00	0,00	0,00	0,00

Limit 2020	Limit 2021	Limit 2022	Limit 2023	Limit zobowiązań
2 700 000,00	2 100 000,00	2 000 000,00	4 000 000,00	53 043 888,00
0,00	0,00	0,00	0,00	411 000,00
2 700 000,00	2 100 000,00	2 000 000,00	4 000 000,00	52 632 888,00
0,00	0,00	0,00	0,00	34 409 358,00

- 29 -

0,00	0,00	0,00	0,00	91 000,00
0,00	0,00	0,00	0,00	91 000,00
0,00	0,00	0,00	0,00	34 318 358,00
0,00	0,00	0,00	0,00	31 624 493,00
0,00	0,00	0,00	0,00	52 601,00
0,00	0,00	0,00	0,00	606 390,00

L.p.	Nazwa i cel	Jednostka odpowiedzialna lub koordynująca	Okres realizacji		Łączne nakłady finansowe	Limit 2015	Limit 2016	Limit 2017	Limit 2018	Limit 2019
			od	do						
1.1.2.4	Pomoc finansowa dla Powiatu Chojnickiego na budowę i przebudowę dróg do ZZO w Nowym Dworze	Urząd Miejski	2014	2023	11 742,00	0,00	0,00	0,00	0,00	0,00
1.1.2.5	Poprawa gospodarki wodami opadowymi i roztopowymi na terenie Chojnic	Urząd Miejski	2013	2023	852 137,00	300 000,00	0,00	0,00	0,00	0,00
1.1.2.6	Rekultywacja 15-tu składowisk odpadów komunalnych zlokalizowanych na obszarze działania ZZO w Nowym Dworze	Urząd Miejski	2009	2015	3 135 796,00	0,00	0,00	0,00	0,00	0,00
1.1.2.7	Utworzenie transportowego węzła integrującego wraz ze ścieżkami pieszo-rowerowymi w Chojnicach	Urząd Miejski	2013	2023	600 000,00	200 000,00	0,00	0,00	0,00	0,00
1.1.2.8	Wzmocnienie korytarza transportowego południowego poprzez zmianę przebiegu drogi wojewódzkiej nr 212 w Chojnicach wraz zbudową węzła na drodze krajowej nr 22	Urząd Miejski	2013	2023	550 000,00	300 000,00	0,00	0,00	0,00	0,00
1.2	Wydatki na programy, projekty lub zadania związane z umowami partnerstwa publiczno-prywatnego, z tego:				0,00	0,00	0,00	0,00	0,00	0,00
1.2.1	- wydatki bieżące				0,00	0,00	0,00	0,00	0,00	0,00
1.2.2	- wydatki majątkowe				0,00	0,00	0,00	0,00	0,00	0,00
1.3	Wydatki na programy, projekty lub zadania pozostałe (inne niż wymienione w pkt 1.1 i 1.2), z tego				19 840 251,00	7 584 530,00	0,00	0,00	0,00	250 000,00
1.3.1	- wydatki bieżące				960 000,00	320 000,00	0,00	0,00	0,00	0,00
1.3.1.1	Dotacja na prowadzenie schroniska dla zwierząt	Urząd Miejski	2013	2015	960 000,00	320 000,00	0,00	0,00	0,00	0,00
1.3.2	- wydatki majątkowe				18 880 251,00	7 264 530,00	0,00	0,00	0,00	250 000,00
1.3.2.1	Budowa kanalizacji deszczowej w ul. Brzechwy, Skargi, Lenartowicza, Przybosia, Jastruna	Urząd Miejski	2011	2020	1 521 350,00	0,00	0,00	0,00	0,00	0,00
1.3.2.2	Budowa kanalizacji deszczowej w ul. Sybiraków	Urząd Miejski	2008	2021	1 207 198,00	0,00	0,00	0,00	0,00	0,00



Limit 2020	Limit 2021	Limit 2022	Limit 2023	Limit zobowiązań
0,00	0,00	0,00	0,00	11 742,00
0,00	0,00	0,00	0,00	852 137,00
0,00	0,00	0,00	0,00	20 995,00
0,00	0,00	0,00	0,00	600 000,00
0,00	0,00	0,00	0,00	550 000,00
0,00	0,00	0,00	0,00	0,00
0,00	0,00	0,00	0,00	0,00
0,00	0,00	0,00	0,00	0,00
2 700 000,00	2 100 000,00	2 000 000,00	4 000 000,00	18 634 530,00
0,00	0,00	0,00	0,00	320 000,00
0,00	0,00	0,00	0,00	320 000,00
2 700 000,00	2 100 000,00	2 000 000,00	4 000 000,00	18 314 530,00
1 500 000,00	0,00	0,00	0,00	1 500 000,00
0,00	1 200 000,00	0,00	0,00	1 200 000,00

L.p.	Nazwa i cel	Jednostka odpowiedzialna lub koordynująca	Okres realizacji		Łączne nakłady finansowe	Limit 2015	Limit 2016	Limit 2017	Limit 2018	Limit 2019
			od	do						
1.3.2.3	Budowa placu wraz z urządzeniami do ćwiczeń siłowych na świeżym powietrzu w Parku 1000-lecia	Urząd Miejski	2014	2015	127 000,00	0,00	0,00	0,00	0,00	0,00
1.3.2.4	Budowa ul. Agrestowej	Urząd Miejski	2013	2023	9 330,00	0,00	0,00	0,00	0,00	0,00
1.3.2.5	Budowa ul. Bałuckiego, Jastruna i odcinek ul. Leśmiana od ul. Asnyka do ul. Żeromskiego	Urząd Miejski	2014	2023	27 033,00	0,00	0,00	0,00	0,00	0,00
1.3.2.6	Budowa ul. Brzoskwiniowej	Urząd Miejski	2011	2015	1 023 000,00	0,00	0,00	0,00	0,00	0,00
1.3.2.7	Budowa ul. Leśnej i ul. przyległych	Urząd Miejski	2013	2023	0,00	0,00	0,00	0,00	0,00	0,00
1.3.2.8	Budowa ul. Sikorskiego wraz z odwodnieniem	Urząd Miejski	2009	2021	510 976,00	0,00	0,00	0,00	0,00	0,00
1.3.2.9	Budowa ul. Staszica i M. Curie Skłodowskiej	Urząd Miejski	2014	2023	45 065,00	0,00	0,00	0,00	0,00	0,00
1.3.2.10	Budowa ul. Waryńskiego	Urząd Miejski	2013	2023	681 691,00	0,00	0,00	0,00	0,00	0,00
1.3.2.11	Budowa ul. Żeromskiego	Urząd Miejski	2013	2023	60 655,00	0,00	0,00	0,00	0,00	0,00
1.3.2.12	Modernizacja cmentarza komunalnego	Urząd Miejski	2008	2023	6 036 000,00	0,00	0,00	0,00	0,00	0,00
1.3.2.13	Przebudowa Placu Piastowskiego	Urząd Miejski	2012	2023	1 043 615,00	0,00	0,00	0,00	0,00	0,00
1.3.2.14	Przebudowa targowiska przy ul. Angowickiej - etap II	Urząd Miejski	2011	2020	1 220 440,00	0,00	0,00	0,00	0,00	0,00
1.3.2.15	Przebudowa ul. Parkowej, M. Nowotki, H. Sawickiej i J. Krasińskiego	Urząd Miejski	2012	2021	405 474,00	0,00	0,00	0,00	0,00	0,00

Limit 2020	Limit 2021	Limit 2022	Limit 2023	Limit zobowiązań
0,00	0,00	0,00	0,00	120 000,00
0,00	0,00	0,00	0,00	0,00
0,00	0,00	0,00	0,00	0,00
0,00	0,00	0,00	0,00	1 000 000,00
0,00	0,00	0,00	0,00	0,00
0,00	500 000,00	0,00	0,00	500 000,00
0,00	0,00	0,00	0,00	39 530,00
0,00	0,00	0,00	0,00	660 000,00
0,00	0,00	0,00	0,00	45 000,00
0,00	0,00	2 000 000,00	4 000 000,00	6 000 000,00
0,00	0,00	0,00	0,00	1 020 000,00
1 200 000,00	0,00	0,00	0,00	1 200 000,00
0,00	400 000,00	0,00	0,00	400 000,00

L.p.	Nazwa i cel	Jednostka odpowiedzialna lub koordynująca	Okres realizacji		Łączne nakłady finansowe	Limit 2015	Limit 2016	Limit 2017	Limit 2018	Limit 2019
			od	do						
1.3.2.16	Przebudowa urządzeń i obiektów na stadionie przy ul. Mickiewicza	Urząd Miejski	2014	2023	4 383 649,00	4 350 000,00	0,00	0,00	0,00	0,00
1.3.2.17	Rozbudowa i przebudowa wraz z termomodernizacją obiektów na stadionie CHKS Kolejarz	Urząd Miejski	2008	2019	577 775,00	30 000,00	0,00	0,00	0,00	250 000,00

Limit 2020	Limit 2021	Limit 2022	Limit 2023	Limit zobowiązań
0,00	0,00	0,00	0,00	4 350 000,00
0,00	0,00	0,00	0,00	280 000,00

**Uzasadnienie**  
na sesję w dniu 20 maja 2015 r.

Zmiana Wieloletniej Prognozy Finansowej wynika z poniższych przyczyn:

1. W załączniku nr 1:
  - a) wprowadza się zmiany po stronie dochodów i wydatków dokonane w budżecie na 2015 r.
  
2. W załączniku nr 2:
  - a) zmniejsza się nakłady na przedsięwzięciu „Przebudowa **urządzeń i obiektów na stadionie** miejskim przy ul. Mickiewicza o kwotę **150.000 zł**

Przewodniczący  
Rady Miejskiej

*Mirosław Janowski*

**UCHWAŁA NR VI./15**  
**RADY MIEJSKIEJ W CHOJNICACH**  
z dnia 20 maja 2015 r.

**w sprawie udzielenia pomocy finansowej na rzecz Powiatu Chojnickiego.**

Na podstawie art. 10, art. 18 ust. 2 pkt 15 ustawy z dnia 8 marca 1990 r. o samorządzie gminnym (tekst jednolity: Dz. U. z 2013 r. poz. 594 i poz. 645), art. 216 ust. 2 pkt 5 oraz art. 220 ustawy z dnia 27 sierpnia 2009 r. o finansach publicznych (tekst jednolity: Dz. U. z 2013 r. poz. 885 i poz. 938) uchwała się, co następuje:

§ 1. Udziela się pomocy finansowej Powiatowi Chojnickiemu w kwocie **361.921 zł** (słownie: trzystasześćdziesiątjedentysięcdziewięćsetdwadzieścianajedenzł) na:

- a) zadanie inwestycyjne **Pomoc finansowa** dla Powiatu Chojnickiego na zadanie "Poprawa bezpieczeństwa na drogach Powiatu Chojnickiego poprzez **modernizację dróg** powiatowych-etap II" w kwocie **351.921 zł**
- b) na wydatki bieżące z zakresu oświaty w formie dotacji celowej z przeznaczeniem dla uczniów będących laureatami konkursu „Odyseja umysłu” w kwocie **10.000 zł**

§ 2. Pomoc finansowa zostanie udzielona na podstawie umowy, która określi szczegółowo jej przeznaczenie oraz zasady rozliczenia.

§ 3. Traci moc Uchwała Nr V/52/15 Rady Miejskiej w Chojnicach z dnia 20 kwietnia 2015 r.

§ 4. Wykonanie uchwały zleca się Burmistrzowi Miasta Chojnice.

§ 5. Uchwała wchodzi w życie z dniem podjęcia.

BURMISTRZ MIASTA  
CHOJNICE  
Stary Rynek 1  
89-600 Chojnice

Przewodniczący  
Rady Miejskiej

*Miroslaw Janowski*

**Uzasadnienie:**

Pomoc finansowa stanowi dofinansowanie przebudowy ul. Mickiewicza, ul. Ogrodowej oraz ul. Młodzieżowej w Chojnicach. Zwiększa się kwota pomocy z 79.021 zł na kwotę 351.921 zł  
Dotacja dla laureatów konkursu „Odyseja umysłu” dotyczy uczniów szkół średnich z terenu miasta, dla których organem prowadzącym jest Powiat Chojnicki..

**Opinia prawna**

Projekt uchwały odpowiada przepisom prawa. Nie wnoszę uwag.

Dyrektor Generalny  
Sekretarz Miasta

*mgr Robert Wajlonski*

**UCHWAŁA NR VI/.../15**  
**RADY MIEJSKIEJ W CHOJNICACH**  
z dnia 20 maja 2015r.

**w sprawie zmiany nazwy instytucji kultury działającej pod nazwą „Chojnicki Dom Kultury” i jej statutu.**

Na podstawie art. 18 ust. 2 pkt 15 ustawy z dnia 8 marca 1990 r. o samorządzie gminnym (tekst jednolity: Dz.U. z 2013r. poz. 594, poz. 645 i poz. 1318 oraz z 2014r. poz. 379 i poz. 1072), art. 9, 11 i 13 ustawy z dnia 25 października 1991 r. o organizowaniu i prowadzeniu działalności kulturalnej (tekst jednolity: Dz.U. z 2012 r. poz. 406 oraz z 2014r., poz. 423), art. 4 ust. 1 w związku z art. 13 pkt 2 ustawy z dnia 20 lipca 2000 r. o ogłaszaniu aktów normatywnych i niektórych innych aktów prawnych (tekst jednolity: Dz.U. z 2011 r. Nr 197, poz. 1172 i Nr 232, poz. 1378), uchwala się, co następuje:

§ 1. Utworzona na mocy Uchwały Nr XX/277/2000 Rady Miejskiej w Chojnicach z dnia 28 sierpnia 2000r. samorządowa instytucja kultury pod nazwą „Chojnicki Dom Kultury” otrzymuje nazwę „Chojnickie Centrum Kultury”.

§ 2. W Uchwale Nr XX/277/2000 Rady Miejskiej w Chojnicach z dnia 28 sierpnia 2000r. w sprawie przekształcenia i nadania Statutu samorządowej instytucji kultury pod nazwą Chojnicki Dom Kultury wprowadza się następujące zmiany:

- 1) użyte, w różnej liczbie i przypadku, wyrazy „Chojnicki Dom Kultury” zastępuje się użytymi w odpowiedniej liczbie i przypadku wyrazami „Chojnickie Centrum Kultury”;
- 2) załącznik nr 1 do uchwały otrzymuje brzmienie załącznika do niniejszej uchwały.

§ 3. Wykonanie uchwały powierza się Burmistrzowi Miasta Chojnice.

§ 4. Uchyła się Uchwałę Nr XII/143/07 Rady Miejskiej w Chojnicach z dnia 15 października 2007r. w sprawie zatwierdzenia Rady Programowej Chojnickiego Domu Kultury w Chojnicach.

§ 5. Uchwała wchodzi w życie po upływie 14 dni od dnia jej ogłoszenia w Dzienniku Urzędowym Województwa Pomorskiego.

BURMISTRZ MIASTA  
CHOJNICE  
Stary Rynek 1  
89-600 Chojnice

Przewodniczący  
Rady Miejskiej

*Mirosław Janowski*

**Uzasadnienie**

Chojnicki Dom Kultury w ciągu ostatnich lat znacząco zwiększył ofertę kulturalną oraz poziom realizowanych wydarzeń artystycznych. ChDK prowadzi różnorodną działalność w kilku obiektach oraz przestrzeniach plenerowych w różnych lokalizacjach.



cyjach. Instytucja posiada bogatą ofertę wydarzeń kulturalnych i zajęć warsztatowych, których odbiorcą jest coraz większa liczba mieszkańców miasta Chojnice i regionu. W roku 2014 z oferty ChDK skorzystało łącznie ponad 116 tysięcy osób.

Wobec istotnej zmiany jakościowej i ilościowej oferty Chojnickiego Domu Kultury, będącej wynikiem jego rozwoju w ostatnich latach, proponujemy zmianę nazwy z obecnego brzmienia na „Chojnickie Centrum Kultury”, jako instytucji obejmującej bardzo szerokie spektrum działalności kulturalnej i artystycznej.

Zmiana nazwy samorządowej instytucji kultury pociąga za sobą konieczność zmiany statutu. Chojnicki Dom Kultury działa na podstawie statutu nadanego przez Radę Miejską uchwałą nr XX/277/2000 z dnia 28 sierpnia 2000 r. Statut Chojnickiego Domu Kultury nie jest zgodny z obecnym stanem prawnym a w szczególności ze znowelizowaną ustawą z dn. 25 października 1991 r. o organizowaniu i prowadzeniu działalności kulturalnej. Przedłożony projekt statutu Chojnickiego Centrum Kultury jest dostosowany do wymogów obowiązującego prawa i zapewnia możliwość dalszego rozwoju tej instytucji.

### Opinia prawna

Bez uwag.

~~Dyrektor Generalny  
Sekretarz Miasta~~  
*mgr Robert Wajlonis*

## Statut Chojnickiego Centrum Kultury

### Rozdział 1. Przepisy ogólne

§ 1. 1. Chojnickie Centrum Kultury, zwane dalej ChCK, jest samorządową instytucją kultury.

2. ChCK działa na podstawie:

- 1) ustawy z dnia 25 października 1991 r. o organizowaniu i prowadzeniu działalności kulturalnej;
- 2) ustawy z dnia 27 sierpnia 2009 r. o finansach publicznych (tekst jednolity Dz.U. 2013r., poz. 885);
- 3) niniejszego statutu.

§ 2. 1. ChCK jest samorządową instytucją kultury, wpisaną do rejestru samorządowych instytucji kultury gminy miejskiej Chojnice, posiada osobowość prawną.

2. Organizatorem ChCK jest Gmina Miejska Chojnice.

§ 3. 1. Siedzibą ChCK jest miasto Chojnice.

2. Terenem działania ChCK jest miasto Chojnice, jednakże w celu realizacji zadań statutowych może również działać na obszarze Rzeczypospolitej Polskiej oraz poza jej granicami.

### Rozdział 2. Cel i przedmiot działania

§ 4. Przedmiot działania ChCK stanowią:

- 1) edukacja kulturalna i wychowanie przez sztukę;
- 2) rozpoznawanie, rozbudzanie i zaspokajanie potrzeb oraz zainteresowań kulturalnych;
- 3) tworzenie i udostępnianie dóbr kultury;
- 4) tworzenie warunków do rozwoju amatorskiego ruchu artystycznego i folklorystycznego oraz zainteresowania wiedzą i sztuką;
- 5) tworzenie warunków do rozwoju przemysłów kreatywnych i przemysłów kultury;
- 6) popularyzacja społecznego ruchu kulturalnego;
- 7) informowanie o wydarzeniach kulturalnych oraz społeczno-gospodarczych;
- 8) promowanie miasta Chojnice.

§ 5. Działalność kulturalną ChCK może prowadzić między innymi w następujących formach:

- 1) szeroko pojętej edukacji kulturalnej;
- 2) zespołów artystycznych, sekcji i kół zainteresowań;
- 3) zajęć, warsztatów i pracowni artystycznych dla dzieci, młodzieży i dorosłych;
- 4) wydarzeń artystycznych, przeglądów, festiwałów i konkursów z różnych dziedzin sztuki;
- 5) impresariatu artystycznego;
- 6) imprez rozrywkowych;
- 7) galerii;
- 8) audycji audio-wizualnych;
- 9) kina;
- 10) teatru;
- 11) działalności wydawniczej.

§ 6. 1. ChCK może prowadzić dodatkową działalność gospodarczą według zasad określonych w obowiązujących przepisach, o ile działalność ta nie spowoduje ograniczenia realizacji zadań podstawowych ChCK.

2. Działalność określona w ust. 1 może być prowadzona w zakresie:

- 1) reklamy i promocji;
- 2) usług, w tym usług poligraficznych, fonograficznych, fotograficznych, filmowych, plastycznych;
- 3) handlu, w tym sprzedaży dzieł sztuki i artykułów użytku kulturalnego;
- 4) najmu pomieszczeń i sprzętu;
- 5) odpłatnej działalności wydawniczej i sprzedaży publikacji;
- 6) odpłatnego organizowania wydarzeń kulturalnych, imprez rozrywkowych, konferencji naukowych i edukacyjnych.

3. Środki uzyskane z prowadzonej działalności dodatkowej mogą być wykorzystywane wyłącznie na realizację zadań podstawowych.

### **Rozdział 3. Organizacja**

§ 7. 1. ChCK jest pracodawcą w rozumieniu przepisów prawa pracy.

2. Wobec pracowników ChCK czynności w sprawach z zakresu prawa pracy dokonuje Dyrektor.

3. Dyrektor ustala szczegółowy zakres czynności pracowników i tryb załatwiania powierzonych im spraw.

4. ChCK zarządza Dyrektor.

5. Dyrektor kieruje działalnością ChCK i reprezentuje go na zewnątrz.

6. Dyrektora ChCK powołuje i odwołuje Burmistrz Miasta Chojnice w trybie określonym przepisami obowiązującego prawa w tym ustawy z dnia 25 października 1991 roku o organizowaniu i prowadzeniu działalności kulturalnej.

7. Uprawnienia zwierzchnika służbowego w stosunku do Dyrektora ChCK sprawuje Burmistrz Miasta Chojnice.

8. Dyrektor zarządza ChCK przy pomocy Zastępcy Dyrektora i Głównego Księgowego.

9. Dyrektor powołuje Zastępcę Dyrektora na czas określony, nie dłuższy niż czas trwania bieżącej kadencji Dyrektora.

10. Do dokonywania czynności prawnych w imieniu ChCK upoważniony jest jednoosobowo Dyrektor oraz pełnomocnicy działający w granicach umocowania, w tym Zastępca Dyrektora i Główny Księgowy.

11. Udzielenie i odwołanie pełnomocnictwa wymaga formy pisemnej pod rygorem nieważności.

§ 8. 1. Dyrektor może powołać Radę Programową- organ doradczy Dyrektora.

2. Skład, zasady i tryb działania Rady Programowej ustala Dyrektor.

§ 9. 1. ChCK gospodaruje samodzielnie przydzieloną i nabytą częścią mienia oraz prowadzi samodzielną gospodarkę w ramach posiadanych środków, kierując się zasadami efektywności ich wykorzystania.

2. Podstawą gospodarki finansowej ChCK jest plan finansowy ustalony przez Dyrektora, z zachowaniem wysokości dotacji organizatora, sporządzony zgodnie z przepisami określonymi w ustawie o organizowaniu i prowadzeniu działalności kulturalnej.

3. Dyrektor ChCK składa Organizatorowi sprawozdania z wykonania zadań w zakresie merytorycznym i finansowym.

#### **Rozdział 4. Źródła finansowania**

**§ 10.** Źródłami finansowania działalności ChCK są:

- 1) przychody z prowadzonej działalności, w tym ze sprzedaży składników majątku ruchomego;
- 2) przychody z najmu i dzierżawy składników majątkowych;
- 3) dotacje z budżetu państwa lub jednostki samorządu terytorialnego, w tym środki przekazane przez organizatora w formie dotacji:
  - a) podmiotowej na dofinansowanie działalności bieżącej w zakresie realizowanych zadań,
  - b) celowej na finansowania lub dofinansowanie kosztów realizacji inwestycji,
  - c) celowej na realizację wskazanych zadań i programów;
- 4) Środki otrzymane od osób fizycznych i prawnych oraz z innych źródeł.

#### **Rozdział 5. Postanowienia końcowe**

**§ 11.** Zmiany statutu mogą być dokonane w trybie właściwym dla jego nadania.

**UCHWAŁA NR VI.../15  
RADY MIEJSKIEJ W CHOJNICACH  
z dnia 20 maja 2015r.**

**w sprawie zbycia nieruchomości.**

Na podstawie art.18 ust.2 pkt 9 lit. a ustawy z dnia 8 marca 1990r. o samorządzie gminnym (tekst jednolity: Dz. U. z 2013r. poz. 594, poz. 645 i poz. 1318, z 2014r. poz. 379 i 1072) oraz art. 37 ust. 1 ustawy z dnia 21 sierpnia 1997r. o gospodarce nieruchomościami (tekst jednolity: Dz.U. z 2014 r. poz. 518, poz. 659, poz. 805, poz. 822, poz. 906 i poz. 1200), uchwala się, co następuje.

§ 1. Wyraża się zgodę na sprzedaż nieruchomości będącej własnością Gminy Miejskiej Chojnice, położonej w Chojnicach przy ul. Cypriana Kamila Norwida, stanowiącej działkę o nr ewid. 3077/2 o pow. 415m<sup>2</sup>, zapisanej w KW SL1C/00009685/2.

§ 2. Wykonanie uchwały powierza się Burmistrzowi Miasta Chojnice.

§ 3. Uchwała wchodzi w życie z dniem podjęcia.

BURMISTRZ MIASTA  
CHOJNICE  
Stary Rynek 1  
89-600 Chojnice

Przewodniczący  
Rady Miejskiej

*Miroslaw Janowski*

**UZASADNIENIE**

Przedmiotowa nieruchomość jest zbędna do realizacji zadań własnych Gminy.

**Opinia prawna**

Bez uwag.

Dyrektor Generalny  
Sekretarz Miasta

*mgr Robert Wajlonis*



**UCHWAŁA NR VI/.../15**  
**RADY MIEJSKIEJ W CHOJNICACH**  
z dnia 20 maja 2015r.

**w sprawie uchwalenia miejscowego planu zagospodarowania przestrzennego terenu  
przy ulicy Czarna Droga w Chojnicach.**

Na podstawie art. 18 ust. 2 pkt 5 i art. 40 ust. 1 ustawy z dnia 8 marca 1990 r. o samorządzie gminnym (tekst jednolity: Dz.U. z 2013r. poz. 594, poz. 645 i poz. 1318 oraz z 2014r. poz. 379 i poz. 1072) oraz art. 20 ust. 1 ustawy z dnia 27 marca 2003 r. o planowaniu i zagospodarowaniu przestrzennym (tekst jednolity: Dz.U. z 2015 r. poz. 199), w związku z uchwałą Nr XLIII/480/14 Rady Miejskiej w Chojnicach z dnia 19 maja 2014 roku w sprawie przystąpienia do sporządzenia miejscowego planu zagospodarowania przestrzennego terenu przy ulicy Czarna Droga w Chojnicach, po stwierdzeniu braku naruszenia ustaleń „Studium uwarunkowań i kierunków zagospodarowania przestrzennego miasta Chojnice”, uchwalonego uchwałą Nr XLI/448/14 Rady Miejskiej w Chojnicach z dnia 10 marca 2014 r., uchwała się:

§ 1. Miejscowy plan zagospodarowania przestrzennego terenu przy ulicy Czarna Droga w Chojnicach, w granicach określonych na załączniku Nr 1 do niniejszej uchwały w skali 1:1000, zwany dalej planem.

**Rozdział 1.**  
**Przepisy ogólne**

§ 2. Plan obejmuje obszar położony w południowo - wschodniej części miasta Chojnice, w bezpośrednim sąsiedztwie południowej obwodnicy miasta Chojnice i jej węzła „Chojnaty”, na południowy wschód od terenu kolejowego i na południowy zachód od ulicy Lichnowskiej.

§ 3. Przedmiotem ustaleń planu są:

- 1) tereny obiektów produkcyjnych, składów i magazynów oraz zabudowy usługowej, oznaczone na rysunku planu literami **PU**;
- 2) teren zieleni i wód powierzchniowych śródlądowych, oznaczony na rysunku planu literami **ZWS**;
- 3) teren drogi publicznej dojazdowej, oznaczony na rysunku planu literami **KDD**;
- 4) teren infrastruktury technicznej - kanalizacji, oznaczony na rysunku planu literą **K**.

§ 4. 1. Integralną częścią uchwały jest rysunek planu, stanowiący załącznik Nr 1 do niniejszej uchwały.

2. Rozstrzygnięcie o sposobie rozpatrzenia uwag do projektu planu stanowi załącznik Nr 2 do niniejszej uchwały.

3. Rozstrzygnięcie o sposobie realizacji zapisanych w planie inwestycji z zakresu infrastruktury technicznej, które należą do zadań własnych gminy oraz zasadach ich finansowania, stanowi załącznik Nr 3 do niniejszej uchwały.

4. Do obowiązujących ustaleń planu należą następujące oznaczenia graficzne:

- 1) granice obszaru objętego planem miejscowym;
- 2) linie rozgraniczające tereny o różnym przeznaczeniu lub różnych zasadach zagospodarowania;
- 3) maksymalne nieprzekraczalne linie zabudowy;
- 4) strefy ograniczonego użytkowania wzdłuż linii SN – 15 kV;
- 5) strefa ochronna wzdłuż linii kablowej magistralnej telekomunikacji;
- 6) symbole i określenia przeznaczenia terenów wydzielonych liniami rozgraniczającymi;
- 7) wymiarowanie.

§ 5. Ilekroć w niniejszej uchwale jest mowa o:

- 1) **planie** - należy przez to rozumieć ustalenia planu określone w *Rozdziałach 2 i 3* uchwały i na załączniku Nr 1 do uchwały;
- 2) **uchwale** - należy przez to rozumieć niniejszą uchwałę Rady Miejskiej;
- 3) **rysunku planu** - należy przez to rozumieć rysunek planu miejscowego na mapie sytuacyjno - wysokościowej w skali 1:1000, stanowiący załącznik Nr 1 do niniejszej uchwały;
- 4) **obszarze planu** - należy przez to rozumieć obszar zawarty w granicach obszaru objętego planem miejscowym;
- 5) **liniach rozgraniczających** - należy przez to rozumieć linie rozgraniczające tereny o różnym przeznaczeniu lub różnych zasadach zagospodarowania;
- 6) **maksymalnej nieprzekraczalnej linii zabudowy** - należy przez to rozumieć linię ograniczającą fragment terenu, na którym dopuszcza się wznoszenie budynków;
- 7) **terenie** - należy przez to rozumieć teren wyznaczony na rysunku planu miejscowego liniami rozgraniczającymi, oznaczony symbolem składającym się z liczby wskazującej kolejny numer terenu oraz liter określających rodzaj przeznaczenia i sposób zagospodarowania terenu;
- 8) **dachu płaskim** - należy przez to rozumieć dach o kącie nachylenia połaci nie większym niż 12°;
- 9) **obiekcie towarzyszącym** – należy przez to rozumieć zadaszenie lub budynek z pomieszczeniami pomocniczymi, technicznymi, socjalnymi, gospodarczymi i garażowymi, niezbędnymi do funkcjonowania budynku realizowanego zgodnie z przeznaczeniem terenu;
- 10) **wskaźniku powierzchni zabudowy** - należy przez to rozumieć stosunek sumy powierzchni zabudowy wszystkich budynków znajdujących się na danej działce budowlanej do powierzchni tej działki wyrażony w procentach;
- 11) **przepisach odrębnych** - należy przez to rozumieć przepisy ustaw wraz z aktami wykonawczymi.

## Rozdział 2.

### Ustalenia ogólne - Przeznaczenie i zasady zagospodarowania terenów

#### § 6. 1. Przeznaczenie terenów wydzielonych liniami rozgraniczającymi:

- 1) tereny obiektów produkcyjnych, składów i magazynów oraz zabudowy usługowej, oznaczone na rysunku planu symbolami **1 PU, 2 PU, 3 PU i 4 PU**, na których obowiązują ustalenia szczegółowe określone w § 7;
- 2) teren zieleni i wód powierzchniowych śródlądowych, oznaczony na rysunku planu symbolem **5 ZWS**, na którym obowiązują ustalenia szczegółowe określone w § 8;
- 3) teren drogi publicznej dojazdowej, oznaczony na rysunku planu symbolem **6 KDD**, na którym obowiązują ustalenia szczegółowe określone w § 9;
- 4) teren infrastruktury technicznej - kanalizacji, oznaczony na rysunku planu symbolem **7 K**, na którym obowiązują ustalenia szczegółowe określone w § 10.

#### 2. Zasady ochrony i kształtowania ładu przestrzennego:

- 1) zagospodarowanie terenów w obszarze planu musi uwzględniać istniejące przebiegi sieci infrastruktury technicznej, w tym kanalizacji deszczowej, z zachowaniem odległości od tych sieci wymaganych przepisami odrębnymi i normami – dopuszcza się możliwość przebudowy w/w sieci i zmiany ich przebiegu;
- 2) obowiązują zasady ustalone w *Rozdziale 3* uchwały dla poszczególnych terenów.

#### 3. Zasady ochrony środowiska, przyrody i krajobrazu kulturowego:

- 1) gospodarka odpadami winna odbywać się zgodnie z obowiązującymi wymaganiami przepisów odrębnych;
- 2) na granicach funkcji chronionych muszą być spełnione wszystkie określone przepisami odrębnymi normy;
- 3) zastosowane rozwiązania projektowo - budowlane muszą zapewniać na granicy funkcji mieszkaniowej warunki akustyczne zgodne z przepisami odrębnymi;



- 4) projektowane użytkowanie i zagospodarowanie terenu nie może stanowić źródła zanieczyszczeń dla środowiska wodno – gruntowego – należy zastosować takie rozwiązania techniczne, technologiczne i organizacyjne, aby przeciwdziałać zagrożeniom środowiskowym;
- 5) zakaz odprowadzania zanieczyszczonych wód opadowych i roztopowych do gruntu lub rowów melioracyjnych - wody opadowe z utwardzonych nawierzchni dróg, parkingów, placów manewrowych i innych zanieczyszczonych przed odprowadzeniem do odbiornika muszą być podczyszczane w stopniu zapewniającym spełnienie wymagań określonych w przepisach odrębnych;
- 6) przed przystąpieniem do prowadzenia prac ziemnych należy zebrać wierzchnią warstwę gleby w celu jej późniejszego wykorzystania do prac pielęgnacyjno – porządkowych;
- 7) uwzględnić przepisy dotyczące ochrony gatunkowej w sprawie gatunków dziko występujących roślin, zwierząt i grzybów objętych ochroną, zgodnie z obowiązującymi przepisami odrębnymi;
- 8) obowiązują zasady ustalone w **Rozdziale 3** uchwały dla poszczególnych terenów.

**4. Zasady ochrony dziedzictwa kulturowego i zabytków oraz dóbr kultury współczesnej:** nie ustala się z uwagi na brak występowania obiektów zabytkowych i stref ochrony archeologicznej.

**5. Wymagania wynikające z potrzeb kształtowania przestrzeni publicznych:** obowiązują wymagania ustalone w **Rozdziale 3** uchwały dla poszczególnych terenów.

**6. Zasady kształtowania zabudowy oraz wskaźniki zagospodarowania terenu, maksymalną i minimalną intensywność zabudowy jako wskaźnik powierzchni całkowitej zabudowy w odniesieniu do powierzchni działki budowlanej, minimalny udział procentowy powierzchni biologicznie czynnej w odniesieniu do powierzchni działki budowlanej, maksymalną wysokość zabudowy, minimalną liczbę miejsc do parkowania w tym miejsca przeznaczone na parkowanie pojazdów zaopatrzonych w kartę parkingową i sposób ich realizacji oraz linie zabudowy i gabaryty obiektów:**

- 1) obowiązują zasady ustalone w § 7 pkt 5 uchwały dla terenów 1 PU, 2 PU, 3 PU i 4 PU, wymienionych w ust. 1 pkt 1 i w § 10 pkt 5 uchwały dla terenu 7 K, wymienionego w ust. 1 pkt 4;
- 2) nie dotyczy terenów wymienionych w ust. 1 pkt 2-3.

**7. Granice i sposoby zagospodarowania terenów lub obiektów podlegających ochronie, ustalonych na podstawie odrębnych przepisów, w tym terenów górniczych, a także obszarów szczególnego zagrożenia powodzią oraz obszarów osuwania się mas ziemnych:** nie ustala się ze względu na brak takich terenów i obiektów.

**8. Szczegółowe zasady i warunki scalania i podziału nieruchomości objętych planem miejscowym:**

- 1) obowiązują zasady ustalone w § 7 pkt 6 uchwały dla terenów 1 PU, 2 PU, 3 PU i 4 PU, wymienionych w ust. 1 pkt 1;
- 2) nie dotyczy terenów wymienionych w ust. 1 pkt 2-4.

**9. Szczegółne warunki zagospodarowania terenów oraz ograniczenia w ich użytkowaniu, w tym zakaz zabudowy:** zgodnie z warunkami ustalonymi w **Rozdziale 3** uchwały dla poszczególnych terenów.

**10. Zasady modernizacji, rozbudowy i budowy systemów komunikacji i infrastruktury technicznej:**

- 1) ustala się powiązanie obszaru planu z zewnętrznym układem komunikacyjnym poprzez drogę gminną publiczną, tj. ulicę Lichnowską, przylegającą do obszaru planu;
- 2) zaopatrzenie w wodę z gminnej sieci wodociągowej istniejącej i projektowanej;
- 3) odprowadzenie ścieków istniejącą i projektowaną kanalizacją sanitarną do oczyszczalni ścieków w Chojnicach z możliwością wykorzystania przepompowni ścieków projektowanej na terenie 7 K lub innych, zlokalizowanych poza obszarami planu, a także indywidualnych przepompowni ścieków zlokalizowanych na terenach 1 PU, 2 PU, 3 PU i 4 PU;

- 4) odprowadzenie wód opadowych i roztopowych istniejącą i projektowaną kanalizacją deszczową do zbiornika retencyjnego, zlokalizowanego poza obszarem planu, z uwzględnieniem zapisu w **pkt 5, 6 i 7** oraz w **ust. 3 pkt 5**;
- 5) dopuszcza się lokalizację indywidualnych rozwiązań służących retencjonowaniu czystych wód deszczowych i roztopowych na działce, a także odprowadzenie niezanieczyszczonych wód opadowych i roztopowych z połąci dachowych bezpośrednio do gruntu w granicach działki;
- 6) należy zabezpieczyć swobodny odpływ wód opadowych w sposób chroniący teren przed erozją wodną oraz przed zaleganiem wód opadowych;
- 7) nie dopuszcza się odwodnienia terenów **3 PU, 4 PU, 6 KDD i 7 K** do odwodnienia obwodnicy miasta Chojnice, leżącej w ciągu drogi krajowej nr 22;
- 8) budowa systemów telekomunikacyjnych, w tym szerokopasmowych, zgodnie z przepisami odrębnymi;
- 9) zaopatrzenie w energię elektryczną z istniejącej i projektowanej sieci elektroenergetycznej, zgodnie z zasadami ustalonymi w **ust. 14**;
- 10) dopuszcza się docelowe zaopatrzenie w gaz ziemny z planowanego gazociągu;
- 11) zaopatrzenie w ciepło z wykorzystaniem źródeł indywidualnych nieemisyjnych i niskoemisyjnych (np.: ogrzewanie elektryczne, olejowe, gazowe lub inne) lub z rozbudowanej sieci ciepłowniczej.

**11. Sposób i termin tymczasowego zagospodarowania, urządzenia i użytkowania terenów:** nie określa się ze względu na brak potrzeby takiego zagospodarowania.

**12. Stawki procentowe, na podstawie których ustala się opłatę, o której mowa w art. 36 ust. 4 ustawy o planowaniu i zagospodarowaniu przestrzennym:** dla wszystkich terenów położonych w obszarze planu ustala się stawkę w wysokości 1%.

**13. Minimalna powierzchnia nowo wydzielonych działek budowlanych:** ustalono w § 7 pkt 9 uchwały dla terenów **1 PU, 2 PU, 3 PU i 4 PU**.

**14. Ustala się zasady zaopatrzenia w energię elektryczną:**

- 1) zasilanie terenów z abonenckich stacji transformatorowych, zlokalizowanych na działkach przyłączanych podmiotów;
- 2) zasilanie stacji, o których mowa w **pkt 1**, liniami kablowymi abonenckimi SN z projektowanego złącza kablowego SN;
- 3) lokalizacja złącza, o którym mowa w **pkt 2**, na terenie **2 PU**, przy granicy z terenem **5 ZWS**, z dostępem do drogi publicznej - alternatywnie dopuszcza się lokalizację złącza SN w liniach rozgraniczających drogi oznaczonej symbolem **6 KDD**;
- 4) zasilanie złącza, o którym mowa w **pkt 2**, linią kablową SN poprzez odgałęzienie z linii napowietrznej SN „Garbarnia” przebiegającej w obszarze planu;
- 5) alternatywnie dla terenu **4 PU** dopuszcza się lokalizację złącza SN we wschodniej części terenu **4 PU**, z dostępem do drogi publicznej, i zasilenie go z linii napowietrznej SN „Kaszubska”, przebiegającej w obszarze planu;
- 6) w przypadku wyczerpania możliwości technicznych zasilania odbiorców z projektowanej infrastruktury elektroenergetycznej, dopuszcza się lokalizację dodatkowych złączy kablowych SN, względnie stacji transformatorowych, w obszarze planu;
- 7) utrzymuje się trasy napowietrznych linii średniego napięcia przebiegających w obszarze planu - dopuszcza się ich przełożenie lub skablowanie zgodnie z przepisami odrębnymi.

### **Rozdział 3.**

#### **Ustalenia szczegółowe – Karty terenów wydzielonych liniami rozgraniczającymi**

**§ 7. Ustalenia szczegółowe dla Karty terenów 1 PU, 2 PU, 3 PU i 4 PU:**

- 1) **Przeznaczenie terenu:** teren obiektów produkcyjnych, składów i magazynów oraz zabudowy usługowej;
- 2) **Zasady ochrony i kształtowania ładru przestrzennego:**
  - a) dopuszcza się:

- budowę budynków produkcyjnych, składów, magazynów i budynków usługowych (w tym handlowych) wraz z urządzeniami budowlanymi i obiektami towarzyszącymi,
  - lokalizację stacji paliw pod warunkiem spełnienia przepisów odrębnych, w szczególności wykonania zabezpieczeń na wypadek awarii przed przedostawaniem się do gruntu trujących substancji,
  - wszelką działalność produkcyjną i usługową (w tym handlową) spełniającą wymóg określony w **pkt 3 lit. a tiret pierwsze i drugie**,
  - urządzenie miejsc postojowych dla pojazdów,
  - budowę ogrodzeń z wyłączeniem ogrodzeń pełnych oraz z prefabrykowanych przęseł betonowych o wysokich walorach estetycznych i wyglądzie zharmonizowanym z otoczeniem, z uwzględnieniem przepisów odrębnych i zapisu w **tiret szóste**,
  - budowę ogrodzeń pełnych na granicy sąsiednich działek budowlanych o wysokości do 2,0 m,
  - budowę obiektów małej architektury,
  - zielen towarzyszącą,
  - podział terenów na działki budowlane z uwzględnieniem zapisu **pkt 9**,
  - realizację niezbędnych urządzeń infrastruktury technicznej, w tym przepompowni ścieków,
  - wydzielenie dróg wewnętrznych,
  - wydzielenie działek geodezyjnych pod niezbędne urządzenia infrastruktury technicznej, o których mowa w **tiret dziesiąte**,
  - możliwość wydzielenia wzdłuż drogi zatok postojowych i zjazdów dla środków komunikacji publicznej,
- b) do czasu rozbudowy systemu zbiorczej kanalizacji deszczowej, który umożliwi uregulowanie gospodarki wodami opadowymi i roztopowymi w obszarze planu, ustala się obowiązek zachowania istniejących urządzeń melioracji wodnych, w tym zbiornika wodnego na terenie **4 PU**, i nienaruszalnego przepływu wód - po jego rozbudowie dopuszcza się ich przebudowę lub likwidację,
- c) obowiązują zasady ustalone w § 6 ust. 2;
- 3) **Zasady ochrony środowiska, przyrody i krajobrazu kulturowego:**
- a) wprowadza się zakaz:
- realizacji przedsięwzięć mogących zawsze znacząco oddziaływać na środowisko, wymienionych w przepisach odrębnych – zakaz ten nie dotyczy inwestycji telekomunikacyjnych realizowanych zgodnie z przepisami odrębnymi,
  - lokalizacji zakładów o zwiększonym lub dużym ryzyku wystąpienia poważnych awarii wymienionych w przepisach odrębnych,
  - zakaz odprowadzania nieoczyszczonych ścieków do gleby i wód powierzchniowych,
- b) przy lokalizowaniu zabudowy należy uwzględnić, zgodnie z przepisami odrębnymi, oddziaływanie hałasu i wibracji wynikające z ruchu drogowego na drodze krajowej nr 22,
- c) obowiązują zasady ustalone w § 6 ust. 3;
- 4) **Wymagania wynikające z potrzeb kształtowania przestrzeni publicznych:**
- a) dopuszcza się ustawianie elementów reklamowych wolno stojących w odległości min. 25 m od zewnętrznej krawędzi jezdni drogi krajowej nr 22 lub na elewacjach budynków, związanych wyłącznie z prowadzoną działalnością gospodarczą, o powierzchni tablicy reklamowej do 15 m<sup>2</sup>, z uwzględnieniem zapisu **lit. b**,
- b) ustala się zakaz lokalizacji wzdłuż drogi krajowej nr 22 reklam emitujących zmienne światło (natężenie i obraz) m. in. typu LED;
- 5) **Zasady kształtowania zabudowy oraz wskaźniki zagospodarowania terenu, maksymalną i minimalną intensywność zabudowy jako wskaźnik powierzchni całkowitej zabudowy w odniesieniu do powierzchni działki budowlanej, minimalny udział procentowy powierzchni biologicznie czynnej w odniesieniu do powierzchni działki budowlanej, maksy-**

malną wysokość zabudowy, minimalną liczbę miejsc do parkowania w tym miejsca przeznaczone na parkowanie pojazdów zaopatrzonych w kartę parkingową i sposób ich realizacji oraz linie zabudowy i gabaryty obiektów:

- a) maksymalna intensywność zabudowy – 1,8,
  - b) minimalna intensywność zabudowy – 0,1,
  - c) wskaźnik powierzchni zabudowy nie może przekroczyć 60%,
  - d) minimalny udział powierzchni działki biologicznie czynnej – 20%,
  - e) wysokość zabudowy nie przekraczająca 15,0 m z dopuszczeniem wyższych obiektów, o ile wysokość powyżej 15,0 m jest wymuszona technologią lub uwarunkowaniami technicznymi produkcji, ale nie wyższych niż 30,0 m,
  - f) ustalenia w zakresie minimalnej liczby miejsc do parkowania i sposobu ich realizacji:
    - na każdej z wydzielonych działek budowlanych należy przewidzieć miejsca postojowe w ilości niezbędnej dla profilu prowadzonej działalności, w tym dla usługobiorców, ale nie mniej niż 4 miejsca postojowe do 100 m<sup>2</sup> powierzchni użytkowej usług i produkcji oraz dodatkowo 1 miejsce postojowe na każde 100 m<sup>2</sup> powyżej 100 m<sup>2</sup>, w tym dla pojazdów zaopatrzonych w kartę parkingową zgodnie z przepisami odrębnymi,
    - miejsca parkingowe, o których mowa w **tiret pierwsze**, mogą być realizowane jako naziemne, wkomponowane w zagospodarowanie terenu, lub jako wbudowane w budynki, o których mowa w **pkt 2 lit. a tiret pierwsze**,
  - g) ustala się maksymalne nieprzekraczalne linie zabudowy w odległości 8,0 m od linii rozgraniczających dróg i w odległości 12,0 m od granicy obszaru kolejowego, tak jak wrysowano na rysunku planu,
  - h) dachy płaskie, a w przypadku braku możliwości ich realizacji kształt dachu dostosowany do bryły budynku i jego programu użytkowego;
- 6) **Szczegółowe zasady i warunki scalania i podziału nieruchomości objętych planem miejscowym:** ustala się:
- a) szerokość frontu działki nie mniejsza niż 20,0 m,
  - b) powierzchnia działki nie mniejsza niż 0,5 ha,
  - c) kąt położenia granic działek w stosunku do pasa drogowego od 30° do 150°,
  - d) parametry określone w **lit. a, b i c** nie dotyczą działek wydzielanych pod infrastrukturę techniczną i drogową;
- 7) **Szczególne warunki zagospodarowania terenów oraz ograniczenia w ich użytkowaniu, w tym zakaz zabudowy:**
- a) wyznacza się strefy ograniczonego użytkowania wzdłuż istniejących linii napowietrznych elektroenergetycznych SN 15 kV w odległości 5,0 m od osi linii (licząc w poziomie), tak jak wrysowano na rysunku planu, w obrębie których obowiązuje:
    - zapewnienie dojazdu oraz dostępu do urządzeń elektroenergetycznych, umożliwiającego nadzór techniczny, naprawy, eksploatację, konserwację oraz przebudowę,
    - zakaz sadzenia drzew,
    - lokalizowanie zabudowy zgodnie z przepisami odrębnymi i normami,
  - b) strefy, o których mowa w **lit. a**, ulegają likwidacji na odcinkach, na których nastąpi demontaż linii napowietrznych,
  - c) na terenach **2 PU** i **3 PU** przy lokalizowaniu obiektów budowlanych i zagospodarowaniu nieruchomości w sąsiedztwie terenu kolejowego, należy uwzględnić przepisy odrębne w tym zakresie,
  - d) na terenie **4 PU** wyznacza się strefę ochronną wzdłuż linii kablowej magistralnej telekomunikacji szerokości po 5,0 m od osi trasy, tak jak wrysowano na rysunku planu, w obrębie której prowadzenie robót budowlanych i zagospodarowanie terenu muszą uwzględniać warunki realizacji związane z jej przebiegiem zgodnie z przepisami odrębnymi i normami,
  - e) ustala się zakaz wprowadzania funkcji mieszkaniowej;
- 8) **Zasady obsługi w zakresie komunikacji i infrastruktury technicznej:**

- a) ustala się obsługę komunikacyjną z drogi publicznej dojazdowej **6 KDD** z możliwością wykorzystania dróg wewnętrznych, z uwzględnieniem zapisów w **lit. b i c**,
  - b) dopuszcza się obsługę komunikacyjną terenu **4 PU** bezpośrednio z ulicy Lichnowskiej z wykorzystaniem jednego zjazdu publicznego pod warunkiem zlokalizowania tego zjazdu poza obszarem oddziaływania skrzyżowania ulicy Lichnowskiej z obwodnicą miasta Chojnice, leżącą w ciągu drogi krajowej nr 22,
  - c) zakaz obsługi komunikacyjnej terenów **3 PU i 4 PU** bezpośrednio z obwodnicy miasta Chojnice, leżącej w ciągu drogi krajowej nr 22, także z drogi serwisowej, służącej wyłącznie do obsługi obwodnicy,
  - d) w zakresie infrastruktury technicznej obowiązują odpowiednie ustalenia określone w zapisach **§ 6 ust. 10**;
- 9) **Minimalna powierzchnia nowo wydzielonych działek budowlanych:**
- a) ustala się powierzchnię 0,5 ha z uwzględnieniem zapisu **lit. b**,
  - b) powierzchnia określona w **lit. a** nie dotyczy działek wydzielanych pod obiekty infrastruktury technicznej i na cele obsługi komunikacyjnej.

#### § 8. Ustalenia szczegółowe dla **Karty terenu 5 ZWS**:

- 1) **Przeznaczenie terenu:** teren zieleni i wód powierzchniowych śródlądowych;
- 2) **Zasady ochrony i kształtowania ład przestrzennego:**
  - a) wprowadza się nakaz zapewnienia:
    - nienaruszalnego przepływu wód w istniejącym rowie melioracyjnym – należy zachować jego drożność i chronić przed uszkodzeniem,
    - dojazdu wzdłuż istniejącego rowu melioracyjnego umożliwiającego jego właściwe utrzymanie,
  - b) dopuszcza się budowę urządzeń infrastruktury technicznej, zgodnie z przepisami odrębnymi,
  - c) obowiązują odpowiednie zasady ustalone w **§ 6 ust. 2**;
- 3) **Zasady ochrony środowiska, przyrody i krajobrazu kulturowego:** obowiązują odpowiednie zasady ustalone w **§ 6 ust. 3**;
- 4) **Wymagania wynikające z potrzeb kształtowania przestrzeni publicznych:**
  - a) ustala się przeznaczenie terenu na realizację inwestycji celu publicznego,
  - b) wprowadza się zakaz umieszczania reklam i tymczasowych obiektów usługowo – handlowych;
- 5) **Szczególne warunki zagospodarowania terenów oraz ograniczenia w ich użytkowaniu, w tym zakaz zabudowy:** nie ustala się;
- 6) **Zasady obsługi w zakresie komunikacji i infrastruktury technicznej:**
  - a) ustala się obsługę komunikacyjną z drogi publicznej dojazdowej **6 KDD**,
  - b) w zakresie infrastruktury technicznej obowiązują odpowiednie ustalenia określone w zapisach **§ 6 ust. 10**.

#### § 9. Ustalenia szczegółowe dla **Karty terenu 6 KDD**:

- 1) **Przeznaczenie terenu:** teren drogi publicznej dojazdowej;
- 2) **Zasady ochrony i kształtowania ład przestrzennego:**
  - a) ustala się szerokość drogi publicznej dojazdowej **6 KDD**, zakończonej placem do zawracania, zgodną z rysunkiem planu, tj. min. 25,0 m (jezdni szerokości min. 5,0 m);
  - b) dopuszcza się budowę:
    - ścieżek rowerowych,
    - urządzeń infrastruktury technicznej zgodnie z przepisami odrębnymi,
  - c) obowiązują zasady ustalone w **§ 6 ust. 2**;
- 3) **Zasady ochrony środowiska, przyrody i krajobrazu kulturowego:** obowiązują odpowiednie zasady ustalone w **§ 6 ust. 3**;
- 4) **Wymagania wynikające z potrzeb kształtowania przestrzeni publicznych:**

- a) teren drogi publicznej dojazdowej 6 KDD ustala się jako przeznaczony na realizację inwestycji celu publicznego,
  - b) umieszczanie na terenie, o którym mowa w lit. a, obiektów małej architektury, nośników reklamowych, urządzeń technicznych i zieleni, zgodnie z zasadami określonymi w przepisach odrębnych,
  - c) na terenie, o którym mowa w lit. a, wprowadza się zakaz umieszczania tymczasowych obiektów usługowo – handlowych;
- 5) **Szczególne warunki zagospodarowania terenów oraz ograniczenia w ich użytkowaniu, w tym zakaz zabudowy:**
- a) wyznacza się strefy ograniczonego użytkowania wzdłuż istniejących linii napowietrznych elektroenergetycznych SN 15 kV w odległości 5,0 m od osi linii (licząc w poziomie), tak jak wrysowano na rysunku planu, w obrębie których obowiązuje zapewnienie dojazdu oraz dostępu do urządzeń elektroenergetycznych, umożliwiającego nadzór techniczny, naprawy, eksploatację, konserwację oraz przebudowę,
  - b) strefy, o których mowa w lit. a, ulegają likwidacji na odcinkach, na których nastąpi demontaż linii napowietrznych,
  - c) przy zagospodarowaniu terenu w sąsiedztwie terenu kolejowego, należy uwzględnić przepisy odrębne w tym zakresie;
- 6) **Zasady modernizacji, rozbudowy i budowy systemów komunikacji i infrastruktury technicznej:**
- a) ustala się powiązanie komunikacyjne drogi publicznej dojazdowej 6 KDD z ulicą Lichnowską poprzez skrzyżowanie zwykłe lub skanalizowane,
  - b) zakaz powiązania komunikacyjnego drogi publicznej dojazdowej 6 KDD z obwodnicą miasta Chojnice, leżącą w ciągu drogi krajowej nr 22,
  - c) w zakresie infrastruktury technicznej obowiązują odpowiednie ustalenia określone w zapisach § 6 ust. 10.

#### § 10. Ustalenia szczegółowe dla Karta terenu 7 K:

- 1) **Przeznaczenie terenu:** teren infrastruktury technicznej - kanalizacji;
- 2) **Zasady ochrony i kształtowania ład przestrzennego:**
  - a) dopuszcza się budowę:
    - przepompowni ścieków wraz z niezbędnymi obiektami budowlanymi, instalacjami i urządzeniami,
    - urządzeń infrastruktury technicznej, zgodnie z przepisami odrębnymi,
  - b) obowiązują zasady ustalone w § 6 ust. 2;
- 3) **Zasady ochrony środowiska, przyrody i krajobrazu kulturowego:** obowiązują odpowiednie zasady ustalone w § 6 ust. 3;
- 4) **Wymagania wynikające z potrzeb kształtowania przestrzeni publicznych:** wprowadza się zakaz umieszczania reklam;
- 5) **Zasady kształtowania zabudowy oraz wskaźniki zagospodarowania terenu, maksymalną i minimalną intensywność zabudowy jako wskaźnik powierzchni całkowitej zabudowy w odniesieniu do powierzchni działki budowlanej, minimalny udział procentowy powierzchni biologicznie czynnej w odniesieniu do powierzchni działki budowlanej, maksymalną wysokość zabudowy, minimalną liczbę miejsc do parkowania w tym miejsca przeznaczone na parkowanie pojazdów zaopatrzonych w kartę parkingową i sposób ich realizacji oraz linie zabudowy i gabaryty obiektów:**
  - a) maksymalna intensywność zabudowy – 0,5,
  - b) minimalna intensywność zabudowy – 0,
  - c) wskaźnik powierzchni zabudowy nie może przekroczyć 50%,
  - d) minimalny udział powierzchni działki biologicznie czynnej – 10%,
  - e) wysokość zabudowy nie przekraczająca 5,0 m,

- f) ustalenia w zakresie minimalnej liczby miejsc do parkowania i sposobu ich realizacji: nie dotyczy,
  - g) dopuszcza się budowę bezpośrednio przy linii rozgraniczającej drogi 6 KDD,
  - h) dach płaski;
- 6) Szczególne warunki zagospodarowania terenów oraz ograniczenia w ich użytkowaniu, w tym zakaz zabudowy: nie ustala się;
- 7) Zasady obsługi w zakresie komunikacji i infrastruktury technicznej:
- a) ustala się obsługę komunikacyjną z drogi publicznej dojazdowej 6 KDD z uwzględnieniem zapisu lit. b,
  - b) zakaz obsługi komunikacyjnej bezpośrednio z drogi serwisowej obwodnicy miasta Chojnice, służącej wyłącznie do obsługi obwodnicy,
  - c) w zakresie infrastruktury technicznej obowiązują odpowiednie ustalenia określone w zapisach § 6 ust. 10.

#### Rozdział 4. Przepisy końcowe

§ 11. Wykonanie uchwały powierza się Burmistrzowi Miasta Chojnice.

§ 12. Uchwała wchodzi w życie po upływie 14 dni od dnia jej ogłoszenia w Dzienniku Urzędowym Województwa Pomorskiego oraz podlega podaniu do publicznej wiadomości na stronie internetowej gminy.

BURMISTRZ MIASTA  
CHOJNICE  
Stary Rynek 1  
89-600 Chojnice

Przewodniczący  
Rady Miejskiej

*Miroslaw Janowski*

#### Uzasadnienie

Uchwalenie ww. planu miejscowego umożliwi zmiany w dotychczasowym przeznaczeniu terenu wynikające z przekształceń własnościowych oraz stworzy podstawy prawne dla nowych inwestycji.

#### Opinia prawna

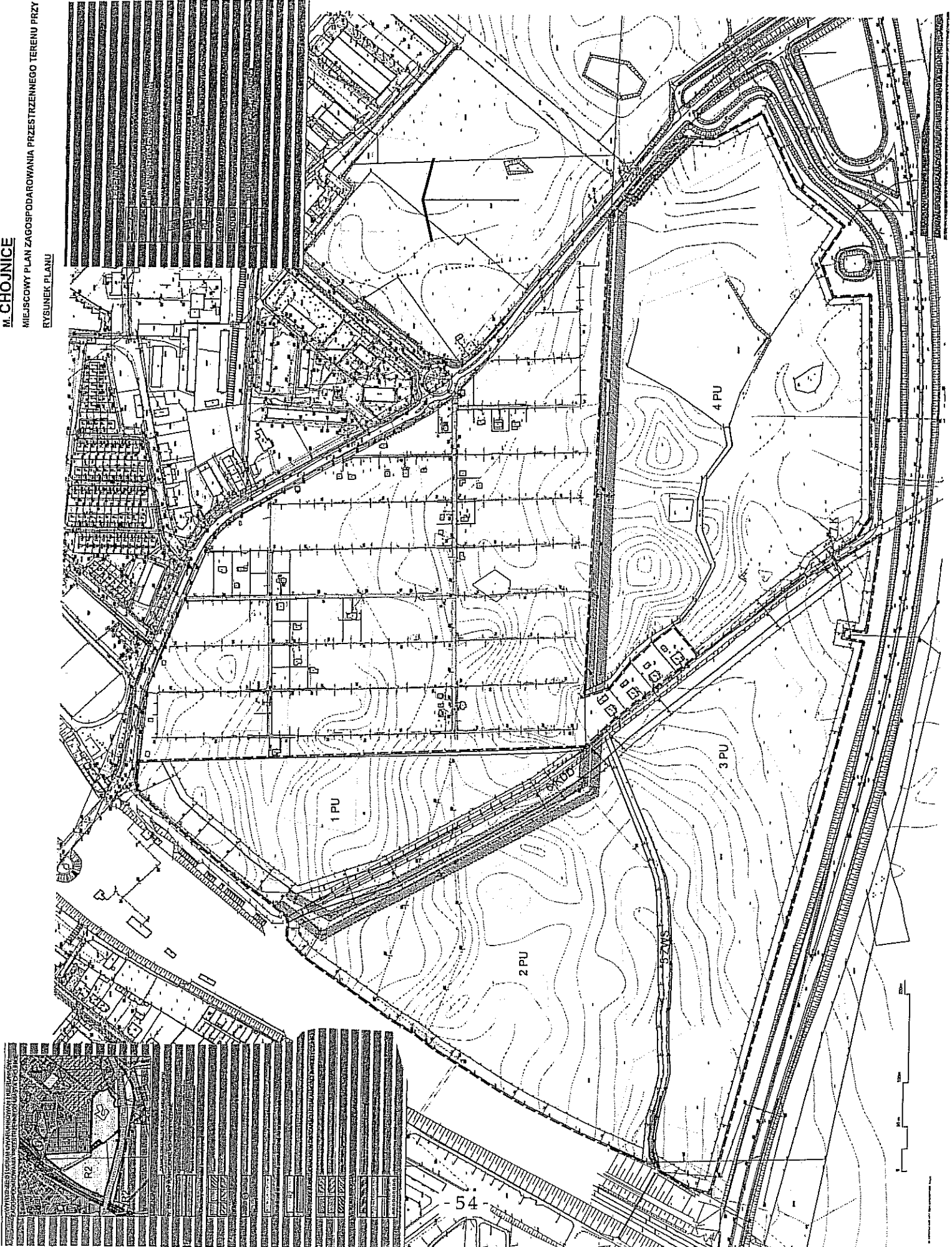
Bez uwag.

~~Dyrektor Generalny  
Sekretarz Miasta~~  
*mgr Robert Wajlonis*

**M. CHOJNICE**

MIJSCOWY PLAN ZAGOSPODAROWANIA PRZESTRZENNEGO TERENU PRZY ULICY CZARNNA DROGA  
RYSUNEK PLANU

1:1000





**Rozstrzygnięcie o sposobie rozpatrzenia uwag do projektu miejscowego planu zagospodarowania przestrzennego terenu przy ulicy Czarna Droga w Chojnicach.**

W okresie wyłożenia projektu planu wraz z prognozą oddziaływania na środowisko do publicznego wglądu w dniach od 09 marca 2015 r. do 08 kwietnia 2015 r. oraz w terminie 14 dni po tym okresie, tj. do dnia 22 kwietnia 2015 r., **nie wniesiono żadnych uwag.**

Przewodniczący  
Rady Miejskiej

*Miroslaw Janowski*

**Rozstrzygnięcie o sposobie realizacji zapisanych w planie inwestycji z zakresu infrastruktury technicznej, które należą do zadań własnych gminy oraz zasadach ich finansowania do projektu miejscowego planu zagospodarowania przestrzennego terenu przy ulicy Czarna Droga w Chojnicach**

**§ 1.** 1. Inwestycje z zakresu infrastruktury technicznej, służące zaspokajaniu zbiorowych potrzeb mieszkańców stanowią, zgodnie z art. 7 ust. 1 ustawy z dnia 8 marca 1990 r. o samorządzie gminnym (t.j. Dz. U. z 2013 r. poz. 594 z późn. zm.), zadania własne gminy.

2. Prognozowany koszt inwestycji został określony w sporządzonej na potrzeby projektu planu prognozy skutków finansowych, natomiast rzeczywisty koszt inwestycji zostanie określony w wyniku zamówienia w trybie ustawy Prawo o zamówieniach publicznych.

**§ 2.** Opis sposobu realizacji inwestycji wskazanych w § 1:

- 1) realizacja inwestycji będzie przebiegać zgodnie z obowiązującymi przepisami, w tym m.in. prawa budowlanego, o zamówieniach publicznych, o samorządzie gminnym, gospodarce komunalnej i o ochronie środowiska;
- 2) inwestycje w zakresie przesyłania i dystrybucji energii elektrycznej i ciepła realizowane będą zgodnie z obowiązującymi przepisami w tym zakresie;
- 3) realizacja i finansowanie inwestycji w zakresie infrastruktury technicznej nie wyszczególnionych w § 1 ust. 1 jest przedmiotem umowy zainteresowanych stron.

**§ 3.** Finansowanie inwestycji z zakresu infrastruktury technicznej, które należą do zadań własnych gminy, ujętych w niniejszym planie podlega przepisom ustawy z dnia 27 sierpnia 2009 r. o finansach publicznych (Dz. U. z 2009 r. Nr 157, poz. 1240 z późn. zm.), przy czym:

- 1) wydatki majątkowe gminy określa uchwała Rady Miejskiej,
- 2) wydatki inwestycyjne finansowane z budżetu gminy ustala się w uchwale budżetowej.

**§ 4.** 1. Zadania w zakresie budowy dróg publicznych finansowane będą przez budżet gminy lub na podstawie porozumień z innymi podmiotami.

3. Zadania w zakresie budowy sieci wodociągowej i kanalizacji będą finansowane na podstawie art. 15 ust. 1 ustawy z dnia 7 czerwca 2001 r. o zbiorowym zaopatrzeniu w wodę i zbiorowym odprowadzeniu ścieków (t.j. Dz. U. z 2015 r. poz. 139), ze środków budżetu gminy lub poprzez partnerstwo publiczno – prawne.

4. Zadania w zakresie budowy sieci energetycznych będą finansowane na podstawie art. 7 ustawy z dnia 10 kwietnia 1997 r. Prawo energetyczne (t.j. Dz. U. z 2012 r. poz. 1059).

**§ 5.** Prognozowane źródła finansowania przez gminę:

- 1) dochody własne;
- 2) dotacje;
- 3) pożyczki preferencyjne;
- 4) fundusze Unii Europejskiej.

Przewodniczący  
Rady Miejskiej

*Miroslaw Janowski*

**UCHWAŁA NR VI/.../15**  
**RADY MIEJSKIEJ W CHOJNICACH**  
z dnia 20 maja 2015 r.

**w sprawie uchwalenia miejscowego planu zagospodarowania przestrzennego terenu w rejonie ulic: Bytowskiej i Słoneczne Wzgórze w Chojnicach.**

Na podstawie art. 18 ust. 2 pkt 5 ustawy z dnia 8 marca 1990 r. o samorządzie gminnym (tekst jednolity: Dz.U. z 2013r. poz. 594, poz. 645 i poz. 1318 oraz z 2014r. poz. 379 i poz. 1072), art. 20 ust. 1 ustawy z dnia 27 marca 2003 r. o planowaniu i zagospodarowaniu przestrzennego (tekst jednolity: Dz.U. z 2015 r. poz. 199) oraz uchwały Nr XLV/507/14 Rady Miejskiej w Chojnicach z dnia 28 lipca 2014 r. w sprawie przystąpienia do sporządzenia miejscowego planu zagospodarowania przestrzennego terenu w rejonie ulic: Bytowskiej i Słoneczne Wzgórze w Chojnicach, po stwierdzeniu braku naruszenia ustaleń „Studium uwarunkowań i kierunków zagospodarowania przestrzennego miasta Chojnice”, uchwalonego uchwałą Nr XLI/448/14 Rady Miejskiej w Chojnicach z dnia 10 marca 2014r., uchwała się:

§ 1.1. Miejscowy plan zagospodarowania przestrzennego terenu w rejonie ulic: Bytowskiej i Słoneczne Wzgórze w Chojnicach, zwany dalej planem.

2. Planem objęto obszar, którego granice przedstawia rysunek planu w skali 1:1000, stanowiący załącznik nr 1 do niniejszej uchwały.

3. Integralną częścią uchwały są:

- 1) rysunek planu w skali 1:1000, stanowiący załącznik nr 1 do uchwały;
- 2) rozstrzygnięcie o sposobie rozpatrzenia uwag do projektu planu, stanowiące załącznik nr 2 do uchwały;
- 3) rozstrzygnięcie o sposobie realizacji zapisanych w planie inwestycji z zakresu infrastruktury technicznej, należących do zadań własnych gminy oraz zasadach ich finansowania, zgodnie z przepisami o finansach publicznych, stanowiące załącznik nr 3 do uchwały.

4. Następujące oznaczenia graficzne na rysunku planu są obowiązującymi ustaleniami planu:

- 1) granica opracowania planu;
- 2) linie rozgraniczające tereny o różnym przeznaczeniu lub o różnych zasadach zagospodarowania;
- 3) nieprzekraczalne linie zabudowy;
- 4) linia elektroenergetyczna SN wraz z pasem technicznym przeznaczona do skablowania lub demontażu;
- 5) przeznaczenie terenów oznaczone numerem porządkowym i symbolem literowym;
- 6) wymiarowanie.

5. Pozostałe oznaczenia nie wymienione w ust. 4 są oznaczeniami informacyjnymi lub wskazującymi stan prawny.

§ 2.1. Ilekroć w uchwale jest mowa o:

- 1) **uchwale** lub **planie** - należy przez to rozumieć ustalenia planu, o których mowa w § 1 ust. 1 uchwały;
- 2) **ustawie** - należy przez to rozumieć ustawę z dnia 27 marca 2003 r. o planowaniu i zagospodarowaniu przestrzennego (tekst jednolity: Dz. U. z 2015 r. poz. 199);

- 3) **rysunku planu** - należy przez to rozumieć część graficzną planu stanowiącą załącznik nr 1 do uchwały;
- 4) **przepisach odrębnych** - należy przez to rozumieć przepisy ustaw wraz z aktami wykonawczymi obowiązujące na dzień realizacji inwestycji określonych niniejszą uchwałą;
- 5) **terenie** - należy przez to rozumieć część obszaru planu wyznaczoną na rysunku planu liniami rozgraniczającymi o określonym rodzaju przeznaczenia, posiadającą symbol (składający się z cyfr i liter) i przypisane do niego ustalenia;
- 6) **symbolu terenu** - należy przez to rozumieć oznaczenie poszczególnych terenów wydzielonych liniami rozgraniczającymi, składające się z cyfr i dużych liter, zgodnie z oznaczeniami na rysunku planu;
- 7) **linii rozgraniczającej tereny o różnym przeznaczeniu lub różnych zasadach zagospodarowania** - należy przez to rozumieć linie rozdzielające tereny o różnym przeznaczeniu lub różnych zasadach zagospodarowania;
- 8) **nieprzekraczalnej linii zabudowy** - należy przez to rozumieć linię wyznaczoną na rysunku planu poza którą nie należy wprowadzać zabudowy, przy czym linia ta nie dotyczy obiektów infrastruktury liniowej oraz obiektów zagospodarowania terenu takich jak parkingi, drogi wewnętrzne, obiekty małej architektury itp.;
- 9) **infrastrukturze technicznej** - należy przez to rozumieć kable, rurociągi itp. obiekty liniowe oraz urządzenia techniczne takie jak stacje transformatorowe i redukcyjne, przepompownie itp.;
- 10) **reklamie** - należy przez to rozumieć nośnik informacji wizualnej umieszczony w polu widzenia użytkowników drogi (na budynku, obiekcie, urządzeniu lub instalacji naziemnej, ogrodzeniu lub wolnostojący), nie będący znakiem w rozumieniu przepisów o znakach i sygnałach lub znakiem informującym o obiektach użyteczności publicznej;
- 11) **dachu płaskim** - należy przez to rozumieć dach o nachyleniu połaci nie większym niż 12°;
- 12) **dachu stromym** - należy przez to rozumieć dach o nachyleniu połaci powyżej 12°;
- 13) **intensywności zabudowy** - należy przez to rozumieć wskaźnik powierzchni całkowitej zabudowy w odniesieniu do powierzchni działki budowlanej.

2. Pojęcia występujące w niniejszej uchwale, niewyjaśnione w ust. 1, należy interpretować zgodnie z definicjami przyjętymi w ustawie o planowaniu i zagospodarowaniu przestrzennym oraz z definicjami wynikającymi z Polskich Norm i przepisów odrębnych.

§ 3. Przeznaczenie terenów - wyznacza się obszary, o symbolach na rysunku planu:

- 1) **MN** - tereny zabudowy mieszkaniowej jednorodzinnej;
- 2) **MN/U** - teren zabudowy mieszkaniowej jednorodzinnej i usługowej;
- 3) **US** - tereny usług sportu i rekreacji;
- 4) **WS/ZU** - teren wód powierzchniowych śródlądowych i zieleni urządzonej;
- 5) **ZL** - teren lasu;
- 6) **E/K** - teren infrastruktury technicznej - elektroenergetyka/kanalizacja;
- 7) **KS** - tereny parkingów;
- 8) **KDD** - teren drogi publicznej - dojazdowej;
- 9) **KDW** - tereny dróg wewnętrznych.

§ 4. Zasady ochrony i kształtowania ładu przestrzennego:

- 1) budynki mieszkalne i ich części zaliczane do kubatury mogą być wznoszone wyłącznie w obrębie terenu ograniczonym nieprzekraczalnymi liniami zabudowy;
- 2) dopuszcza się przekroczenie przez istniejące budynki mieszkalne nieprzekraczalnych linii zabudowy, z zakazem ich rozbudowy poza wyznaczone nieprzekraczalne linie zabudowy;
- 3) dopuszcza się realizację poza obszarami wyznaczonymi nieprzekraczalnymi liniami zabudowy obiektów towarzyszących zabudowie mieszkaniowej, tj. garaże wolnostojące, wiaty itp.;
- 4) w pasie terenu pomiędzy nieprzekraczalną linią zabudowy a linią rozgraniczającą tereny komunikacji dopuszcza się lokalizację wjazdów i dojść do budynków, miejsc do parkowania, zieleni, sieci i urządzeń infrastruktury technicznej;
- 5) ustala się zagospodarowanie zielenią wszystkich wolnych od utwardzenia fragmentów terenów z możliwością lokalizacji obiektów małej architektury;
- 6) ustala się wprowadzenie ogrodzeń ażurowych na granicach z terenami dróg publicznych i wewnętrznych;
- 7) ogrodzenia od strony frontowej działki należy wykonywać dostosowując rozwiązania materiałowe do charakteru zagospodarowania i architektury budynku;
- 8) dopuszcza się wprowadzenie nasadzeń wzdłuż wydzielonych działek budowlanych;
- 9) ustala się zakaz:
  - a) lokalizacji ogrodzeń z prefabrykatów betonowych,
  - b) lokalizacji napowietrznych sieci infrastruktury technicznej,
  - c) lokalizacji wolnostojących nośników reklamowych i reklam na ogrodzeniach dopuszczając jedynie szyldy i reklamy związane z prowadzoną na miejscu działalnością,
  - d) realizacji bram wjazdowych otwieranych w kierunku dróg publicznych i wewnętrznych.

#### § 5. Zasady ochrony środowiska, przyrody i krajobrazu kulturowego:

- 1) cały teren znajduje się w otulinie Parku Narodowego „Bory Tucholskie”;
- 2) ustala się zakaz realizacji nowych nasadzeń zieleni w pasach drogowych oraz w obrębie działki budowlanej do nieprzekraczalnej linii zabudowy;
- 3) ustala się zakaz lokalizacji przedsięwzięć mogących potencjalnie znacząco oddziaływać oraz zawsze znacząco oddziaływać na środowisko w rozumieniu przepisów odrębnych z wyłączeniem obiektów liniowych, obiektów infrastruktury technicznej oraz inwestycji celu publicznego z zakresu łączności publicznej;
- 4) ustala się segregację i zagospodarowanie odpadów, zgodnie z lokalnymi przepisami oraz przepisami odrębnymi.

§ 6. Zasady ochrony dziedzictwa kulturowego i zabytków oraz dóbr kultury współczesnej: nie występuje potrzeba określenia.

#### § 7. Ustalenia dotyczące wymagań wynikających z potrzeb kształtowania przestrzeni publicznej:

- 1) na obszarze objętym planem znajdują się obszary przestrzeni publicznej w rozumieniu definicji zawartej w ustawie z 27 marca 2003 r. o planowaniu i zagospodarowaniu przestrzennym, są to tereny komunikacji oznaczone symbolem KDD;
- 2) dopuszcza się lokalizację ogrodzeń związanych z funkcjonowaniem układu drogowego i parkingów;
- 3) zakazuje się umieszczania reklam na urządzeniach infrastruktury technicznej;

- 4) na terenach publicznie dostępnych ustala się obowiązek uwzględnienia potrzeb osób niepełnosprawnych.

§ 8. Granice i sposoby zagospodarowania terenów lub obiektów podlegających ochronie, ustalonych na podstawie odrębnych przepisów, w tym terenów górniczych, a także obszarów szczególnego zagrożenia powodzią oraz obszarów osuwania się mas ziemnych: nie występuje potrzeba określenia.

§ 9. Zasady i warunki scalania i podziału nieruchomości:

- 1) granice scalenia oraz procedurę określa się każdorazowo z zachowaniem odpowiednich przepisów odrębnych, w zakresie gospodarki nieruchomościami;
- 2) dopuszcza się scalenie i podział nieruchomości w celu realizacji ustaleń planu:
  - a) działki przeznaczone na zabudowę mieszkaniową jednorodzinną wydzielać:
    - o powierzchni min. 300,0 m<sup>2</sup>,
    - o szerokości frontu 12,0 m;
- 3) kierunek podziału geodezyjnego działek prostopadły lub równoległy do dróg lub granic;
- 4) działki dla urządzeń i obiektów infrastruktury technicznej (stacji transformatorowych, przepompowni ścieków itp.) należy wydzielać stosownie do potrzeb;
- 5) dopuszcza się wydzielenie dróg wewnętrznych nieoznaczonych na rysunku planu.

§ 10. Ustalenia dotyczące szczególnych warunków zagospodarowania terenów oraz ograniczenia w ich użytkowaniu, w tym zakaz zabudowy:

- 1) dla terenów oznaczonych symbolami 27WS/ZU oraz 28ZL ustala się zakaz zabudowy;
- 2) ustala się uwzględnienie w zagospodarowaniu terenów wymagań i ograniczeń wynikających z przebiegu sieci infrastruktury technicznej, zgodnie z przepisami odrębnymi;
- 3) ustala się skablowanie lub demontaż linii elektroenergetycznej SN oznaczonej na rysunku planu;
- 4) do czasu skablowania lub demontażu linii elektroenergetycznej SN wyznacza się pas techniczny zgodnie z rysunkiem planu, w obrębie którego obowiązuje:
  - a) zapewnienie dojazdu oraz dostępu do urządzeń elektroenergetycznych, umożliwiającego nadzór techniczny, naprawy, eksploatację, konserwację oraz przebudowę,
  - b) zakaz sadzenia drzew,
  - c) lokalizowanie zabudowy zgodnie z przepisami odrębnymi i normami;
- 5) pas techniczny, o których mowa w pkt 4, ulegają likwidacji na odcinkach, na których nastąpi skablowanie lub demontaż linii elektroenergetycznej SN.

§ 11. Ustalenia dotyczące zasad modernizacji, rozbudowy i budowy systemów komunikacji i infrastruktury technicznej:

- 1) ustala się powiązania komunikacyjne obszaru opracowania planu z układem zewnętrznym poprzez budowę zjazdu z drogi oznaczonej symbolem 030KDW do drogi wojewódzkiej, budowę zjazdów z dróg oznaczonych symbolami 015KDW i 029KDW do drogi powiatowej oraz poprzez drogę 032KDD do drogi wojewódzkiej;
- 2) ustala się obsługę komunikacyjną obszaru objętego planem poprzez planowaną drogę oznaczoną na rysunku symbolem KDD oraz drogi wewnętrzne oznaczone symbolami KDW;
- 3) w liniach rozgraniczających dróg dopuszcza się urządzenie zjazdów oraz infrastruktury technicznej nie kolidujących z ruchem drogowym;

- 4) w liniach rozgraniczających dróg nie dopuszcza się lokalizacji wolnostojących nośników reklamowych;
- 5) ustala się minimalną liczbę miejsc do parkowania w tym miejsca przeznaczone na parkowanie pojazdów zaopatrzonych w kartę parkingową:
  - a) dla terenów MN - 1 stanowisko w obrębie działki budowlanej,
  - b) dla terenów MN/U - 1 stanowisko na każde 20 m<sup>2</sup> powierzchni usług, nie mniej niż 3 stanowiska w obrębie działki budowlanej,
  - c) dla terenów US - nie występuje potrzeba określenia,
  - d) dla terenu WS/ZU - nie występuje potrzeba określenia,
  - e) dla terenu ZL - nie występuje potrzeba określenia,
  - f) dla terenu E/K - 1 stanowisko w obrębie terenu,
  - g) minimalna liczba miejsc do parkowania dla pojazdów zaopatrzonych w kartę parkingową zgodnie z przepisami odrębnymi,
  - h) do obliczeń ilości koniecznych miejsc postojowych nie zalicza się możliwości parkowania na drodze;
- 6) obsługę techniczną obszaru objętego planem zapewnia się poprzez istniejącą oraz planowaną infrastrukturę techniczną na warunkach gestorów sieci;
- 7) na całym obszarze objętym planem dopuszcza się lokalizację urządzeń infrastruktury technicznej;
- 8) zaopatrzenie w wodę do celów bytowych i przeciwpożarowych z miejskiej sieci wodociągowej;
- 9) odprowadzanie ścieków poprzez kanalizację do oczyszczalni ścieków;
- 10) dopuszcza się odprowadzanie ścieków sanitarnych do zbiorników bezodpływowych do czasu wykonania kanalizacji;
- 11) wody opadowe z powierzchni utwardzonych dróg, parkingów i placów manewrowych przed odprowadzeniem do odbiornika winny być podczyszczone w stopniu zapewniającym spełnienie wymagań określonych w przepisach odrębnych;
- 12) zaopatrzenie w energię elektryczną z sieci średniego i niskiego napięcia;
- 13) zaopatrzenie w gaz ziemny z sieci gazowej;
- 14) w zakresie zaopatrzenia w ciepło:
  - a) ogrzewanie budynków z indywidualnych lub lokalnych kotłowni,
  - b) zakaz stosowania paliw o wysokiej emisji zanieczyszczeń,
  - c) dopuszcza się zastosowanie niskoemisyjnych źródeł ciepła (ogrzewanie gazowe, z sieci ciepłowniczej, elektryczne, olejowe, pompy ciepła, kolektory słoneczne itp.);
- 15) infrastrukturę techniczną w liniach rozgraniczających dróg wykonywać jako podziemną, nie dopuszcza się wykonywania infrastruktury naziemnej;
- 16) dopuszcza się lokalizowanie infrastruktury technicznej poza terenami położonymi w liniach rozgraniczających dróg, na terenach działek do nich przyległych;
- 17) dopuszcza się przebudowę napowietrznych linii elektroenergetycznych.

§ 12. Sposób i termin tymczasowego zagospodarowania, urządzania i użytkowania terenów: do czasu realizacji ustaleń niniejszego planu dopuszcza się dotychczasowe użytkowanie terenów objętych planem.

§ 13. Obowiązują ustalenia szczegółowe odnoszące się do przeznaczenia i sposobu zagospodarowania terenów oznaczonych na rysunku planu symbolami 1MN, 2MN, 3MN, 4MN, 5MN, 6MN, 7MN, 8MN, 9MN, 10MN, 11MN, 12MN, 13MN, 14MN, 15MN, 16MN, 17MN, 18MN, 19MN, 20MN, 21MN, 22MN i 23MN, ustala się:

- 1) Przeznaczenie - zabudowa mieszkaniowa jednorodzinna;
- 2) Dopuszcza się zabudowę usługową nieuciążliwą na działce, która graniczy z drogą publiczną - dojazdową oznaczoną symbolem 032 KDD oraz posiadającą bezpośredni dostęp do tej drogi;
- 3) Zasady ochrony i kształtowania ładu przestrzennego, w tym parametry i wskaźniki zabudowy oraz zagospodarowania terenu:

a) parametry zabudowy:

- minimalna intensywność zabudowy - 0,1,
- maksymalna intensywność zabudowy - 0,4,
- wysokość zabudowy - do 2 kondygnacji nadziemnych, nie więcej niż 10,0 m,
- dachy dwuspadowe lub wielospadowe, o kącie nachylenia głównych połaci do 45°,
- wysokość zabudowy gospodarczej lub garażowej nie więcej niż 7,0 m,
- na budynku garażowym lub gospodarczym usytuowanym bezpośrednio przy granicy nieruchomości lub przybudowanym do budynku mieszkalnego, dopuszcza się dach jednospadowy,
- udział powierzchni biologicznie czynnej w powierzchni nieruchomości nie powinien być mniejszy niż 40%;

3) Zapewnia się prawo dojazdu i dostęp:

- a) do terenów oznaczonych symbolem 1MN z dróg oznaczonych symbolami: 032KDD, 03KDW i 04KDW,
- b) do terenów oznaczonych symbolem 2MN z dróg oznaczonych symbolami: 032KDD, 04KDW, 05KDW, 06KDW i 015KDW,
- c) do terenów oznaczonych symbolem 3MN z dróg oznaczonych symbolami: 032KDD, 01KDW, 02KDW, 06KDW i 015KDW,
- d) do terenów oznaczonych symbolem 4MN z dróg oznaczonych symbolami: 032KDD i 01KDW,
- e) do terenów oznaczonych symbolem 5MN z dróg oznaczonych symbolami: 032KDD, 07KDW i 08KDW,
- f) do terenów oznaczonych symbolem 6MN z dróg oznaczonych symbolami: 032KDD, 03KDW, 04KDW, 07KDW, 08KDW i 015KDW,
- g) do terenów oznaczonych symbolem 7MN z dróg oznaczonych symbolami: 05KDW, 06KDW i 015KDW,
- h) do terenów oznaczonych symbolem 8MN z dróg oznaczonych symbolami: 032KDD, 08KDW, 09KDW i 010KDW,
- i) do terenów oznaczonych symbolem 9MN z dróg oznaczonych symbolami: 032KDD, 09KDW, 010KDW i 019KDW,
- j) do terenów oznaczonych symbolem 10MN z dróg oznaczonych symbolami: 08KDW, 010KDW, 011KDW i 019KDW,
- k) do terenów oznaczonych symbolem 11MN z dróg oznaczonych symbolami: 08KDW,



011KDW, 012KDW i 019KDW,

- l) do terenów oznaczonych symbolem 12MN z dróg oznaczonych symbolami: 08KDW, 012KDW, 013KDW i 019KDW,
  - m) do terenów oznaczonych symbolem 13MN z dróg oznaczonych symbolami: 013KDW, 014KDW, 015KDW i 019KDW,
  - n) do terenów oznaczonych symbolem 14MN z dróg oznaczonych symbolami: 014KDW, 015KDW, 016KDW i 019KDW,
  - o) do terenów oznaczonych symbolem 15MN z dróg oznaczonych symbolami: 015KDW, 016KDW, 017KDW i 019KDW,
  - p) do terenów oznaczonych symbolem 16MN z dróg oznaczonych symbolami: 015KDW, 017KDW, 018KDW i 019KDW,
  - q) do terenów oznaczonych symbolem 17MN z dróg oznaczonych symbolami: 018KDW, 019KDW i 029KDW,
  - r) do terenów oznaczonych symbolem 18MN z dróg oznaczonych symbolami: 032KDD, 019KDW i 020KDW,
  - s) do terenów oznaczonych symbolem 19MN z dróg oznaczonych symbolami: 019KDW, 020KDW i 021KDW,
  - t) do terenów oznaczonych symbolem 20MN z dróg oznaczonych symbolami: 019KDW, 021KDW, 022KDW, 023KDW i 030KDW poprzez teren 32KS,
  - u) do terenów oznaczonych symbolem 21MN z dróg oznaczonych symbolami: 019KDW, 023KDW, 024KDW i 030KDW,
  - v) do terenów oznaczonych symbolem 22MN z dróg oznaczonych symbolami: 019KDW, 024KDW, 025KDW, 026KDW, 027KDW i 028KDW,
  - w) do terenów oznaczonych symbolem 23MN z dróg oznaczonych symbolami: 019KDW, 028KDW i 031KDW;
- 4) Stawka procentowa, na podstawie której ustala się opłatę, o której mowa w art. 36 ust. 4 ustawy o planowaniu i zagospodarowaniu przestrzennym wynosi 30%.

§ 14. Obowiązują ustalenia szczegółowe odnoszące się do przeznaczenia i sposobu zagospodarowania terenu oznaczonego na rysunku planu symbolem 24MN/U, ustala się:

- 1) Przeznaczenie - teren zabudowy mieszkaniowej jednorodzinnej i usługowej;
- 2) Zasady ochrony i kształtowania ładu przestrzennego, w tym parametry i wskaźniki zabudowy oraz zagospodarowania terenu:
  - a) parametry zabudowy:
    - minimalna intensywność zabudowy - 0,1,
    - maksymalna intensywność zabudowy - 0,2,
    - wysokość zabudowy - do 1 kondygnacji nadziemnych, nie więcej niż 8,0 m,
    - dachy dwuspadowe lub wielospadowe, o kącie nachylenia głównych połaci do 45°,
    - udział powierzchni biologicznie czynnej w powierzchni nieruchomości nie powinien być mniejszy niż 50%,
    - dopuszcza się realizację obiektów małej architektury;

- 3) Zapewnia się prawo dojazdu i dostęp: do terenu oznaczonego symbolem **24MN/U** z drogi oznaczonej symbolem **030KDW** poprzez teren **32KS**;
- 4) Stawka procentowa, na podstawie której ustala się opłatę, o której mowa w art. 36 ust. 4 ustawy o planowaniu i zagospodarowaniu przestrzennym wynosi 30%.

§ 15. Obowiązują ustalenia szczegółowe odnoszące się do przeznaczenia i sposobu zagospodarowania terenów oznaczonych na rysunku planu symbolami **25US** i **26US**, ustala się:

- 1) Przeznaczenie - tereny usług sportu i rekreacji;
- 2) Zasady ochrony i kształtowania ładu przestrzennego, w tym parametry i wskaźniki zabudowy oraz zagospodarowania terenu:
  - a) parametry zabudowy:
    - minimalna intensywność zabudowy - 0,1,
    - maksymalna intensywność zabudowy - 0,3,
    - wysokość zabudowy - do 1 kondygnacji nadziemnych, nie więcej niż 6,0 m,
    - dachy dwuspadowe lub wielospadowe, o kącie nachylenia głównych połaci do 45°,
    - udział powierzchni biologicznie czynnej w powierzchni nieruchomości nie powinien być mniejszy niż 20%,
    - ustala się realizację obiektów sportowych, placów zabaw, obiektów małej architektury;
  - 3) Zapewnia się prawo dojazdu i dostęp:
    - a) do terenów oznaczonych symbolem **25US** z drogi oznaczonej symbolem: **015KDW**,
    - b) do terenów oznaczonych symbolem **26US** z drogi oznaczonej symbolem: **029KDW**;
  - 4) Stawka procentowa, na podstawie której ustala się opłatę, o której mowa w art. 36 ust. 4 ustawy o planowaniu i zagospodarowaniu przestrzennym wynosi 30%.

§ 16. Obowiązują ustalenia szczegółowe odnoszące się do przeznaczenia i sposobu zagospodarowania terenu oznaczonego na rysunku planu symbolem **27WS/ZU**, ustala się:

- 1) Przeznaczenie - teren wód powierzchniowych śródlądowych i zieleni urządzonej;
- 2) Zasady ochrony i kształtowania ładu przestrzennego, w tym parametry i wskaźniki zabudowy oraz zagospodarowania terenu: dopuszcza się realizację obiektów małej architektury;
- 3) Zapewnia się prawo dojazdu i dostęp: do terenu oznaczonego symbolem **27WS/ZU** poprzez drogę **032KDD**;
- 4) Stawka procentowa, na podstawie której ustala się opłatę, o której mowa w art. 36 ust. 4 ustawy o planowaniu i zagospodarowaniu przestrzennym wynosi 30%.

§ 17. Obowiązują ustalenia szczegółowe odnoszące się do przeznaczenia i sposobu zagospodarowania terenu oznaczonego na rysunku planu symbolem **28ZL**, ustala się:

- 1) Przeznaczenie - teren lasu;
- 2) Zasady ochrony i kształtowania ładu przestrzennego, w tym parametry i wskaźniki zabudowy oraz zagospodarowania terenu: nie występuje potrzeba określenia;
- 3) Zapewnia się prawo dojazdu i dostęp: do terenu oznaczonego symbolem **28ZL** poprzez drogę **032KDD**;
- 4) Stawka procentowa, na podstawie której ustala się opłatę, o której mowa w art. 36 ust. 4 ustawy o planowaniu i zagospodarowaniu przestrzennym wynosi 30%.

§ 18. Obowiązują ustalenia szczegółowe odnoszące się do przeznaczenia i sposobu zagospodarowania terenu oznaczonego na rysunku planu symbolem 29E/K, ustala się:

- 1) Przeznaczenie - teren infrastruktury technicznej - elektroenergetyka / kanalizacja;
- 2) Zasady ochrony i kształtowania ładu przestrzennego, w tym parametry i wskaźniki zabudowy oraz zagospodarowania terenu:
  - a) ustala się realizację obiektów infrastruktury technicznej,
  - b) parametry zabudowy:
    - minimalna intensywność zabudowy - 0,1,
    - maksymalna intensywność zabudowy - 0,2,
    - wysokość zabudowy - do 1 kondygnacji nadziemnych, nie więcej niż 6,0 m,
    - dachy dowolne,
    - udział powierzchni biologicznie czynnej w powierzchni nieruchomości nie powinien być mniejszy niż 20%,
    - dopuszcza się realizację obiektów małej architektury;
- 3) Zapewnia się prawo dojazdu i dostęp: do terenu oznaczonego symbolem 29E/K z drogi oznaczonej symbolem 031KDW;
- 4) Stawka procentowa, na podstawie której ustala się opłatę, o której mowa w art. 36 ust. 4 ustawy o planowaniu i zagospodarowaniu przestrzennym wynosi 0%.

§ 19. Obowiązują ustalenia szczegółowe odnoszące się do przeznaczenia i sposobu zagospodarowania terenów oznaczonych na rysunku planu symbolami 30KS, 31KS, 32KS, 33KS ustala się:

- 1) Przeznaczenie - tereny parkingów;
- 2) Zasady ochrony i kształtowania ładu przestrzennego, w tym parametry i wskaźniki zabudowy oraz zagospodarowania terenu:
  - a) ustala się lokalizację miejsc parkingowych,
  - b) dopuszcza się lokalizację zieleni towarzyszącej niskiej o charakterze izolacyjnym i krajobrazowym,
  - c) dopuszcza się lokalizację obiektów budowlanych i urządzeń technicznych związanych z prowadzeniem, zabezpieczeniem i obsługą ruchu, a także urządzeń związanych z potrzebami zarządzania drogą;
- 3) Zapewnia się prawo dojazdu i dostęp:
  - a) do terenów oznaczonych symbolem 30KS z drogi oznaczonej symbolami: 01KDW i 015KDW,
  - b) do terenów oznaczonych symbolem 31KS z drogi oznaczonej symbolem: 015KDW,
  - c) do terenów oznaczonych symbolem 32KS z drogi oznaczonej symbolem: 030KDW,
  - d) do terenów oznaczonych symbolem 33KS z drogi oznaczonej symbolem: 029KDW;
- 4) Stawka procentowa, na podstawie której ustala się opłatę, o której mowa w art. 36 ust. 4 ustawy o planowaniu i zagospodarowaniu przestrzennym wynosi 0%.

§ 20. Obowiązują ustalenia szczegółowe odnoszące się do przeznaczenia i sposobu zagospodarowania terenów oznaczonych na rysunku planu symbolami 01KDW, 02KDW, 03KDW, 04KDW, 05KDW, 06KDW, 07KDW, 08KDW, 09KDW, 010KDW, 011KDW, 012KDW, 013KDW, 014KDW, 015KDW, 016KDW, 017KDW, 018KDW, 019KDW, 020KDW, 021KDW, 022KDW,

023KDW, 024KDW, 025KDW, 026KDW, 027KDW, 028KDW, 029KDW, 030KDW i 031 KDW, ustala się:

- 1) Przeznaczenie - tereny dróg wewnętrznych;
- 2) Zasady ochrony i kształtowania ładu przestrzennego, w tym parametry i wskaźniki zabudowy oraz zagospodarowania terenu:
  - a) szerokość drogi w liniach rozgraniczających, zgodnie z rysunkiem planu,
  - b) dostęp może być ograniczony przez gestora drogi,
  - c) ustala się nieograniczony dostęp dla realizacji i eksploatacji infrastruktury technicznej;
- 3) Stawka procentowa, na podstawie których ustala się opłatę, o której mowa w art. 36 ust. 4 ustawy o planowaniu i zagospodarowaniu przestrzennym wynosi 0%.

§ 21. Obowiązują ustalenia szczegółowe odnoszące się do przeznaczenia i sposobu zagospodarowania terenu oznaczonego na rysunku planu symbolem 032KDD, ustala się:

- 1) Przeznaczenie - teren drogi publicznej – dojazdowej;
- 2) Zasady ochrony i kształtowania ładu przestrzennego, w tym parametry i wskaźniki zabudowy oraz zagospodarowania terenu:
  - a) szerokość drogi w liniach rozgraniczających, zgodnie z rysunkiem planu,
  - b) ustala się nieograniczony dostęp dla realizacji i eksploatacji infrastruktury technicznej,
  - c) dopuszcza się lokalizację ciągów pieszo – rowerowych,
  - d) dopuszcza się lokalizację miejsc parkingowych;
- 3) Stawka procentowa, na podstawie których ustala się opłatę, o której mowa w art. 36 ust. 4 ustawy o planowaniu i zagospodarowaniu przestrzennym wynosi 0%.

§ 22. Wykonanie niniejszej uchwały powierza się Burmistrzowi Miasta Chojnice.

§ 23. Uchwała wchodzi w życie po upływie 14 dni od dnia jej ogłoszenia w Dzienniku Urzędowym Województwa Pomorskiego oraz podlega podaniu do publicznej wiadomości na stronie internetowej gminy.

BURMISTRZ MIASTA  
CHOJNICE  
Stary Rynek 1  
89-600 Chojnice

Przewodniczący  
Rady Miejskiej

*Mirosław Janowski*

#### Uzasadnienie

Uchwalenie ww. planu miejscowego umożliwi zmiany w dotychczasowym przeznaczeniu terenu wynikające z przekształceń własnościowych oraz stworzy podstawy prawne dla nowych inwestycji.

#### Opinia prawna

Bez uwag.

~~Dyrektor Generalny  
Sekretarz Miasta~~  
*mgr Robert Wajlonis*

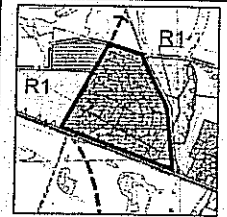
Miejscowy plan zagospodarowania przestrzennego terenu w rejonie ulic: Bytowskiej i Skoczne Wzgórze w Chojnicach.



Załącznik Nr 1 do uchwały Nr .../15 Rady Miejskiej w Chojnicach z dnia 20 maja 2015 r.

Organ sporządzający: Burmistrz Miasta Chojnic

Wyrys za studium warunków i kierunków zagospodarowania przestrzennego Miasta Chojnic



Legend for the inset map showing symbols for various urban planning elements.



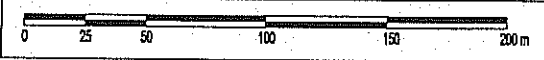
OZNACZENIA

Legend for the main map with symbols and descriptions for various urban planning elements.

OZNACZENIA INFORMACYJNE

Legend for the main map with symbols and descriptions for informational elements.

Skala 1:1000 1cm - 10 m



### Rozstrzygnięcie o sposobie rozpatrzenia uwag do projektu miejscowego planu zagospodarowania przestrzennego terenu w rejonie ulic: Bytowskiej i Słoneczne Wzgórze w Chojnicach

Na podstawie art. 17 pkt 11), 12) ustawy z dnia 27 marca 2003 r. o planowaniu i zagospodarowaniu przestrzennym (Dz. U. z 2015 r. poz. 199) Burmistrz Miasta Chojnice rozpatruje uwagi wniesione do projektu planu i rozstrzyga o sposobie ich uwzględnienia w projekcie planu.

Na podstawie art. 17 pkt 14) ustawy z dnia 27 marca 2003 r. o planowaniu i zagospodarowaniu przestrzennym (Dz. U. z 2015 r. poz. 199) Burmistrz Miasta Chojnice przedstawia Radzie Miejskiej projekt planu wraz z listą nieuwzględnionych uwag. Na podstawie art. 20 ust. 1 ww. ustawy Rada Miejska rozstrzyga o sposobie rozpatrzenia uwag do planu.

W okresie wyłożenia projektu planu wraz z prognozą oddziaływania na środowisko do publicznego wglądu w dniach od 19 marca 2015 r. do 27 kwietnia 2015 r. w siedzibie Urzędu Miejskiego w Chojnicach, Stary Rynek 1 oraz w nieprzekraczalnym terminie do dnia 11 maja 2015 r. wniesiono 8 nnw. uwag, które nie zostały uwzględnione w rozstrzygnięciu Burmistrza:

Lp.	Data wpływu uwagi	Treść uwagi	Oznaczenie nieruchomości, której dotyczy wniosek	Ustalenia projektu planu dla nieruchomości, której dotyczy uwaga	Rozstrzygnięcie burmistrza w sprawie rozpatrzenia uwagi		Rozstrzygnięcie Rady Miejskiej Załącznik do uchwały	
					Uwaga uwzględniona	Uwaga nieuwzględniona	Nr. ....../15 z dnia ..... 2015 r.	Uwaga nieuwzględniona
1.	08.04.2015	Brak zgody na poszerzenie drogi kosztem terenu użytkowanego przez składających uwagę	Działka nr 127/2.	Działka nr 127/2 w zakresie wniosku przeznaczona jest pod teren zabudowy mieszkaniowej jednorodzinnej (14MN) oraz pod teren dróg wewnętrznych (016KDW)	7	8	9	10
2.	08.04.2015	Brak zgody na poszerzenie drogi kosztem terenu użytkowanego przez składających uwagę	Działka nr 127/2.	Działka nr 127/2 w zakresie wniosku przeznaczona jest pod teren zabudowy mieszkaniowej jednorodzinnej (4MN) oraz pod teren dróg wewnętrznych (01KDW)	-	-	-	Rada Miejska w Chojnicach odrzuca uwagę.
3.	13.04.2015	Brak zgody na poszerzenie drogi kosztem terenu użytkowanego przez składających uwagę	Działka nr 127/2.	Działka nr 127/2 w zakresie wniosku przeznaczona jest pod teren zabudowy mieszkaniowej jednorodzinnej (4MN) oraz pod teren dróg wewnętrznych (01KDW)	-	-	-	Rada Miejska w Chojnicach odrzuca uwagę.
4.	14.04.2015	Brak zgody na poszerzenie drogi kosztem terenu użytkowanego przez składających uwagę	Działka nr 127/2.	Działka nr 127/2 w zakresie wniosku przeznaczona jest pod teren zabudowy mieszkaniowej jednorodzinnej (4MN) oraz pod	-	-	-	Rada Miejska w Chojnicach odrzuca uwagę.

				teren dróg wewnętrznych (01KDW)	urządzeń infrastruktury do obsługi powstającego osiedla mieszkaniowego.			
5.	16.04.2015	Brak zgody na poszerzenie drogi kosztem terenu użytkowanego przez składających uwagę	Działka nr 127/2.	Działka nr 127/2 w zakresie wniosku przeznaczona jest pod teren zabudowy mieszkaniowej jednorodzinnej (3MN) oraz pod teren dróg wewnętrznych (06KDW)	Poszerzenie istniejących ciągów komunikacyjnych konieczne jest w celu umieszczenia w nich urządzeń infrastruktury do obsługi powstającego osiedla mieszkaniowego.	-	-	Rada Miejska w Chojnicach odrzuca uwagę.
6.	28.04.2015	Połączenie działek nr 143 i 144 w jedną o numerze 144	jw.	Działka nr 127/2 w zakresie wniosku przeznaczona jest pod teren zabudowy mieszkaniowej jednorodzinnej (6MN)	To nie jest uwaga do planu	-	-	-
		Połączenie działek 207 i 208 w jedną o numerze 208	jw.	Działka nr 127/2 w zakresie wniosku przeznaczona jest pod teren zabudowy mieszkaniowej jednorodzinnej (20MN)	To nie jest uwaga do planu	-	-	-
		Połączenie działek nr 219 i 220 w jedną o numerze 220	jw.	Działka nr 127/2 w zakresie wniosku przeznaczona jest pod teren zabudowy mieszkaniowej jednorodzinnej (20MN)	To nie jest uwaga do planu	-	-	-
7.	28.04.2015	Dokonywanie zmiany w planowanej drodze (obecnej Alei Energetycznej przy działce nr 209)	Działka nr 127/2.	Działka nr 127/2 w zakresie wniosku przeznaczona jest pod teren zabudowy mieszkaniowej jednorodzinnej (20MN) oraz pod teren dróg wewnętrznych (019KDW)	Poszerzenie istniejących ciągów komunikacyjnych konieczne jest w celu umieszczenia w nich urządzeń infrastruktury do obsługi powstającego osiedla mieszkaniowego.	-	-	Rada Miejska w Chojnicach odrzuca uwagę.
8.	08.05.2015	Brak zgody na poszerzenie drogi kosztem terenu użytkowanego przez składających uwagę	Działka nr 127/2.	Działka nr 127/2 w zakresie wniosku przeznaczona jest pod teren zabudowy mieszkaniowej jednorodzinnej (4MN) oraz pod teren dróg wewnętrznych (01KDW)	Poszerzenie istniejących ciągów komunikacyjnych konieczne jest w celu umieszczenia w nich urządzeń infrastruktury do obsługi powstającego osiedla mieszkaniowego.	-	-	Rada Miejska w Chojnicach odrzuca uwagę.

Załączniki: zbiór uwag zamieszczonych w wykazie.

Przewodniczący  
Rady Miejskiej

*Mirostaw Janowski*

**Rozstrzygnięcie o sposobie realizacji zapisanych w planie inwestycji z zakresu infrastruktury technicznej, które należą do zadań własnych gminy oraz zasadach ich finansowania do projektu miejscowego planu zagospodarowania przestrzennego terenu w rejonie ulic: Bytowskiej i Słoneczne Wzgórze w Chojnicach.**

§ 1. 1. Inwestycje z zakresu infrastruktury technicznej, służące zaspokajaniu zbiorowych potrzeb mieszkańców stanowią, zgodnie z art. 7 ust. 1 ustawy z dnia 8 marca 1990 r. o samorządzie gminnym (t.j. Dz. U. z 2013 r. poz. 594 ze zm.), zadania własne gminy.

2. Prognozowany koszt inwestycji został określony w sporządzonej na potrzeby projektu planu prognozy skutków finansowych, natomiast rzeczywisty koszt inwestycji zostanie określony w wyniku zamówienia w trybie ustawy Prawo o zamówieniach publicznych.

§ 2. Opis sposobu realizacji inwestycji wskazanych w § 1:

- 1) realizacja inwestycji będzie przebiegać zgodnie z obowiązującymi przepisami, w tym m. in. prawa budowlanego, o zamówieniach publicznych, o samorządzie gminnym, gospodarce komunalnej i o ochronie środowiska;
- 2) inwestycje w zakresie przesyłania i dystrybucji energii elektrycznej i ciepła realizowane będą zgodnie z obowiązującymi przepisami w tym zakresie;
- 3) realizacja i finansowanie inwestycji w zakresie infrastruktury technicznej nie wyszczególnionych w § 1 ust. 1 jest przedmiotem umowy zainteresowanych stron.

§ 3. Finansowanie inwestycji z zakresu infrastruktury technicznej, które należą do zadań własnych gminy, ujętych w niniejszym planie podlega przepisom ustawy z dnia 27 sierpnia 2009 r. o finansach publicznych (Dz. U. z 2009 r. Nr 157, poz. 1240 ze zm.), przy czym:

- 1) wydatki majątkowe gminy określa uchwała Rady Miejskiej;
- 2) wydatki inwestycyjne finansowane z budżetu gminy ustala się w uchwale budżetowej.

§ 4. 1. Zadania w zakresie budowy dróg publicznych finansowane będą przez budżet gminy lub na podstawie porozumień z innymi podmiotami.

2. Zadania w zakresie budowy sieci wodociągowej i kanalizacji będą finansowane na podstawie art. 15 ust. 1 ustawy z dnia 7 czerwca 2001 r. o zbiorowym zaopatrzeniu w wodę i zbiorowym odprowadzeniu ścieków (t.j. Dz. U. z 2015 r. poz. 139), ze środków budżetu gminy lub poprzez partnerstwo publiczno - prawne.

3. Zadania w zakresie budowy sieci energetycznych będą finansowane na podstawie art. 7 ustawy z dnia 10 kwietnia 1997 r. Prawo energetyczne (t.j. Dz. U. z 2012 r. poz. 1059).

§ 5. Prognozowane źródła finansowania przez gminę:

- 1) dochody własne;
- 2) dotacje;
- 3) pożyczki preferencyjne;
- 4) fundusze Unii Europejskiej.

Przewodniczący  
Rady Miejskiej

*Mirosław Janowski*



**UCHWAŁA NR VI/.../15  
RADY MIEJSKIEJ W CHOJNICACH  
z dnia 20 maja 2015r.**

**w sprawie nadania tytułu Zasłużonego Obywatela Miasta Chojnice.**

Na podstawie art. 18 ust. 2 pkt. 14 ustawy z dnia 8 marca 1990 r. o samorządzie gminnym (tekst jednolity: Dz.U. z 2013r. poz. 594, poz. 645 i poz. 1318 oraz z 2014r. poz. 379 i poz. 1072) oraz § 2 ust. 2 i 3 Regulaminu nadania Honorowego Obywatelstwa Miasta Chojnice oraz tytułu Zasłużonego Obywatela Miasta Chojnice, przyjętego Uchwałą Nr XVIII/221/08 Rady Miejskiej z dnia 9 maja 2008r., uchwała się, co następuje:

§ 1. Nadaje się pośmiertnie tytuł Zasłużonego Obywatela Miasta Chojnice Panu Wojciechowi Pietrzakowi, mieszkańcowi miasta Chojnice w Polsce, zgodnie z uzasadnieniem stanowiącym załącznik do niniejszej uchwały.

§ 2. Wykonanie uchwały powierza się Przewodniczącemu Rady Miejskiej i Burmistrzowi Miasta Chojnice.

§ 3. Uchwała wchodzi w życie z dniem podjęcia.

BURMISTRZ MIASTA  
CHOJNICE  
Stary Rynek 1  
89-600 Chojnice

Przewodniczący  
Rady Miejskiej

*Mirosław Janowski*

**Opinia prawna**

Bez uwag.

~~Dyrektor Generalny  
Sekretarz Miasta~~  
*mgr Robert Wailonis*

### Uzasadnienie

Zgodnie z § 3 ust. 1 pkt 2 Regulaminu nadania Honorowego Obywatelstwa Miasta Chojnice oraz tytułu Zasłużonego Obywatela Miasta Chojnice z wnioskiem o nadanie tytułu wystąpił Burmistrz Miasta Chojnice.

**Wojciech Pietrzak ur. 15.03.1958r.** w Mąkoszynie, w woj. konińskim. w roku 1973 ukończył szkołę podstawową, a w 1978 Liceum Ogólnokształcące w Radziejowie. w tym samym roku podjął studia w Wyższej Szkole Morskiej w Gdyni, na Wydziale Mechanicznym, ukończył je w 1984 roku. Następnie rozpoczął pracę w Przedsiębiorstwie Przemysłowo-Usługowym Rybołówstwa Morskiego „Transocean” w Szczecinie na stanowisku oficer mechanik wachtowy. Pracował tam w latach 1984-1990. Od 1.09.1980r. do 1981r. był instruktorem muzyki w Miejskim i Powiatowym Domu Kultury w Radziejowie. Z dniem 1.09.1990 roku został nauczycielem w Szkole Podstawowej Nr 8 w Chojnicach. Jednocześnie uczęszczał na studia podyplomowe, na kierunku matematyka i informatyka, które zakończył w roku 2002. Po przekształceniach szkoły w Gimnazjum nr 1 pracował tu do 2.05.2015 roku. w roku 1998 przejął po swoim ojcu Józefie Pietrzaku kierownictwo Orkiestry Dętej w Brusach. w roku 1999 założył w Gimnazjum Nr 1 w Chojnicach Młodzieżową Orkiestrę Dętą. Na bazie tej orkiestry i w wyniku nawiązania kontaktów z Big Bandem Dietera Michela z partnerskiego miasta Emsdetten z Niemiec, w 2007 roku Rada Miejska w Chojnicach powołała do życia i sfinansowała powstanie „Big Bandu Chojnice”. Prowadzącym został Wojciech Pietrzak, a siedzibą, z doskonale przygotowaną salą prób, Gimnazjum Nr 1 w Chojnicach.

**Pan Wojciech Pietrzak** zasługuje na szczególne wyróżnienie ze względu na jego zasługi dla miasta Chojnice. Poprzez swoje zaangażowanie i pasję przyczynił się on do rozwoju muzycznego miasta. Poprzez edukację muzyczną dzieci, młodzieży i dorosłych przekazywał wartości, które rozwijały sumienność, pracowitość, zaangażowanie w sprawy społeczne oraz wartości przyczyniające się do rozwoju dziedzictwa kulturowego Chojnic. Big Band pod kierunkiem Wojciecha Pietrzaka, prowadzony wspólnie z Maciejem Śliwińskim i Patrykiem Nitą, stał się muzyczną wizytówką promującą Chojnice w kraju i za granicą. Entuzjastycznie przyjmowany w Niemczech, Holandii i na Ukrainie, gdzie do wspólnego grania zapraszał lokalnych muzyków, nawiązując szersze kontakty w zakresie muzycznej współpracy. Zespół uzyskał wyróżnienia i nagrody m.in. w IV edycji Bydgoszcz Big Band Festiwal w listopadzie 2010 roku, został także uhonorowany statuetką „Przyjaciel Hospicjum” przez Fundację Pallium oraz tytułem „Dokonanie Roku 2009” w dziedzinie Kultura i Nauka. Big Band pod kierownictwem Pana Wojciecha Pietrzaka wielokrotnie uświetniał swoimi koncertami uroczystości i imprezy na terenie miasta jak i powiatu.

Przewodniczący  
Rady Miejskiej

*Mirosław Janowski*

Chojnice, dnia 7.05. 2015r.

WKS.403.13.2015

**Szanowny Pan**  
**Mirosław Janowski**  
**Przewodniczący Rady Miejskiej**  
**w Chojnicach**


*Szanowny Panie Przewodniczący,*

Wnoskuję o nadanie przez Radę Miejską w Chojnicach pośmiertnie tytułu Zasłużonego Obywatela Miasta Chojnice dla Pana Wojciecha Pietrzaka – mieszkańca Chojnic .

W załączeniu przekazuję uzasadnienie dla przedmiotowego wniosku, jak również stosowny projekt uchwały Rady Miejskiej.

Z poważaniem

BURMISTRZ

  
dr Arseniusz Finster

Otrzymują:

1. Adresat
2. a/a

Załączniki:

1. Uzasadnienie wniosku z dnia 7 maja 2015r. w sprawie nadania pośmiertnie tytułu Zasłużonego Obywatela Miasta Chojnice dla Pana Wojciecha Pietrzaka.
2. Projekt Uchwały Rady Miejskiej w Chojnicach w sprawie nadania pośmiertnie tytułu Zasłużonego Obywatela Miasta Chojnice dla Pana Wojciecha Pietrzaka.

**Załącznik nr 1. Uzasadnienie wniosku z dnia 7 maja 2015r. w sprawie nadania pośmiertnie tytułu Zasłużonego Obywatela Miasta Chojnice dla Pana Wojciecha Pietrzaka.**

**Wojciech Pietrzak** – mieszkaniec Chojnic.

**Wojciech Pietrzak ur. 15.03.1958r.** w Mąkoszynie, w woj. konińskim. W roku 1973 ukończył szkołę podstawową, a w 1978 Liceum Ogólnokształcące w Radziejowie. W tym samym roku podjął studia w Wyższej Szkole Morskiej w Gdyni, na Wydziale Mechanicznym, ukończył je w 1984 roku. Następnie rozpoczął pracę w Przedsiębiorstwie Przemysłowo-Usługowym Rybołówstwa Morskiego „Transocean” w Szczecinie na stanowisku oficer mechanik wachtowy. Pracował tam w latach 1984-1990. Od 1.09.1980 do 1981 był instruktorem muzyki w Miejskim i Powiatowym Domu Kultury w Radziejowie. Z dniem 1.09.1990 roku został nauczycielem w Szkole Podstawowej Nr 8 w Chojnicach. Jednocześnie uczęszczał na studia podyplomowe, na kierunku matematyka i informatyka, które zakończył w roku 2002. Po przekształceniu szkoły w Gimnazjum nr 1 pracował tu do 2.05.2015 roku. W roku 1998 przejął po swoim ojcu Józefie Pietrzaku kierownictwo Orkiestry Dętej w Brusach. W roku 1999 założył w Gimnazjum Nr 1 w Chojnicach Młodzieżową Orkiestrę Dętą. Na bazie tej orkiestry i w wyniku nawiązania kontaktów z Big Bandem Dietera Michela z partnerskiego miasta Emsdetten z Niemiec, w 2007 roku Rada Miejska w Chojnicach powołała do życia i sfinansowała powstanie „Big Bandu Chojnice”. Prowadzącym został Wojciech Pietrzak, a siedzibą, z doskonale przygotowaną salą prób, Gimnazjum Nr 1 w Chojnicach.

**Pan Wojciech Pietrzak** zasługuje na szczególne wyróżnienie ze względu na jego zasługi dla miasta Chojnice. Poprzez swoje zaangażowanie i pasję przyczynił się on do rozwoju muzycznego miasta. Poprzez edukację muzyczną dzieci, młodzieży i dorosłych przekazywał wartości, które rozwijały sumienność, pracowitość, zaangażowanie w sprawy społeczne oraz wartości przyczyniające się do rozwoju dziedzictwa kulturowego Chojnic. Big Band pod kierunkiem Wojciecha Pietrzaka, prowadzony wspólnie z Maciejem Śliwińskim i Patrykiem Nitą, stał się muzyczną wizytówką promującą Chojnice w kraju i za granicą. Entuzjastycznie przyjmowany w Niemczech, Holandii i na Ukrainie, gdzie do wspólnego grania zapraszał lokalnych muzyków, nawiązując szersze kontakty w zakresie muzycznej współpracy. Zespół uzyskał wyróżnienia i nagrody m.in. w IV edycji Bydgoszcz Big Band Festiwal w listopadzie 2010 roku, został także uhonorowany statuetką „Przyjaciel Hospicjum” przez Fundację Palium oraz tytułem „Dokonanie Roku 2009” w dziedzinie Kultura i Nauka. Big Band pod kierownictwem Pana Wojciecha Pietrzaka wielokrotnie uświetniał swoimi koncertami uroczystości i imprezy na terenie miasta jak i powiatu.

Mając na względzie wyżej ukazane zasługi dla rozwoju kultury w naszym mieście oraz długoletnią, efektywną działalność na rzecz Chojnic, przedkładam Wysokiej Radzie projekt uchwały w sprawie włączenia pośmiertnie p. Wojciecha Pietrzaka do grona zasłużonych obywateli naszego miasta. Jego działalność i postawa w zupełności wyczerpują warunki do przyznania tak zaszczytnego wyróżnienia.

W związku powyższym wnioskuję do Rady Miejskiej w Chojnicach o nadanie pośmiertnie Panu Wojciechowi Pietrzakowi tytułu Zasłużonego Obywatela Miasta Chojnice.

Z poważaniem

BURMISTRZ

~~dr. Stanisław Kister~~