



Biuletyn nr 28/17
20 lutego 2017r.

SPIS TREŚCI

1. Porządek XXIX sesji Rady Miejskiej w Chojnicach	1
2. Informacja o realizacji uchwał i wniosków podjętych na XXVIII sesji Rady Miejskiej	2
3. Projekt uchwały w sprawie zmian w budżecie miasta Chojnice na 2017 r.	4
4. Projekt uchwały w sprawie zmiany wieloletniej prognozy finansowej na lata 2017 do 2027 r.	26
5. Projekt uchwały w sprawie projektu dostosowania sieci szkół podstawowych, gimnazjów oraz publicznych przedszkoli i oddziałów przedszkolnych w publicznych szkołach podstawowych do nowego ustroju szkolnego, wprowadzonego ustawą – Prawo oświatowe	40
6. Projekt uchwały w sprawie określenia kryteriów przyjęcia kandydata do publicznego przedszkola, oddziału przedszkolnego w publicznej szkole podstawowej lub publicznej innej formy wychowania przedszkolnego dla których organem prowadzącym jest Gmina Miejska Chojnice	54
7. Projekt uchwały w sprawie określenia kryteriów przyjęcia kandydata do klasy pierwszej publicznych szkół podstawowych oraz określenia wartości punktowej poszczególnych kryteriów	61
8. Projekt uchwały w sprawie zatwierdzenia Porozumienia – Umowy partnerskiej nr PRiWZ.032.4.2017 z 31.01.2017r.	68
9. Projekt uchwały w sprawie przyjęcia „Programu gospodarowania mieszkaniowym zasobem Gminy Miejskiej Chojnice w latach 2017-2021”	79
10. Projekt uchwały w sprawie miejscowego planu zagospodarowania przestrzennego terenu przy ulicy Leśnej w Chojnicach	87
11. Projekt uchwały w sprawie zmiany nazwy ulicy	104
12. Projekt uchwały w sprawie zmiany nazwy ulicy	108
13. Projekt uchwały w sprawie nabycia nieruchomości	114
14. Projekt uchwały w sprawie zbycia nieruchomości	116
15. Projekt uchwały w sprawie zbycia nieruchomości	119
16. Projekt uchwały w sprawie przyznania nieruchomości zamiennej w ramach odszkodowania za grunty przyjęte pod drogi z mocy prawa	121

Porządek
XXIX sesji Rady Miejskiej w Chojnicach
w dniu 20 lutego 2017 r. godz. 10⁰⁰

1. Otwarcie sesji
 - a) stwierdzenie quorum,
 - b) wnioski do porządku obrad.
2. Przyjęcie protokołu XXVIII sesji Rady Miejskiej w Chojnicach.
3. Powołanie Sekretarza sesji i Komisji Wnioskowej.
4. Informacja Przewodniczącego Rady Miejskiej o działaniach podejmowanych w okresie międzysesyjnym.
5. Sprawozdanie Burmistrza Miasta z prac w okresie między sesjami.
6. Informacja o realizacji uchwał i wniosków podjętych na XXVIII sesji Rady Miejskiej.
7. Przedłożenie przez Przewodniczących Komisji wniosków i opinii podjętych w okresie międzysesyjnym.
8. Ustosunkowanie się do wniosków Komisji.
9. Projekt uchwały w sprawie zmian w budżecie miasta Chojnice na 2017 r.
10. Projekt uchwały w sprawie zmiany wieloletniej prognozy finansowej na lata 2017 do 2027 r.
11. Projekt uchwały w sprawie projektu dostosowania sieci szkół podstawowych, gimnazjów oraz publicznych przedszkoli i oddziałów przedszkolnych w publicznych szkołach podstawowych do nowego ustroju szkolnego, wprowadzonego ustawą – Prawo oświatowe.
12. Projekt uchwały w sprawie określenia kryteriów przyjęcia kandydata do publicznego przedszkola, oddziału przedszkolnego w publicznej szkole podstawowej lub publicznej innej formy wychowania przedszkolnego dla których organem prowadzącym jest Gmina Miejska Chojnice.
13. Projekt uchwały w sprawie określenia kryteriów przyjęcia kandydata do klasy pierwszej publicznych szkół podstawowych oraz określenia wartości punktowej poszczególnych kryteriów.
14. Projekt uchwały w sprawie zatwierdzenia Porozumienia – Umowy partnerskiej nr PRiWZ.032.4.2017 z 31.01.2017r.
15. Projekt uchwały w sprawie przyjęcia „Programu gospodarowania mieszkaniowym zasobem Gminy Miejskiej Chojnice w latach 2017-2021”.
16. Projekt uchwały w sprawie miejscowego planu zagospodarowania przestrzennego terenu przy ulicy Leśnej w Chojnicach.
17. Projekt uchwały w sprawie zmiany nazwy ulicy.
18. Projekt uchwały w sprawie zmiany nazwy ulicy.
19. Projekt uchwały w sprawie nabycia nieruchomości.
20. Projekt uchwały w sprawie zbycia nieruchomości.
21. Projekt uchwały w sprawie zbycia nieruchomości.
22. Projekt uchwały w sprawie przyznania nieruchomości zamiennej w ramach odszkodowania za grunty przyjęte pod drogi z mocy prawa.
23. Głosowanie wniosków.
24. Interpelacje i zapytania radnych.
25. Odpowiedzi na interpelacje i zapytania radnych.
26. Wolne wnioski i oświadczenia klubowe.
27. Zakończenie XXIX sesji Rady Miejskiej w Chojnicach.

INFORMACJA

o realizacji uchwał i wniosków podjętych na XXVIII sesji Rady Miejskiej w Chojnicach odbytej w dniu 23 stycznia 2017r.

Podczas XXVIII sesji podjęto 13 uchwał, tj.:

1. **Uchwała Nr XXVIII/317/17** w/s zmian w budżecie miasta Chojnice na 2017r. – *dokonano stosownych zmian po stronie dochodów, wydatków i wydatków majątkowych budżetu na rok 2017.*
2. **Uchwała Nr XXVIII/318/17** w/s zmiany wieloletniej prognozy finansowej na lata 2017 do 2027r. – *dokonano stosownej zmiany po stronie dochodów i wydatków zgodnie ze zmianami uchwały budżetowej na rok 2017.*
3. **Uchwała Nr XXVIII/319/17** w/s planu potrzeb w zakresie wykonywania prac społecznie użytecznych na rok 2017 – *stosowny plan przyjęto.*
4. **Uchwała Nr XXVIII/320/17** zmieniająca uchwałę Nr XXVI/295/16 Rady Miejskiej w Chojnicach z dnia 28 listopada 2016r. w sprawie przyjęcia programu współpracy Gminy Miejskiej Chojnice w 2017 roku z organizacjami pozarządowymi i podmiotami, o których mowa w art. 3 ust. 3 ustawy z dnia 24 kwietnia 2003r. o działalności pożytku publicznego i o wolontariacie – *stosownej zmiany dokonano.*
5. **Uchwała Nr XXVIII/321/17** w/s ustalenia opłat za świadczenia udzielane przez przedszkola publiczne i oddziały przedszkolne prowadzone przez Gminę Miejską Chojnice – *stosowne opłaty uchwalono. Ogłoszono w Dzienniku Urzędowym Województwa Pomorskiego pod poz. 476 w dniu 3 lutego 2017r.*
6. **Uchwała Nr XXVIII/322/17** w/s ustalenia regulaminu określającego tryb i kryteria przyznawania nagród dla nauczycieli ze specjalnego funduszu nagród – *stosowny regulamin przyjęto. Uchwałę przesłano do Redakcji Dziennika Urzędowego Województwa Pomorskiego celem publikacji.*
7. **Uchwała Nr XXVIII/323/17** w/s zasad wyznaczania składu oraz zasad działania Komitetu Rewitalizacji – *stosowne zasady, określone w Regulaminie Rewitalizacji Miasta Chojnice, uchwalono.*
8. **Uchwała Nr XXVIII/324/17** w/s przystąpienia do sporządzenia miejscowego planu zagospodarowania przestrzennego terenu przy ulicy Bytowskiej w Chojnicach – *w trakcie realizacji przez Wydział Planowania Przestrzennego.*
9. **Uchwała Nr XXVIII/325/17** w/s przystąpienia do sporządzenia miejscowego planu zagospodarowania przestrzennego terenu w rejonie ulic Gryfa Pomorskiego i Sybiraków w Chojnicach – *w trakcie realizacji przez Wydział Planowania Przestrzennego.*
10. **Uchwała Nr XXVIII/326/17** w/s przystąpienia do sporządzenia zmian w studium uwarunkowań i kierunków zagospodarowania przestrzennego miasta Chojnice – *w trakcie realizacji przez Wydział Planowania Przestrzennego.*
11. **Uchwała Nr XXVIII/327/17** w/s zbycia nieruchomości – *w trakcie realizacji przez Wydział Gospodarowania Nieruchomościami.*
12. **Uchwała Nr XXVIII/328/17** w/s zatwierdzenia planu pracy Komisji Rewizyjnej Rady Miejskiej w Chojnicach na 2017 rok – *plan pracy zatwierdzono i przekazano do realizacji przez Komisję Rewizyjną.*
13. **Uchwała Nr XXVIII/329/17** w/s wniesienia skargi kasacyjnej – *w trakcie realizacji.*

Podczas XXVIII sesji Rady Miejskiej w Chojnicach przegłosowano poniższy wniosek:

Komisji Rewizyjna wnioskuje o wydłużenie do końca lutego 2017r. terminu kontroli działań burmistrza Chojnic w ramach sprawowanego przez niego nadzoru właścicielskiego nad Centrum Park sp. z o.o. w Chojnicach w przedmiocie możliwego naruszenia zasad bezpieczeństwa sanitarno-epidemiologicznego na obiektach prowadzonego przez spółkę basenu wraz z oceną wypracowanych zasad prewencji w tym względzie. (19 głosów „za” – jednogłośnie) – *przekazano Przewodniczącemu Komisji Rewizyjnej.*

Chojnice, dnia 9 lutego 2017r.

~~Dyrektor Generalny
Miejskiego Urzędu
m. Chojnice~~
~~mgr Piotr Wojciesz~~

UCHWAŁA NR XXIX../17
RADY MIEJSKIEJ W CHOJNICACH
z dnia 20 lutego 2017 r.

w sprawie zmian w **budżecie** miasta Chojnice **na 2017 r.**

Na podstawie art. 18 ust. 2 pkt 4 ustawy z dnia 8 marca 1990 r. o samorządzie gminnym (tekst jednolity: Dz. U. z 2016r. poz. 446 i poz. 1579) oraz art. 211, art. 212, art. 214, art. 215, art. 217, art. 235, art. 237, art.239 ustawy z dnia 27 sierpnia 2009 r. o finansach publicznych (tekst jednolity: Dz. U. z 2016r. poz. 1870, poz. 1984 i poz. 2260) uchwała się, co następuje:

§ 1

- | | |
|---|-----------------------|
| 1. Ustala się dochody w łącznej kwocie | 166.900.373 zł |
| z tego: | |
| a) bieżące w kwocie | 142.120.685 zł |
| b) majątkowe w kwocie | 24.779.688 zł |
| zgodnie z załączoną do niniejszej uchwały tabelą nr 1. | |
| 2. Ustala się wydatki w łącznej kwocie | 184.253.063 zł |
| z tego: | |
| a) bieżące w kwocie | 138.156.183 zł |
| b) majątkowe w kwocie | 46.096.880 zł |
| zgodnie z załączoną do niniejszej uchwały tabelą nr 2 i 2a. | |
| 3. Ustala się wydatki majątkowe na 2017 r. w wysokości | 46.096.880 zł |
| zgodnie z załącznikiem nr 1. | |

§ 2

- | | |
|---|----------------------|
| 1. Ustala się deficyt budżetu w wysokości | 17.352.690 zł |
| sfinansowany: | |
| – przychodami pochodzącymi z zaciąganego kredytu w kwocie | 13.659.100 zł |
| – wolnymi środkami w kwocie | 3.693.590 zł |
| 2. Ustala się przychody budżetu w wysokości | 25.393.590 zł |
| w tym z tytułu: | |
| – zaciąganego kredytu w kwocie | 21.700.000 zł |
| – wolnych środków w kwocie | 3.693.590 zł |
| zgodnie z załącznikiem nr 2. | |

§ 3

1. Ustala się dochody i wydatki związane z realizacją zadań z zakresu administracji rządowej wykonywanych na podstawie porozumień z organami administracji rządowej, zgodnie z załącznikiem nr 3.
2. Określa się plan finansowy dochodów budżetu państwa związanych z realizacją zadań zleconych z zakresu administracji rządowej w wysokości zgodnie z załącznikiem nr 4.

§ 4

Wykonanie uchwały zleca się Burmistrzowi Miasta Chojnic

§ 5

Uchwała wchodzi w życie z dniem podjęcia.

BURMISTRZ MIASTA
CHOJNICE
Stary Rynek 1
89-600 Chojnice

Przewodniczący
Rady Miejskiej

Miroslaw Janowski

Opinia prawna

Projekt uchwały odpowiada przepisom prawa. Nie wnoszę uwag.

~~Dyrektor Generalny
Sekretarz Miasta~~

~~mgr Robert Wajlonis~~

Zmiana planu dochodów budżetu na 2017 r.

Tabela nr 1

Uchwała nr XXIX/17 Rady Miejskiej w Chojnicach z dnia 20 lutego 2017 r.

Dział	Rozdział	Paragraf	Treść	Przed zmianą	Zmiana	Po zmianie
700	70005		Gospodarka mieszkaniowa	19 734 967,00	- 900 000,00	18 834 967,00
			Gospodarka gruntami i nieruchomościami	18 504 967,00	- 900 000,00	17 604 967,00
		0770	Wpłaty z tytułu odpłatnego nabycia prawa własności oraz prawa użytkowania wieczystego nieruchomości	5 790 000,00	- 900 000,00	4 890 000,00
750			Administracja publiczna	646 150,00	- 8 000,00	638 150,00
	75011		Urzędy wojewódzkie	621 150,00	- 8 000,00	613 150,00
758	2010		Dotacje celowe otrzymane z budżetu państwa na realizację zadań bieżących z zakresu administracji rządowej oraz innych zadań zleconych gminie (związkom gmin, związkom powiatowo-gminnym) ustawami	621 000,00	- 8 000,00	613 000,00
			Różne rozliczenia	34 928 385,00	352 387,00	35 280 772,00
			Część oświatowa subwencji ogólnej dla jednostek samorządu terytorialnego	29 187 783,00	352 387,00	29 540 170,00
801	2920		Subwencje ogólne z budżetu państwa	29 187 783,00	352 387,00	29 540 170,00
			Oświata i wychowanie	7 288 407,00	- 637 904,00	6 650 503,00
			Oddziały przedszkolne w szkołach podstawowych	1 300 289,00	- 216 612,00	1 083 677,00
		2030	Dotacje celowe otrzymane z budżetu państwa na realizację własnych zadań bieżących gmin (związków gmin, związków powiatowo-gminnych)	452 100,00	- 216 612,00	235 488,00
		80104	Przedszkola	2 783 933,00	- 454 102,00	2 329 831,00
		2030	Dotacje celowe otrzymane z budżetu państwa na realizację własnych zadań bieżących gmin (związków gmin, związków powiatowo-gminnych)	1 626 190,00	- 454 102,00	1 172 088,00
80106		Inne formy wychowania przedszkolnego	27 400,00	- 640,00	26 760,00	
	2030	Dotacje celowe otrzymane z budżetu państwa na realizację własnych zadań bieżących gmin (związków gmin, związków powiatowo-gminnych)	27 400,00	- 640,00	26 760,00	
	80149	Realizacja zadań wymagających stosowania specjalnej organizacji nauki i metod pracy dla dzieci w przedszkolach, oddziałach przedszkolnych w szkołach podstawowych i innych formach wychowania przedszkolnego	0,00	33 450,00	33 450,00	
	2030	Dotacje celowe otrzymane z budżetu państwa na realizację własnych zadań bieżących gmin (związków gmin, związków powiatowo-gminnych)	0,00	33 450,00	33 450,00	
852			Pomoc społeczna	3 467 056,00	103 001,00	3 570 057,00
	85203		Ośrodki wsparcia	588 490,00	108 541,00	697 031,00
	2010		Dotacje celowe otrzymane z budżetu państwa na realizację zadań bieżących z zakresu administracji rządowej oraz innych zadań zleconych gminie (związkom gmin, związkom powiatowo-gminnym) ustawami	518 359,00	108 541,00	626 900,00

85213		Składki na ubezpieczenie zdrowotne opłacane za osoby pobierające niektóre świadczenia z pomocy społecznej, niektóre świadczenia rodzinne oraz za osoby uczestniczące w zajęciach w centrum integracji społecznej.	245 990,00	- 690,00	245 300,00
	2010	Dotacje celowe otrzymane z budżetu państwa na realizację zadań bieżących z zakresu administracji rządowej oraz innych zadań zleconych gminie (związkom gmin, związkom powiatowo-gminnym) ustawami	93 000,00	5 800,00	98 800,00
	2030	Dotacje celowe otrzymane z budżetu państwa na realizację własnych zadań bieżących gmin (związków gmin, związków powiatowo-gminnych)	152 990,00	- 6 490,00	146 500,00
85214		Zasiłki okresowe, celowe i pomoc w naturze oraz składki na ubezpieczenia emerytalne i rentowe	322 000,00	- 5 000,00	317 000,00
	2030	Dotacje celowe otrzymane z budżetu państwa na realizację własnych zadań bieżących gmin (związków gmin, związków powiatowo-gminnych)	320 000,00	- 5 000,00	315 000,00
85216		Zasiłki stałe	1 127 130,00	23 870,00	1 151 000,00
	2030	Dotacje celowe otrzymane z budżetu państwa na realizację własnych zadań bieżących gmin (związków gmin, związków powiatowo-gminnych)	1 107 130,00	23 870,00	1 131 000,00
85219		Ośrodki pomocy społecznej	552 650,00	60,00	552 710,00
	2010	Dotacje celowe otrzymane z budżetu państwa na realizację zadań bieżących z zakresu administracji rządowej oraz innych zadań zleconych gminie (związkom gmin, związkom powiatowo-gminnym) ustawami	900,00	60,00	960,00
85228		Usługi opiekuńcze i specjalistyczne usługi opiekuńcze	261 174,00	- 23 780,00	237 394,00
	2010	Dotacje celowe otrzymane z budżetu państwa na realizację zadań bieżących z zakresu administracji rządowej oraz innych zadań zleconych gminie (związkom gmin, związkom powiatowo-gminnym) ustawami	180 780,00	- 23 780,00	157 000,00
		Rodzina	34 912 450,00	400 000,00	35 312 450,00
85502		Świadczenia rodzinne, świadczenie z funduszu alimentacyjnego oraz składki na ubezpieczenia emerytalne i rentowe z ubezpieczenia społecznego	14 679 000,00	400 000,00	15 079 000,00
	2010	Dotacje celowe otrzymane z budżetu państwa na realizację zadań bieżących z zakresu administracji rządowej oraz innych zadań zleconych gminie (związkom gmin, związkom powiatowo-gminnym) ustawami	14 600 000,00	400 000,00	15 000 000,00
		Razem:	167 590 889,00	- 690 516,00	166 900 373,00

Zmiana planu wydatków budżetu na 2017 r.

Tabela nr 2

Uchwała Nr XXIX/17 Rady Miejskiej w Chojnicach z dnia 20 lutego 2017 r.

Dział	Rozdział	Paragraf	Treść	Przed zmianą	Zmiana	Po zmianie
700	70005		Gospodarka mieszkaniowa	25 339 836,00	- 900 000,00	24 439 836,00
			Gospodarka gruntami i nieruchomościami	24 362 836,00	- 900 000,00	23 462 836,00
		4530	Podatek od towarów i usług (VAT).	1 000 000,00	- 900 000,00	100 000,00
710	71095		Działalność usługowa	435 612,00	- 100 000,00	335 612,00
			Pozostała działalność	273 612,00	- 100 000,00	173 612,00
		6050	Wydatki inwestycyjne jednostek budżetowych	100 000,00	- 100 000,00	0,00
750	75011		Administracja publiczna	10 822 488,00	2 723,00	10 825 211,00
			Urzędy wojewódzkie	621 000,00	- 8 000,00	613 000,00
		4010	Wynagrodzenia osobowe pracowników	512 493,00	- 6 687,00	505 806,00
		4110	Składki na ubezpieczenia społeczne	89 226,00	- 1 149,00	88 077,00
		4120	Składki na Fundusz Pracy	12 717,00	- 164,00	12 553,00
			Rady gmin (miast i miast na prawach powiatu)	244 860,00	2 240,00	247 100,00
		3030	Różne wydatki na rzecz osób fizycznych	233 460,00	2 240,00	235 700,00
			Urzędy gmin (miast i miast na prawach powiatu)	9 488 835,00	8 000,00	9 496 835,00
		4010	Wynagrodzenia osobowe pracowników	5 824 507,00	6 687,00	5 831 194,00
		4110	Składki na ubezpieczenia społeczne	1 061 676,00	1 149,00	1 062 825,00
75095	4120		Składki na Fundusz Pracy	151 119,00	164,00	151 283,00
			Pozostała działalność	288 543,00	483,00	289 026,00
		3030	Różne wydatki na rzecz osób fizycznych	34 817,00	483,00	35 300,00
801	80101		Oświata i wychowanie	51 293 161,00	- 70,00	51 293 091,00
			Szkoły podstawowe	21 963 266,00	- 1 570,00	21 961 696,00
		4300	Zakup usług pozostałych	210 517,00	- 1 570,00	208 947,00
			Dokształcanie i doskonalenie nauczycieli	93 820,00	1 500,00	95 320,00
852	4700		Szkolenia pracowników niebędących członkami korpusu służby cywilnej	81 384,00	1 500,00	82 884,00
			Pomoc społeczna	9 748 231,00	103 001,00	9 851 232,00

85203		Ośrodki wsparcia	1 172 169,00	108 541,00	1 280 710,00
	4010	Wynagrodzenia osobowe pracowników	497 400,00	26 000,00	523 400,00
	4110	Składki na ubezpieczenia społeczne	90 500,00	10 000,00	100 500,00
	4220	Zakup środków żywności	106 459,00	10 000,00	116 459,00
	4260	Zakup energii	62 700,00	6 000,00	68 700,00
	4300	Zakup usług pozostałych	52 300,00	52 957,00	105 257,00
	4400	Oplaty za administrowanie i czynsze za budynki, lokale i pomieszczenia garażowe	162 000,00	3 584,00	165 584,00
85213		Składki na ubezpieczenie zdrowotne opłacane za osoby pobierające niektóre świadczenia z pomocy społecznej, niektóre świadczenia rodzinne oraz za osoby uczestniczące w zajęciach w centrum integracji społecznej.	245 990,00	- 690,00	245 300,00
	4130	Składki na ubezpieczenie zdrowotne	245 990,00	- 690,00	245 300,00
85214		Zasiłki okresowe, celowe i pomoc w naturze oraz składki na ubezpieczenia emerytalne i rentowe	677 000,00	- 5 000,00	672 000,00
	3110	Świadczenia społeczne	675 000,00	- 5 000,00	670 000,00
85216		Zasiłki stałe	1 127 130,00	23 870,00	1 151 000,00
	3110	Świadczenia społeczne	1 107 130,00	23 870,00	1 131 000,00
85219		Ośrodki pomocy społecznej	2 299 540,00	60,00	2 299 600,00
	3110	Świadczenia społeczne	886,00	59,00	945,00
	4110	Składki na ubezpieczenia społeczne	250 014,00	1,00	250 015,00
85228		Usługi opiekuńcze i specjalistyczne usługi opiekuńcze	1 271 780,00	- 23 780,00	1 248 000,00
	4010	Wynagrodzenia osobowe pracowników	127 450,00	- 23 780,00	103 670,00
85446		Edukacyjna opieka wychowawcza	1 045 741,00	70,00	1 045 811,00
		Dokształcanie i doskonalenie nauczycieli	3 341,00	70,00	3 411,00
	4700	Szkolenia pracowników niebędących członkami korpusu służby cywilnej	2 847,00	70,00	2 917,00
		Rodzina	36 487 106,00	400 000,00	36 887 106,00
85502		Świadczenia rodzinne, świadczenie z funduszu alimentacyjnego oraz składki na ubezpieczenia emerytalne i rentowe z ubezpieczenia społecznego	14 712 000,00	400 000,00	15 112 000,00
	3110	Świadczenia społeczne	13 260 000,00	400 000,00	13 660 000,00
90003		Gospodarka komunalna i ochrona środowiska	17 412 059,00	400 000,00	17 812 059,00
		Oczyszczanie miast i wsi	1 154 500,00	300 000,00	1 454 500,00
	4300	Zakup usług pozostałych	1 110 000,00	300 000,00	1 410 000,00

90005	Ochrona powietrza atmosferycznego i klimatu	0,00	100 000,00	100 000,00
6050	Wydatki inwestycyjne jednostek budżetowych	0,00	100 000,00	100 000,00
90015	Oświetlenie ulic, placów i dróg	1 370 000,00	0,00	1 370 000,00
4260	Zakup energii	900 000,00	- 5 000,00	895 000,00
6050	Wydatki inwestycyjne jednostek budżetowych	0,00	5 000,00	5 000,00
Razem:		184 347 339,00	- 94 276,00	184 253 063,00

Tabela Nr 2a Zmiana planu wydatków budżetu w/g grup na 2016 r. Uchwała Nr XXIX//17 Rady Miejskiej w Chojnicach z dnia 20 lutego 2017 r.

Dział	Frozdździł	Nazwa	Z tego:										z tego:						
			Plan	Wydatki bieżące		Wydatki z tytułu realizacji zadań budżetowych		Wydatki z tytułu realizacji zadań budżetowych		Wydatki na świadczenia na rzecz osób fizycznych		Wydatki na programy finansowane z udziałem środków, o których mowa w art. 5 ust. 1 pkt 2 i 3		Wydatki majątkowe		Inwestycje i wydatki majątkowe		z tego:	
1	2	4	5	6	7	8	9	10	11	12	13	14	15	16	17	18	19	20	
700		Gospodarka mieszkaniowa	przed zmianą	25 339 836,00	2 035 000,00	2 035 000,00	0,00	2 035 000,00	0,00	0,00	0,00	0,00	0,00	23 304 836,00	22 854 836,00	22 054 836,00	0,00	0,00	0,00
			zmniejszenie	-900 000,00	-900 000,00	-900 000,00	0,00	-900 000,00	0,00	0,00	0,00	0,00	0,00	0,00	0,00	0,00	0,00	0,00	0,00
70005		Gospodarka gruntami i nieruchomościami	po zmianach	24 439 836,00	1 135 000,00	1 135 000,00	0,00	1 135 000,00	0,00	0,00	0,00	0,00	0,00	23 304 836,00	22 854 836,00	22 054 836,00	0,00	0,00	0,00
			przed zmianą	24 362 836,00	1 558 000,00	1 558 000,00	0,00	1 558 000,00	0,00	0,00	0,00	0,00	0,00	0,00	22 804 836,00	22 054 836,00	22 054 836,00	0,00	0,00
710		Działalność usługowa	przed zmianą	23 462 836,00	658 000,00	658 000,00	0,00	658 000,00	0,00	0,00	0,00	0,00	0,00	22 804 836,00	22 804 836,00	22 804 836,00	0,00	0,00	0,00
			zmniejszenie	-100 000,00	0,00	0,00	0,00	0,00	0,00	0,00	0,00	0,00	0,00	0,00	0,00	0,00	0,00	0,00	0,00
71005		Pozostała działalność	po zmianach	23 362 836,00	658 000,00	658 000,00	0,00	658 000,00	0,00	0,00	0,00	0,00	0,00	22 804 836,00	22 804 836,00	22 804 836,00	0,00	0,00	0,00
			przed zmianą	23 462 836,00	658 000,00	658 000,00	0,00	658 000,00	0,00	0,00	0,00	0,00	0,00	0,00	22 804 836,00	22 804 836,00	22 804 836,00	0,00	0,00
750		Administracja publiczna	przed zmianą	10 822 488,00	10 667 488,00	10 358 711,00	0,00	10 358 711,00	0,00	2 500,00	0,00	0,00	0,00	120 000,00	120 000,00	120 000,00	0,00	0,00	0,00
			zmniejszenie	-8 000,00	-8 000,00	-8 000,00	0,00	-8 000,00	0,00	0,00	0,00	0,00	0,00	0,00	-100 000,00	-100 000,00	-100 000,00	0,00	0,00
75011		Urzędy województwa	po zmianach	10 734,00	10 734,00	10 358 711,00	0,00	10 358 711,00	0,00	2 500,00	0,00	0,00	0,00	20 000,00	20 000,00	20 000,00	0,00	0,00	0,00
			przed zmianą	621 000,00	621 000,00	621 000,00	0,00	621 000,00	0,00	0,00	0,00	0,00	0,00	0,00	160 000,00	160 000,00	160 000,00	0,00	0,00
75022		Rady gmin (miast i miast na prawach powiatu)	po zmianach	2 240,00	2 240,00	2 240,00	0,00	2 240,00	0,00	0,00	0,00	0,00	0,00	0,00	0,00	0,00	0,00	0,00	0,00
			przed zmianą	2 240,00	2 240,00	2 240,00	0,00	2 240,00	0,00	0,00	0,00	0,00	0,00	0,00	0,00	0,00	0,00	0,00	0,00
75023		Urzędy gmin (miast i miast na prawach powiatu)	po zmianach	9 488 835,00	9 333 835,00	7 703 835,00	0,00	7 703 835,00	0,00	0,00	0,00	0,00	0,00	155 000,00	155 000,00	155 000,00	0,00	0,00	0,00
			zmniejszenie	0,00	0,00	0,00	0,00	0,00	0,00	0,00	0,00	0,00	0,00	0,00	0,00	0,00	0,00	0,00	0,00
75095		Pozostała działalność	po zmianach	288 543,00	288 543,00	253 726,00	0,00	253 726,00	0,00	0,00	0,00	0,00	0,00	155 000,00	155 000,00	155 000,00	0,00	0,00	0,00
			przed zmianą	288 543,00	288 543,00	288 543,00	0,00	288 543,00	0,00	0,00	0,00	0,00	0,00	0,00	155 000,00	155 000,00	155 000,00	0,00	0,00
801		Oświata i wychowanie	po zmianach	51 283 161,00	47 202 826,00	34 884 718,00	0,00	34 884 718,00	0,00	11 346 382,00	0,00	0,00	0,00	4 098 272,00	4 098 272,00	2 440 272,00	0,00	0,00	0,00
			zmniejszenie	-1 570,00	-1 570,00	-1 570,00	0,00	-1 570,00	0,00	0,00	0,00	0,00	0,00	0,00	0,00	0,00	0,00	0,00	0,00
80101		Szkoły podstawowe	po zmianach	51 283 161,00	47 202 826,00	34 884 718,00	0,00	34 884 718,00	0,00	11 346 382,00	0,00	0,00	0,00	4 098 272,00	4 098 272,00	2 440 272,00	0,00	0,00	0,00
			zmniejszenie	-1 570,00	-1 570,00	-1 570,00	0,00	-1 570,00	0,00	0,00	0,00	0,00	0,00	0,00	0,00	0,00	0,00	0,00	0,00

Dział	Rozdział	Nazwa	z tego:										z tego:		Wydatki majątkowe	Wydatki na wypłaty z tytułu poręczeń i gwarancji obsługa długu	Wydatki na programy finansowane z udziałem środków, o których mowa w art. 5 ust. 1 pkt 2 i 3	inwestycje i zakupy inwestycyjne	z tego:	na programy finansowane z udziałem środków, o których mowa w art. 5 ust. 1 pkt 2 i 3	zakup i objęcie akcji i udziałów oraz wniesienie wkładów do spółek prawa handlowego.
			Plan	Wydatki bieżące	Wydatki jednostek budżetowych,	wynagrodzenia i składowki od nich należane	Wydatki związane z realizacją ich statutowych zadań,	dotacje na zadania bieżące	świadczenia na rzecz osób fizycznych;	wydatki na programy finansowane z udziałem środków, o których mowa w art. 5 ust. 1 pkt 2 i 3	wypłaty z tytułu poręczeń i gwarancji	obsługa długu	Wydatki majątkowe	inwestycje i zakupy inwestycyjne							
1	2	4	5	6	7	8	9	10	11	12	13	14	15	16	17	18					
80146		Dokształcanie i doskonalenie nauczycieli	przed zmianą	93 820,00	93 820,00	0,00	93 820,00	0,00	0,00	0,00	0,00	0,00	0,00	0,00	0,00	0,00	0,00				
			zmniejszenie	0,00	0,00	0,00	0,00	0,00	0,00	0,00	0,00	0,00	0,00	0,00	0,00	0,00	0,00				
852		Pomoc społeczna	zwiększenie	1 500,00	1 500,00	0,00	1 500,00	0,00	0,00	0,00	0,00	0,00	0,00	0,00	0,00	0,00	0,00				
			po zmianach	95 320,00	95 320,00	0,00	95 320,00	0,00	95 320,00	0,00	0,00	0,00	0,00	0,00	0,00	0,00	0,00	0,00			
85203		Pomoc społeczna	przed zmianą	9 748 231,00	9 888 231,00	4 455 005,00	2 039 374,00	1 870 431,00	1 330 000,00	3 892 425,00	0,00	0,00	0,00	0,00	60 000,00	60 000,00	0,00				
			zmniejszenie	-35 270,00	-35 270,00	-6 460,00	-23 270,00	-6 460,00	-5 000,00	-5 000,00	-5 000,00	0,00	0,00	0,00	0,00	0,00	0,00	0,00			
85203		Pomoc społeczna	po zmianach	139 271,00	139 271,00	4 455 005,00	2 039 374,00	1 870 431,00	1 330 000,00	3 892 425,00	0,00	0,00	0,00	0,00	60 000,00	60 000,00	0,00				
			zmniejszenie	9 851 232,00	9 791 232,00	4 539 877,00	2 051 595,00	1 880 202,00	1 330 000,00	3 921 355,00	0,00	0,00	0,00	0,00	60 000,00	60 000,00	0,00				
85203		Pomoc społeczna	przed zmianą	1 172 160,00	1 127 160,00	1 125 058,00	674 300,00	450 759,00	0,00	2 110,00	0,00	0,00	0,00	0,00	45 000,00	45 000,00	0,00				
			zmniejszenie	0,00	0,00	0,00	0,00	0,00	0,00	0,00	0,00	0,00	0,00	0,00	0,00	0,00	0,00				
85213		Składowki na ubezpieczenie zdrowotne opłacane za osoby pobierające niektóre świadczenia z pomocy społecznej, niektóre świadczenia rodzinne oraz za osoby uczęszczające w zajęciach w centrum integracji społecznej.	zwiększenie	1 206 710,00	1 235 710,00	1 09 541,00	36 000,00	72 541,00	0,00	0,00	0,00	0,00	0,00	0,00	0,00	0,00	0,00				
			po zmianach	245 990,00	245 990,00	245 990,00	710 300,00	523 300,00	0,00	2 110,00	0,00	0,00	0,00	0,00	45 000,00	45 000,00	0,00				
85214		Zasiłki okresowe, celowe i pomoc w ratunku oraz składowki na ubezpieczenia emerytalne i rentowe	zwiększenie	672 000,00	672 000,00	2 000,00	0,00	0,00	0,00	0,00	0,00	0,00	0,00	0,00	0,00	0,00	0,00				
			po zmianach	1 127 130,00	1 127 130,00	20 000,00	0,00	20 000,00	0,00	1 107 130,00	0,00	0,00	0,00	0,00	0,00	0,00	0,00				
85216		Zasiłki stałe	zwiększenie	23 870,00	23 870,00	0,00	0,00	0,00	0,00	0,00	0,00	0,00	0,00	0,00	0,00	0,00	0,00				
			po zmianach	1 151 000,00	1 151 000,00	20 000,00	0,00	20 000,00	0,00	1 131 000,00	0,00	0,00	0,00	0,00	0,00	0,00	0,00				
85219		Osłoki pomocy społecznej	przed zmianą	2 289 540,00	2 284 540,00	2 273 454,00	1 790 414,00	483 040,00	0,00	11 086,00	0,00	0,00	0,00	15 000,00	15 000,00	0,00					
			zmniejszenie	0,00	0,00	0,00	0,00	0,00	0,00	0,00	0,00	0,00	0,00	0,00	0,00	0,00					
85228		Usługi opiekuńcze i specjalistyczne usługi opiekuńcze	zwiększenie	60,00	60,00	1,00	0,00	0,00	0,00	0,00	0,00	0,00	0,00	0,00	0,00	0,00					
			po zmianach	2 299 600,00	2 284 600,00	2 273 455,00	1 790 415,00	483 040,00	0,00	11 145,00	0,00	0,00	0,00	0,00	15 000,00	15 000,00	0,00				
854		Edukacyjna opieka wychowawcza	przed zmianą	1 271 760,00	1 271 760,00	1 00 760,00	174 600,00	6 120,00	1 091 000,00	0,00	0,00	0,00	0,00	0,00	0,00	0,00					
			zmniejszenie	-23 760,00	-23 760,00	-23 760,00	-23 760,00	-23 760,00	-23 760,00	-23 760,00	0,00	0,00	0,00	0,00	0,00	0,00					
85446		Dokształcanie i doskonalenie nauczycieli	zwiększenie	1 248 000,00	1 248 000,00	157 000,00	150 000,00	6 120,00	1 091 000,00	0,00	0,00	0,00	0,00	0,00	0,00	0,00					
			po zmianach	1 045 741,00	1 045 741,00	939 841,00	808 400,00	51 541,00	5 000,00	1 000 000,00	0,00	0,00	0,00	0,00	0,00	0,00					
855		Ruchliwość	zwiększenie	1 045 811,00	1 045 811,00	0,00	0,00	0,00	0,00	0,00	0,00	0,00	0,00	0,00	0,00	0,00					
			po zmianach	3 341,00	3 341,00	3 341,00	3 341,00	3 341,00	3 341,00	3 341,00	0,00	0,00	0,00	0,00	0,00	0,00					
85502		Świadczenia rodzinne, świadczenia z funduszu alimentacyjnego oraz składowki na ubezpieczenia emerytalne i rentowe z ubezpieczenia społecznego	zwiększenie	36 487 105,00	36 487 105,00	3 406 480,00	2 365 739,00	1 043 741,00	162 000,00	32 618 625,00	0,00	0,00	0,00	0,00	0,00	0,00					
			po zmianach	14 712 000,00	14 712 000,00	1 450 400,00	1 217 500,00	232 900,00	0,00	13 261 600,00	0,00	0,00	0,00	0,00	0,00	0,00					

Dział	Rozdział	Nazwa	Z tego:															
			Plan	Wydanki budżetowe	z tego:				z tego:				Wydanki na wypłaty z tytułu poręczeń i gwarancji osobą do obrotu dłużnika	Wyniki majątkowe	z tego:			
					Wydatki jednostek budżetowych,	wydatki związane z realizacją ich statutowych zadań;	dotacje na zadania bieżące	świadczenia na rzecz osób fizycznych;	wydatki na programy finansowane z udziałem środków, o których mowa w art. 5 ust. 1 pkt 2 i 3,	wydatki na wypłaty z tytułu poręczeń i gwarancji	inwestycyjne	w tym: na programy finansowane z udziałem środków, o których mowa w art. 5 ust. 1 pkt 2 i 3,			zakup i objęcie akcji / udziałów oraz wniesienie wkładów do spółek prawa handlowego.			
5	6	7	8	9	10	11	12	13	14	15	16	17	18					
900	Gospodarka komunalna i ochrona środowiska	przed zmianą	17 412 059,00	10 890 870,00	10 270 550,00	407 500,00	16 000,00	0,00	0,00	0,00	0,00	0,00	6 103 889,00	6 103 889,00	3 725 335,00	0,00	0,00	
		zmniejszenie	-5 000,00	-5 000,00	-5 000,00	0,00	0,00	0,00	0,00	0,00	0,00	0,00	0,00	0,00	0,00	0,00	0,00	
		po zmianach	17 812 059,00	11 665 870,00	10 585 550,00	407 500,00	16 000,00	0,00	0,00	0,00	0,00	0,00	0,00	6 208 889,00	6 208 889,00	3 725 335,00	0,00	0,00
		przed zmianą	1 154 500,00	1 154 500,00	0,00	0,00	0,00	0,00	0,00	0,00	0,00	0,00	0,00	0,00	0,00	0,00	0,00	0,00
90003	Oczyszczanie miast i wsi	zmniejszenie	0,00	0,00	0,00	0,00	0,00	0,00	0,00	0,00	0,00	0,00	0,00	0,00	0,00	0,00	0,00	
		po zmianach	300 000,00	300 000,00	0,00	0,00	0,00	0,00	0,00	0,00	0,00	0,00	0,00	0,00	0,00	0,00	0,00	
		przed zmianą	1 454 500,00	1 454 500,00	0,00	0,00	0,00	0,00	0,00	0,00	0,00	0,00	0,00	0,00	0,00	0,00	0,00	0,00
		zmniejszenie	0,00	0,00	0,00	0,00	0,00	0,00	0,00	0,00	0,00	0,00	0,00	0,00	0,00	0,00	0,00	0,00
90005	Ochrona powietrza atmosferycznego i klimatu	przed zmianą	1 370 000,00	1 370 000,00	0,00	0,00	0,00	0,00	0,00	0,00	0,00	0,00	0,00	0,00	0,00	0,00	0,00	0,00
		zmniejszenie	0,00	0,00	0,00	0,00	0,00	0,00	0,00	0,00	0,00	0,00	0,00	0,00	0,00	0,00	0,00	0,00
		po zmianach	100 000,00	100 000,00	0,00	0,00	0,00	0,00	0,00	0,00	0,00	0,00	0,00	0,00	0,00	0,00	0,00	0,00
		przed zmianą	1 370 000,00	1 370 000,00	0,00	0,00	0,00	0,00	0,00	0,00	0,00	0,00	0,00	0,00	0,00	0,00	0,00	0,00
90015	Oświetlenie ulic, placów i dróg	zmniejszenie	-5 000,00	-5 000,00	-5 000,00	0,00	0,00	0,00	0,00	0,00	0,00	0,00	0,00	0,00	0,00	0,00	0,00	0,00
		po zmianach	1 370 000,00	1 365 000,00	0,00	0,00	0,00	0,00	0,00	0,00	0,00	0,00	0,00	0,00	0,00	0,00	0,00	0,00
		przed zmianą	164 347 339,00	77 672 424,00	48 826 488,00	30 846 834,00	17 187 902,00	38 491 679,00	3 035 041,00	439 803,00	1 428 532,00	46 091 880,00	45 741 860,00	28 733 876,00	350 000,00			
		zmniejszenie	-1 049 840,00	-949 840,00	-31 780,00	-31 780,00	-31 060,00	-5 000,00	0,00	0,00	0,00	-100 000,00	-100 000,00	0,00	0,00			
Wydanki razem:			130 166 183,00	77 151 494,00	48 830 709,00	30 312 786,00	17 187 902,00	38 913 331,00	1 428 532,00	439 803,00	46 091 880,00	45 741 860,00	28 733 876,00	350 000,00				

Zadania inwestycyjne planowane do realizacji w 2017 r.

Lp.	Dział	Rozdział	§	Nazwa zadania inwestycyjnego	Łączne koszty finansowe	Nakłady poniesione w latach ubiegłych	rok budżetowy 2017 (9+10+11+12)	Planowane wydatki z tego źródła finansowania					Jednostka organizacyjna realizująca program lub koordynująca wykonanie programu
								dochody własne jst	kredyty i pożyczki	środki pochodzące z innych źródeł	środki wymienione w art. 5 ust. 1 pkt. 2 i 3 u.f.p.	10	
1	2	3	4	5	6	7	8	9	10	11	12	13	
1	600	60013	6300	Pomoc finansowa dla Samorządu Województwa Pomorskiego na wykonanie "Dokumentacji projektowej budowy zachodniego odcinka drogowego miasta Chojnice"	900 000		900 000	900 000				UJW	
2	600	60014	6300	Pomoc finansowa dla Powiatu Chojnickiego na przebudowę ul. Strzeleckiej	1 000 000		1 000 000	1 000 000				UM	
3	600	60016	6300	Pomoc finansowa dla Gminy Chojnice na budowę dróg osiedlowych w Chojniczkach	250 000		250 000	250 000				UM	
4	600	60016	6050	Budowa parkingu przy ul. Nowe Miasto	350 000		350 000	350 000				UM	
5	600	60016	6050	Przebudowa Armii Krajowej (ulozenie płyt drogowych)	39 315	615,00	38 700	38 700				UM	
6	600	60016	6050	Wykonanie projektów budowy ulic (Truskawkowa, Morelowa, Konarskiego, Gdańska - odcinek działki 1828, Kasprawicza, Tetmajera, Paderewskiego - 2 odcinki, Subisława od ul. Żwirki i Wigury do ul. Towarowej, Rodziewiczówny, Czeresniowej)	200 000		200 000	200 000				UM	
7	600	60016	6050	Budowa ul. Staszica i M. Curie Skłodowskiej	1 645 065	45 065,00	1 600 000	1 600 000				UM	
8	600	60016	6050	Budowa ul. Prusa wraz z oświetleniem i kanalizacją deszczową	413 284	13 284,00	400 000	400 000				UM	

9	600	60016	6050	Budowa odcinka ul. Lesmiana (od ul. Asnyka do ul. Żeromskiego) i odcinka ul. Żeromskiego (od ul. Miłosa do ul. Bałuckiego)	2 412 365	2 031 515,29	380 850	380 850						UM
					1 586 839	36 838,50	1 550 000	1 550 000						
					269 680	19 680,00	250 000	250 000					G Ch	250 000
					1 000 000		1 000 000	1 000 000					P Ch	1 000 000
					2 800 000		2 800 000	2 800 000					PRG..	2 800 000
10	600	60016	6050	Przebudowa ul. Człuchowskiej wraz z infrastrukturą towarzyszącą										UM
11	600	60016	6050	Przebudowa ul. Niemcewicza, Tuwima, odcinka ul. Konopnickiej wraz z odwodnieniem i oświetleniem	1 028 413	28 413,00	1 000 000	1 000 000						UM
12	700	70005	6059	Utworzenie transportowego węzła integrującego wraz ze ścieżkami pieszo-rowerowymi w Chojnicach	6 417 294	112 634,94	3 635 028	3 635 028						UM
			6059		24 656 828	1 538 075,00	8 700 075	8 700 075						8 700 075
13	700	70005	6060	Zakup nieruchomości	750 000		750 000	750 000						UM
			6629	Poprawa efektywności energetycznej oraz rozwój OZE w Chojnicko-Chłuchowskim MCF -	2 066	50,40	2 016	2 016						UM
			6059	Termomodernizacja budynków użyteczności publicznej -										
			6059	Termomodernizacja wraz z przebudową Chojnickiego Centrum Kultury	8 221 050	1 470 874,20	6 750 176	6 750 176						UM
			6057		3 536 764	569 223,00	2 967 541	2 967 541						2 967 541
			6050		150 000		150 000	150 000						UM
15	700	70095	6057	Rewitalizacja Dzielnicy Dworcowej	0		0	0						UM
16	700	70021	6010	Wniesienie udziałów do CHTBS na budowę budynku mieszkalnego	700 000	350 000,00	350 000	350 000						UM
17	710	71035	6050	Wykonanie ogrodzenia cmentarza Ofiar Terroru	29 510	9 510,08	20 000	20 000						UM
18	750	75023	6050	Modernizacja budynku Ratusza	145 000		145 000	145 000						UM
19	750	75023	6060	Zakup sprzętu komputerowego	10 000		10 000	10 000						UM
20	754	75416	6050	Modernizacja systemu monitoringu miejskiego	44 800	29 800,00	15 000	15 000						UM

Przychody i rozchody budżetu w 2017 r.

w złotych

Lp.	Treść	Klasyfikacja §	Kwota
1	2	3	4
Przychody ogółem:			25 393 590,00
1	Przychody z zaciągniętych pożyczek na finansowanie zadań realizowanych z udziałem środków pochodzących z budżetu Unii Europejskiej	903	
2	Wolne środki o których mowa w art. 217 ust. 2 pkt 6 ustawy	950	3 693 590,00
3	Przychody z zaciągniętych pożyczek i kredytów na rynku krajowym	952	21 700 000,00
4	Przychody z tytułu innych rozliczeń krajowych	955	
Rozchody ogółem:			8 040 900,00
1	Spląty pożyczek otrzymanych na finansowanie zadań realizowanych z udziałem środków pochodzących z budżetu Unii Europejskiej	963	
2	Spląty otrzymanych krajowych pożyczek i kredytów	992	8 040 900,00

Przewodniczący
Rady Miejskiej

Mirosław Janowski

Załącznik nr 3 do Uchwały Nr XXIX/.../17 Rady Miejskiej w Chojnicach z dnia 20 lutego 2017 r.

Dochody i wydatki związane z realizacją zadań z zakresu administracji rządowej i innych zadań zleconych odrębnymi ustawami w 2017 r.

Dział	Rozdział	§	Nazwa	Dotacje ogółem	Plan wydatków	Z tego:														
						Wydatki bieżące	Z tego:			Wydatki na świadczenia na rzecz osób fizycznych	Wydatki na wypłaty z tytułu poręczeń i gwarancji	Wydatki na obsługę długu	Wydatki majątkowe	Inwestycje i zakupy inwestycyjne	Z tego:					
							Wydatki jednostek budżetowych	wynagrodzenia i składki od nich naliczane	Wydatki związane z realizacją ich statutowych zadań						dotacje na zadania bieżące	świadczenia na rzecz osób fizycznych	Wydatki na programy finansowane z udziałem środków, o których mowa w art. 5 ust. 1 pkt 2 i 3	w tym:	na programy finansowane z udziałem środków, o których mowa w art. 5 ust. 1 pkt 2 i 3	zakup i objęcie akcji i udziałów oraz wniesienie wkładów do spółek prawa handlowego
1	2	3	4	5	6	7	8	9	10	11	12	13	14	15	16	17	18	19		
010			Rolnictwo i łowiectwo	0,00	0,00	0,00	0,00	0,00	0,00	0,00	0,00	0,00	0,00	0,00	0,00	0,00	0,00	0,00	0,00	
	01005		Pozostała działalność	0,00	0,00	0,00	0,00	0,00	0,00	0,00	0,00	0,00	0,00	0,00	0,00	0,00	0,00	0,00	0,00	
	2010		Dotacje celowe otrzymane z budżetu państwa na realizację zadań bieżących z zakresu administracji rządowej oraz innych zadań zleconych gminie (związkom gmin) ustawami																	
	4210		Składki na ubezpieczenia społeczne			0,00	0,00	0,00												
	4430		Różne opłaty i składki			0,00	0,00	0,00												
750			Administracja publiczna	613 000,00	613 000,00	613 000,00	613 000,00	613 000,00												
	75011		Urzędy województw	613 000,00	613 000,00	613 000,00	613 000,00	613 000,00												
	2010		Dotacje celowe otrzymane z budżetu państwa na realizację zadań bieżących z zakresu administracji rządowej oraz innych zadań zleconych gminie (związkom gmin) ustawami																	
4010			Wynagrodzenia osobowe pracowników			505 806,00	505 806,00	505 806,00												
4040			Dodatek wynagrodzenia roczne			6 564,00	6 564,00	6 564,00												
4110			Składki na ubezpieczenia społeczne			88 077,00	88 077,00	88 077,00												
4120			Składki na Fundusz Pracy			12 553,00	12 553,00	12 553,00												
751			Urzędy naczelnych organów władzy państwowej, kontroli i ochrony prawa oraz sądownictwa	7 877,00	7 877,00	7 877,00	7 877,00	7 877,00												
75101			Urzędy naczelnych organów władzy państwowej, kontroli i ochrony prawa	7 877,00	7 877,00	7 877,00	7 877,00	7 877,00												
2010			Dotacje celowe otrzymane z budżetu państwa na realizację zadań bieżących z zakresu administracji rządowej oraz innych zadań zleconych gminie (związkom gmin) ustawami																	
4010			Wynagrodzenia osobowe pracowników			4 900,00	4 900,00	4 900,00												
4110			Składki na ubezpieczenia społeczne			850,00	850,00	850,00												
4120			Składki na Fundusz Pracy			120,00	120,00	120,00												
4210			Zakup materiałów i wyposażenia			1 120,00	1 120,00	1 120,00												
4300			Zakup usług posztytelnych			887,00	887,00	887,00												
801			Obwita i wychowanie	0,00	0,00	0,00	0,00	0,00												

**Plan dochodów budżetu państwa
związanych z realizacją zadań zleconych z zakresu administracji
na 2017 r.**

Dział	Rozdział	Paragraf	Treść	Plan
1	2	3	4	5
750			Administracja publiczna	3 000
	75011		Urzędy wojewódzkie	3 000
		0690	Wpływy z różnych opłat	3 000
852			Pomoc społeczna	10 508
	85203		Ośrodki wsparcia	2 618
		0830	Wpływy z usług	2 618
	85228		Usługi opiekuńcze i specjalistyczne usługi opiekuńcze	7 890
		0830	Wpływy z usług	7 890
855			Rodzina	352 949
	85502		Świadczenia rodzinne, świadczenia z funduszu alimentacyjnego oraz składki na ubezpieczenia emerytalne i rentowe z ubezpieczenia społecznego	352 949
		0970	Wpływy z różnych dochodów	10 000
		0980	Wpływy z tytułu zwrotów wypłaconych świadczeń z funduszu alimentacyjnego	342 949
		0920	Pozostałe odsetki	
Ogółem				366 457

Przewodniczący
Rady Miejskiej

Mirosław Janowski

Uzasadnienie
na sesję w dniu 20 lutego 2017 r.

Zmiana uchwały budżetowej wynika z następujących przyczyn:

1. Zmienia się dochody budżetu i wydatki z tytułu dotacji z Pomorskiego Urzędu Wojewódzkiego na zadania zlecone i zadania własne:
 - a) zwiększa się dotację na:
 - Środowiskowy Dom Samopomocy o kwotę **108.541 zł**
 - opłacenie składki zdrowotnej o kwotę **5.800 zł**
 - wypłatę zasiłków stałych o kwotę **23.870 zł**
 - wynagrodzenie dla opiekuna sądowego o kwotę **60 zł**
 - wypłatę świadczeń rodzinnych o kwotę **400.000 zł**
 - b) zmniejsza się dotację na:
 - wypłatę zasiłków okresowe o kwotę **5.000 zł**
 - realizację zadań zleconych z zakresu administracji rządowej o kwotę **8.000 zł**
 - opłacenie składki zdrowotnej o kwotę **6.490 zł**
 - realizację usług opiekuńczych z zakresu zdrowia psychicznego o kwotę **23.870 zł**
 - zadania z zakresu wychowania przedszkolnego o kwotę **637.904 zł**
2. Decyzją Ministerstwa Finansów zwiększa się subwencję oświatową o kwotę **352.387 zł**
3. Zmniejsza się dochody ze sprzedaży nieruchomości o kwotę **900.000 zł**
(w związku ze zmianą zasad rozliczania VAT) zmniejszając jednocześnie plan wydatków
4. Zwiększa się wydatki inwestycyjne wprowadzając zadanie „Budowa oświetlenia w ul. Winogronowej w kwocie **5.000 zł** zmniejszając wydatki bieżące.
5. Przenosi się z działu 710 rozdz. 71095 do działu 900 rozdz. 90005 zadanie inwestycyjne „Wykonanie **instalacji fotowoltaicznej** na budynkach mieszkalnych w mieście Chojnice”.
6. W planie finansowym Urzędu Miejskiego
 - a) przenosi się środki między paragrafami wydatków kwotę **8.000 zł**
 - b) zmniejsza się plan finansowy o kwotę **1.570 zł**
 - a **zwiększa się** plan finansowy Szkoły Podstawowej Nr 3.
 - c) zwiększa się wydatki z tytułu:
 - kosztów oczyszczania miasta o kwotę **300.000 zł**
 - kosztów diet radnych i przewodniczących samorządów osiedlowych o kwotę **2.723 zł**
7. Powyższe zmiany w budżecie miasta zwiększają deficyt budżetowy, którego źródłem sfinansowania są wolne środki w kwocie **596.240 zł**

Przewodniczący
Rady Miejskiej

Mirosław Janowski

Uchwała Nr XXIX/./17
Rady Miejskiej w Chojnicach
z dnia 20 lutego 2017 r.

w sprawie: zmiany wieloletniej prognozy finansowej na lata 2017 do 2027 r.

Na podstawie art. 18 ust. 2 pkt 15 ustawy z dnia 8 marca 1990 r. o samorządzie gminnym (tekst jednolity: Dz. U. z 2016r. poz. 446 i poz. 1579) i art. 226, art. 227, art. 228, art. 230 ust. 6 ustawy z dnia 27 sierpnia 2009 r. o finansach publicznych (tekst jednolity: Dz. U. z 2016r. poz. 1870, poz. 1984 i poz. 2260) uchwała się, co następuje:

- § 1. W Uchwale nr XXVII/306/16 Rady Miejskiej w Chojnicach z dnia 19 grudnia 2016 r. w sprawie przyjęcia wieloletniej prognozy finansowej na lata 2017 do 2027 r. zmienionej Uchwałą Nr XXVIII/318/17 z dnia 23 stycznia 2017 r. dokonuje się zmian:
– załącznik nr 1 otrzymuje brzmienie załącznika nr 1 do niniejszej uchwały.
- § 2. Wykonanie uchwały zleca się Burmistrzowi Miasta Chojnice.
- § 3. Uchwała wchodzi w życie z dniem podjęcia.

BURMISTRZ MIASTA
CHOJNICE
Stary Rynek 1
39-600 Chojnice

Przewodniczący
Rady Miejskiej

Mirosław Janowski

Opinia prawna

Projekt uchwały odpowiada przepisom prawa

Dyrektor Generalny
Sekretarz Miasta
mgr Robert Wajlanis

1)

Wieloletnia Prognoza Finansowa

Załącznik nr 1 do Uchwały Nr XXIX/17 Rady Miejskiej w Chojnicach z dnia 20 lutego 2017 r.

Wyszczególnienie	Dochody ogółem ^x	w tym:							z tego:		w tym:	
		Dochody bieżące ^x	1.1.1	1.1.2	1.1.3	w tym:		1.1.4	1.1.5	1.2	ze sprzedaży majątku ^x	z tytułu dotacji oraz środków przeznaczonych na inwestycje
						docho- dów z tytułu udziału we wpływach z podatku dochodowego od osób prawnych	podatki i opłaty ³⁾					
Lp	1	1.1	1.1.1	1.1.2	1.1.3	1.1.3.1	1.1.4	1.1.5	1.2	1.2.1	1.2.2	
Formuła	[1..1]H[1..2]											
Wykonanie 2014	119 951 472,91	111 681 413,38	23 383 029,00	1 077 885,39	28 519 648,45	17 009 903,73	30 800 765,00	24 644 486,21	8 270 059,53	5 318 092,35	2 895 468,10	
Wykonanie 2015	122 952 231,98	116 953 563,26	26 521 721,00	1 082 814,50	27 148 513,00	16 261 030,88	33 692 566,00	24 953 672,86	5 998 668,72	5 323 822,54	636 085,52	
Plan 3 kw. 2016	138 689 622,07	131 328 583,51	27 929 667,00	850 000,00	26 364 571,00	15 951 000,00	33 263 645,00	39 616 166,30	7 361 038,56	6 587 897,71	637 315,25	
Wykonanie 2016	146 745 740,66	139 741 899,68	0,00	0,00	0,00	0,00	0,00	0,00	7 003 840,98	6 328 940,56	0,00	
2017	166 900 373,00	142 120 685,00	28 645 123,00	900 000,00	27 092 090,00	17 310 300,00	35 240 772,00	45 023 642,00	24 779 698,00	4 890 000,00	19 869 688,00	
2018	170 932 059,00	141 526 857,00	28 931 600,00	909 000,00	27 363 000,00	17 483 400,00	35 237 270,00	43 814 754,00	29 405 202,00	4 900 000,00	24 505 202,00	
2019	175 445 526,00	142 325 399,00	29 220 900,00	918 100,00	27 638 640,00	17 658 230,00	35 589 640,00	43 636 175,00	33 120 127,00	6 000 000,00	27 120 127,00	
2020	163 798 856,00	143 525 019,00	29 513 100,00	927 270,00	27 913 000,00	17 834 820,00	35 945 540,00	43 848 904,00	20 273 839,00	5 100 000,00	15 173 839,00	
2021	150 144 430,00	145 144 430,00	0,00	0,00	0,00	0,00	0,00	0,00	5 000 000,00	5 000 000,00	0,00	
2022	149 060 709,00	146 560 709,00	0,00	0,00	0,00	0,00	0,00	0,00	2 500 000,00	2 500 000,00	0,00	
2023	148 746 124,00	147 746 124,00	0,00	0,00	0,00	0,00	0,00	0,00	1 000 000,00	1 000 000,00	0,00	
2024	150 523 585,00	149 223 585,00	0,00	0,00	0,00	0,00	0,00	0,00	1 300 000,00	1 300 000,00	0,00	
2025	151 865 820,00	150 715 820,00	0,00	0,00	0,00	0,00	0,00	0,00	1 150 000,00	1 150 000,00	0,00	
2026	153 672 979,00	152 222 979,00	0,00	0,00	0,00	0,00	0,00	0,00	1 450 000,00	1 450 000,00	0,00	
2027	154 745 209,00	153 745 209,00	0,00	0,00	0,00	0,00	0,00	0,00	1 000 000,00	1 000 000,00	0,00	

- 1) Wzór może być stosowany także w układzie pionowym, w którym poszczególne pozycje są przedstawione w kolumnach, a lata w wierszach.
- 2) Zgodnie z art. 227 ustawy z dnia 27 sierpnia 2009 r. o finansach publicznych (Dz. U. z 2013 r. poz. 865 z póź. zm.) zwanej dalej „ustawą”, wieloletnia prognoza finansowa obejmuje okres roku budżetowego oraz co najmniej trzech kolejnych lat. W sytuacji dłuższego okresu prognozowania finansowego wzór stosuje się także dla lat wykraczających poza minimalny (4 letni) okres prognozy, wynikający z art. 227 ustawy.
- 3) W pozycji wykazuje się kwoty wszystkich podatków i opłat pobieranych przez jednostki samorządu terytorialnego, a nie tylko podatków i opłat lokalnych.

Wyszczególnienie	Wydutki ogółem *	z tego:										Wydutki majątkowe								
		Wydutki bieżące *		w tym:				w tym:												
		2.1	2.1.1	2.1.1.1	2.1.2	2.1.3	2.1.3.1	2.1.3.1.1	2.1.3.1.2	2.2										
Formuła	[2.1] + [2.2]																			
Wykonanie 2014	111 959 651,42	101 483 094,67	0,00	0,00	0,00	0,00	0,00	1 826 204,40	1 826 204,40	0,00	0,00	0,00	0,00	0,00	0,00	10 486 556,75				
Wykonanie 2015	117 905 656,77	106 511 635,61	0,00	0,00	0,00	0,00	0,00	1 246 864,42	1 246 864,42	0,00	0,00	0,00	0,00	0,00	0,00	11 394 021,16				
Plan 3 kw. 2016	143 603 722,07	129 874 212,07	314 315,00	0,00	0,00	0,00	0,00	1 775 000,00	1 775 000,00	0,00	0,00	0,00	0,00	0,00	0,00	13 729 510,00				
Wykonanie 2016	142 323 917,88	130 012 229,75	0,00	0,00	0,00	0,00	0,00	995 046,67	995 046,67	0,00	0,00	0,00	0,00	0,00	0,00	12 311 668,13				
2017	184 253 053,00	138 156 183,00	439 803,00	0,00	0,00	0,00	0,00	1 428 532,00	1 428 532,00	0,00	0,00	0,00	0,00	0,00	0,00	46 096 880,00				
2018	168 469 559,00	136 729 165,00	441 433,00	0,00	0,00	0,00	0,00	1 644 705,00	1 644 705,00	0,00	0,00	0,00	0,00	0,00	0,00	31 740 394,00				
2019	167 994 526,00	137 188 039,00	443 033,00	0,00	0,00	0,00	0,00	1 409 941,00	1 409 941,00	0,00	0,00	0,00	0,00	0,00	0,00	30 806 488,00				
2020	158 569 858,00	138 139 992,00	444 613,00	0,00	0,00	0,00	0,00	1 215 832,00	1 215 832,00	0,00	0,00	0,00	0,00	0,00	0,00	20 429 866,00				
2021	142 367 430,00	139 459 605,00	446 173,00	0,00	0,00	0,00	0,00	1 020 772,00	1 020 772,00	0,00	0,00	0,00	0,00	0,00	0,00	2 927 825,00				
2022	141 511 709,00	140 561 190,00	447 743,00	0,00	0,00	0,00	0,00	779 150,00	779 150,00	0,00	0,00	0,00	0,00	0,00	0,00	950 519,00				
2023	142 869 124,00	141 439 068,00	449 333,00	0,00	0,00	0,00	0,00	577 815,00	577 815,00	0,00	0,00	0,00	0,00	0,00	0,00	1 430 056,00				
2024	144 646 585,00	142 673 236,00	450 893,00	0,00	0,00	0,00	0,00	409 113,00	409 113,00	0,00	0,00	0,00	0,00	0,00	0,00	1 973 347,00				
2025	145 968 820,00	143 650 741,00	184 361,00	0,00	0,00	0,00	0,00	237 824,00	237 824,00	0,00	0,00	0,00	0,00	0,00	0,00	2 338 079,00				
2026	149 224 979,00	144 860 949,00	120 740,00	0,00	0,00	0,00	0,00	82 174,00	82 174,00	0,00	0,00	0,00	0,00	0,00	0,00	4 364 030,00				
2027	153 913 209,00	146 243 104,00	122 390,00	0,00	0,00	0,00	0,00	18 907,00	18 907,00	0,00	0,00	0,00	0,00	0,00	0,00	7 670 105,00				

4) W pozycji wykazuje się kwoty dla lat budżetowych 2013-2018.

Wyszczególnienie	Wynik budżetu ^x	Przychody ^x budżetu	Nadwyżka budżetowa z lat ubiegłych	z tego:						w tym:
				4.1	4.2	w tym:		4.3	4.4	
						na pokrycie deficytu budżetu ^x	na pokrycie deficytu budżetu ^x			
3	4	4.1	4.2	4.2.1	4.3	4.3.1	4.4	4.4.1		
Formuła	[1]-[2]	[4.1]+[4.2]+[4.3]+[4.4]		4.1.1	4.2	4.2.1	4.3	4.3.1	4.4.1	
Wykonanie 2014	7 981 821,49	6 604 504,92	0,00	0,00	6 604 504,92	0,00	0,00	0,00	0,00	
Wykonanie 2015	5 046 575,21	6 836 426,41	0,00	0,00	6 836 426,41	0,00	0,00	0,00	0,00	
Plan 3 kw. 2016	-4 914 100,00	12 600 000,00	0,00	0,00	2 600 000,00	0,00	10 000 000,00	2 314 100,00	0,00	
Wykonanie 2016	4 421 822,78	13 007 101,62	0,00	0,00	3 007 101,62	0,00	10 000 000,00	0,00	0,00	
2017	-17 352 690,00	25 393 590,00	0,00	0,00	3 693 590,00	3 693 590,00	21 700 000,00	13 659 100,00	0,00	
2018	2 462 500,00	5 000 000,00	0,00	0,00	0,00	0,00	5 000 000,00	0,00	0,00	
2019	7 451 000,00	0,00	0,00	0,00	0,00	0,00	0,00	0,00	0,00	
2020	5 229 000,00	0,00	0,00	0,00	0,00	0,00	0,00	0,00	0,00	
2021	7 757 000,00	0,00	0,00	0,00	0,00	0,00	0,00	0,00	0,00	
2022	7 549 000,00	0,00	0,00	0,00	0,00	0,00	0,00	0,00	0,00	
2023	5 877 000,00	0,00	0,00	0,00	0,00	0,00	0,00	0,00	0,00	
2024	5 877 000,00	0,00	0,00	0,00	0,00	0,00	0,00	0,00	0,00	
2025	5 877 000,00	0,00	0,00	0,00	0,00	0,00	0,00	0,00	0,00	
2026	4 448 000,00	0,00	0,00	0,00	0,00	0,00	0,00	0,00	0,00	
2027	832 000,00	0,00	0,00	0,00	0,00	0,00	0,00	0,00	0,00	

5) W pozycji wykazuje się w szczególności kwoty przychodów z tytułu prywatyzacji majątku oraz spłaty pożyczek udzielonych ze środków jednostki.

Wyszczególnienie	Rozchody x budżetu	z tego:					Inne rozchody niezwiązane ze spłatą długu
		5.1	z tego:			5.2	
			5.1.1	5.1.1.1	5.1.1.2		
Lp	5	5.1.1	5.1.1.1	5.1.1.2	5.1.1.3		
Formuła	(5.1) + (5.2)	[5.1.1] + [5.1.1.2] + [5.1.1.3]					
Wykonanie 2014	7 749 900,00	0,00	0,00	0,00	0,00	0,00	
Wykonanie 2015	8 875 900,00	0,00	0,00	0,00	0,00	0,00	
Plan 3 kw. 2016	7 685 900,00	0,00	0,00	0,00	0,00	0,00	
Wykonanie 2016	7 685 900,00	0,00	0,00	0,00	0,00	0,00	
2017	8 040 900,00	0,00	0,00	0,00	0,00	0,00	
2018	7 462 500,00	0,00	0,00	0,00	0,00	0,00	
2019	7 451 000,00	0,00	0,00	0,00	0,00	0,00	
2020	5 229 000,00	0,00	0,00	0,00	0,00	0,00	
2021	7 757 000,00	0,00	0,00	0,00	0,00	0,00	
2022	7 549 000,00	0,00	0,00	0,00	0,00	0,00	
2023	5 877 000,00	0,00	0,00	0,00	0,00	0,00	
2024	5 877 000,00	0,00	0,00	0,00	0,00	0,00	
2025	5 877 000,00	0,00	0,00	0,00	0,00	0,00	
2026	4 448 000,00	0,00	0,00	0,00	0,00	0,00	
2027	832 000,00	0,00	0,00	0,00	0,00	0,00	

6) W pozycji wykazuje się w szczególności wyłączenia wynikające z art. 36 ustawy z dnia 7 grudnia 2012 r. o zmianie niektórych ustaw w związku z realizacją ustawy budżetowej (Dz.U. poz. 1456 oraz z 2013 r. poz. 1199) oraz kwoty wykupu obligacji przychodowych.

Wyszczególnienie	Kwota długu ^x	Kwota zobowiązań wynikających z przejęcia przez jednostkę samorządu terytorialnego zobowiązań po likwidowanych i przekształcanych jednostkach zaliczanych do sektora finansów publicznych	Relacja zrównowazenia wydatków bieżących, o której mowa w art. 242 ustawy	
			Różnica między dochodami bieżącymi a wydatkami bieżącymi	Różnica między dochodami bieżącymi, skorygowanymi o środki ⁷⁾ a wydatkami bieżącymi, pomniejszonymi o wydatki ⁸⁾
Lp	6	7	8.1	8.2
Formuła			[1.1] - [2.1]	[1.1] - [4.1] - [4.2] - [6.1] - [2.1.2b]
Wykonanie 2014	46 262 200,00	0,00	10 198 318,71	16 802 823,63
Wykonanie 2015	37 386 300,00	0,00	10 441 927,65	17 278 354,06
Plan 3 kw. 2016	39 700 400,00	0,00	1 454 371,44	4 054 371,44
Wykonanie 2016	39 700 400,00	0,00	9 729 669,93	12 736 771,55
2017	53 359 500,00	0,00	3 964 502,00	7 656 092,00
2018	50 897 000,00	0,00	4 797 692,00	4 797 692,00
2019	43 446 000,00	0,00	5 137 361,00	5 137 361,00
2020	38 217 000,00	0,00	5 385 027,00	5 385 027,00
2021	30 460 000,00	0,00	5 684 825,00	5 684 825,00
2022	22 911 000,00	0,00	5 999 519,00	5 999 519,00
2023	17 034 000,00	0,00	6 307 056,00	6 307 056,00
2024	11 157 000,00	0,00	6 550 347,00	6 550 347,00
2025	5 280 000,00	0,00	7 065 079,00	7 065 079,00
2026	832 000,00	0,00	7 362 030,00	7 362 030,00
2027	0,00	0,00	7 502 105,00	7 502 105,00

7) Skorygowanie o środki określone w przepisach dotyczących w szczególności powiększenia o nadwyżkę budżetową z lat ubiegłych, zgodnie z art. 242 ustawy.
8) Pomniejszenie wydatków bieżących, zgodnie z art. 36 ust. 1 pkt 1 ustawy z dnia 7 grudnia 2012 r. o zmianie niektórych ustaw w związku z realizacją ustawy budżetowej, dotyczy lat 2013-2015.

Wskaźnik spłaty zobowiązań											
Wskaźnik planowanej łącznej kwoty spłaty zobowiązań o której mowa w art. 243 ust. 1 ustawy do dochodów, bez uwzględnienia zobowiązań związku współtworzonego przez jednostkę samorządu terytorialnego i bez uwzględnienia udziałowych wyłączeń przypadających na dany rok	Wskaźnik planowanej łącznej kwoty spłaty zobowiązań o której mowa w art. 243 ust. 1 ustawy do dochodów, bez uwzględnienia zobowiązań związku współtworzonego przez jednostkę samorządu terytorialnego i bez uwzględnienia udziałowych wyłączeń przypadających na dany rok	Kwota zobowiązań związku współtworzonego przez jednostkę samorządu terytorialnego przypadających do spłaty w danym roku budżetowym, podlegająca doliczeniu zgodnie z art. 244 ustawy	Wskaźnik planowanej łącznej kwoty spłaty zobowiązań o której mowa w art. 243 ust. 1 ustawy do dochodów, bez uwzględnienia zobowiązań związku współtworzonego przez jednostkę samorządu terytorialnego i bez uwzględnienia udziałowych wyłączeń przypadających na dany rok	9.2	9.3	9.4	9.5	9.6	9.6.1	Informacja o spełnieniu wskaźnika spłaty zobowiązań określonego w art. 243 ustawy, po uwzględnieniu zobowiązań związku współtworzonego przez jednostkę samorządu terytorialnego oraz po uwzględnieniu udziałowych wyłączeń przypadających na budżetowy	Informacja o spełnieniu wskaźnika spłaty zobowiązań określonego w art. 243 ustawy, po uwzględnieniu zobowiązań związku współtworzonego przez jednostkę samorządu terytorialnego oraz po uwzględnieniu udziałowych wyłączeń przypadających na budżetowy
Wskaźnik planowanej łącznej kwoty spłaty zobowiązań o której mowa w art. 243 ust. 1 ustawy do dochodów, bez uwzględnienia zobowiązań związku współtworzonego przez jednostkę samorządu terytorialnego i bez uwzględnienia udziałowych wyłączeń przypadających na dany rok	Wskaźnik planowanej łącznej kwoty spłaty zobowiązań o której mowa w art. 243 ust. 1 ustawy do dochodów, bez uwzględnienia zobowiązań związku współtworzonego przez jednostkę samorządu terytorialnego i bez uwzględnienia udziałowych wyłączeń przypadających na dany rok	Wskaźnik docelowych dochodów, przeliczony o wartościach pomniejszonych o wydatki budżetu do dochodów budżetu, ustalony dla danego roku (wskaźnik, z jednoczynnikami)	Wskaźnik planowanej łącznej kwoty spłaty zobowiązań o której mowa w art. 243 ust. 1 ustawy do dochodów, bez uwzględnienia zobowiązań związku współtworzonego przez jednostkę samorządu terytorialnego i bez uwzględnienia udziałowych wyłączeń przypadających na dany rok	9.2	9.3	9.4	9.5	9.6	9.6.1	Informacja o spełnieniu wskaźnika spłaty zobowiązań określonego w art. 243 ustawy, po uwzględnieniu zobowiązań związku współtworzonego przez jednostkę samorządu terytorialnego oraz po uwzględnieniu udziałowych wyłączeń przypadających na budżetowy	Informacja o spełnieniu wskaźnika spłaty zobowiązań określonego w art. 243 ustawy, po uwzględnieniu zobowiązań związku współtworzonego przez jednostkę samorządu terytorialnego oraz po uwzględnieniu udziałowych wyłączeń przypadających na budżetowy
Wykonanie 2014	7,98%	0,00	7,98%	12,94%	0,00%	7,98%	12,94%	0,00%	0,00%	TAK	TAK
Wykonanie 2015	8,23%	0,00	8,23%	12,82%	0,00%	8,23%	12,82%	0,00%	0,00%	TAK	TAK
Plan 3 kw. 2016	7,05%	0,00	7,05%	5,80%	0,00%	7,05%	5,80%	0,00%	0,00%	TAK	TAK
Wykonanie 2016	5,92%	0,00	5,92%	10,94%	0,00%	5,92%	10,94%	0,00%	0,00%	TAK	TAK
2017	5,94%	0,00	5,94%	5,31%	0,00%	5,94%	5,31%	10,52%	12,23%	TAK	TAK
2018	5,59%	0,00	5,59%	5,67%	0,00%	5,59%	5,67%	7,98%	9,69%	TAK	TAK
2019	5,30%	0,00	5,30%	6,35%	0,00%	5,30%	6,35%	5,59%	7,31%	TAK	TAK
2020	4,21%	0,00	4,21%	6,40%	0,00%	4,21%	6,40%	5,78%	5,78%	TAK	TAK
2021	6,14%	0,00	6,14%	7,12%	0,00%	6,14%	7,12%	6,14%	6,14%	TAK	TAK
2022	5,89%	0,00	5,89%	5,70%	0,00%	5,89%	5,70%	6,82%	6,62%	TAK	TAK
2023	4,64%	0,00	4,64%	4,91%	0,00%	4,64%	4,91%	6,41%	6,41%	TAK	TAK
2024	4,48%	0,00	4,48%	5,22%	0,00%	4,48%	5,22%	5,91%	5,91%	TAK	TAK
2025	4,15%	0,00	4,15%	5,41%	0,00%	4,15%	5,41%	5,28%	5,28%	TAK	TAK
2026	3,03%	0,00	3,03%	5,73%	0,00%	3,03%	5,73%	5,18%	5,18%	TAK	TAK
2027	0,63%	0,00	0,63%	5,49%	0,00%	0,63%	5,49%	5,45%	5,45%	TAK	TAK

9) W pozycji wykazuje się w szczególności wyłączenia wynikające z art. 36 ustawy z dnia 7 grudnia 2012 r. o zmianie niektórych ustaw w związku z realizacją ustawy budżetowej oraz wyłączenia związane z emisją obligacji przychodowych. Identyfikacja wyłączenia dotycząca pozycji 9.6.1.

Wyszczególnienie	Przeznaczenie nadwyżki budżetowej ¹⁰⁾	w tym na:	Informacje uzupełniające o wybranych rodzajach wydatków budżetowych									
			Wydatki bieżące na wynagrodzenia i składki od nich naliczane	Wydatki związane z funkcjonowaniem organów jednostki samorządu terytorialnego ¹¹⁾	Wydatki objęte limitem, o którym mowa w art. 226 ust. 3 pkt 4 ustawy	z tego:			Wydatki inwestycyjne kontynuowane	Nowe wydatki inwestycyjne ¹³⁾	Wydatki majątkowe w formie dotacji	
						11.1	11.2	11.3				11.3.1
Lp	10	10.1	11.1	11.2	11.3	11.3.1	11.3.2	11.4	11.5	11.6		
Formula					[11.3.1] + [11.3.2]							
Wykonanie 2014	0,00	0,00	41 001 419,86	8 056 532,56	0,00	0,00	0,00	0,00	0,00	0,00		
Wykonanie 2015	0,00	0,00	43 445 732,00	8 422 122,00	0,00	0,00	0,00	0,00	0,00	0,00		
Plan 3 kw. 2016	0,00	0,00	44 768 593,00	9 143 371,00	0,00	0,00	0,00	0,00	0,00	0,00		
Wykonanie 2016	0,00	0,00	0,00	0,00	0,00	0,00	0,00	0,00	0,00	0,00		
2017	0,00	0,00	47 517 792,00	9 743 935,00	43 800 771,00	3 035 041,00	40 765 730,00	40 275 532,00	3 290 300,00	2 181 048,00		
2018	2 482 500,00	2 462 500,00	47 000 000,00	9 691 623,00	31 448 933,00	1 032 277,00	30 416 656,00	30 416 656,00	1 323 738,00	0,00		
2019	7 451 000,00	7 451 000,00	47 470 000,00	9 785 732,00	29 831 505,00	391 014,00	29 440 491,00	29 440 491,00	1 365 997,00	0,00		
2020	5 229 000,00	5 229 000,00	47 944 700,00	9 880 782,00	19 218 313,00	188 864,00	19 029 449,00	19 029 449,00	1 400 417,00	0,00		
2021	7 757 000,00	7 757 000,00	48 424 147,00	9 976 782,00	1 841 878,00	341 878,00	1 500 000,00	1 500 000,00	1 427 825,00	0,00		
2022	7 549 000,00	7 549 000,00	48 908 388,00	10 073 743,00	1 109 814,00	309 814,00	800 000,00	800 000,00	150 519,00	0,00		
2023	5 877 000,00	5 877 000,00	49 397 472,00	10 171 672,00	1 100 000,00	0,00	1 100 000,00	1 100 000,00	330 056,00	0,00		
2024	5 877 000,00	5 877 000,00	49 891 447,00	10 270 582,00	1 000 000,00	0,00	1 000 000,00	1 000 000,00	973 347,00	0,00		
2025	5 877 000,00	5 877 000,00	50 390 362,00	10 370 480,00	2 000 000,00	0,00	2 000 000,00	2 000 000,00	338 079,00	0,00		
2026	4 448 000,00	4 448 000,00	50 894 265,00	10 471 377,00	4 200 000,00	0,00	4 200 000,00	4 200 000,00	164 030,00	0,00		
2027	832 000,00	832 000,00	51 403 208,00	10 573 284,00	4 332 000,00	0,00	4 332 000,00	4 332 000,00	3 338 105,00	0,00		

10) Przeznaczenie nadwyżki budżetowej, inne niż spłaty kredytów, pożyczek i wykup papierów wartościowych, wymaga określenia w objaśnieniach do wieloletniej prognozy finansowej. (rozdział od 75017 do 75023).

11) W pozycji wykazuje się kwoty wydatków w ramach zadań własnych klasyfikowanych w dziale 750- Administracja publiczna w rozdziałach właściwych dla organów i urzędów jednostki samorządu terytorialnego.

12) W pozycji wykazuje się wartość inwestycji rozpoczętych co najmniej w poprzednim roku budżetowym, którego dotyczy kolumna.

13) W pozycji wykazuje się wartość nowych inwestycji, które planuje się rozpocząć w roku, którego dotyczy kolumna.

Wyszczególnienie	Finansowanie programów, projektów lub zadań realizowanych z udziałem środków, o których mowa w art. 5 ust. 1 pkt 2 i 3 ustawy									
	12.1	w tym:			w tym:			w tym:		
		12.1.1	12.1.1.1	12.1.1.1.1	12.2	12.2.1	12.2.1.1	12.3	12.3.1	12.3.2
Dochody bieżące na programy, projekty lub zadania finansowane z udziałem środków, o których mowa w art. 5 ust. 1 pkt 2 i 3 ustawy	12.1.1	12.1.1.1	12.1.1.1.1	Dochody majątkowe na programy, projekty lub zadania finansowane z udziałem środków, o których mowa w art. 5 ust. 1 pkt 2 i 3 ustawy	środki określone w art. 5 ust. 1 pkt 2 ustawy	środki określone w art. 5 ust. 1 pkt 2 ustawy wyłącznie z realizacji programów, projektów lub zadań 14)	w tym: środki określone w art. 5 ust. 1 pkt 2 ustawy	Wydatki bieżące na programy, projekty lub zadania finansowane z udziałem środków, o których mowa w art. 5 ust. 1 pkt 2 i 3 ustawy	Wydatki bieżące na realizację programu, projektu lub zadania wynikające wyłącznie z zawartych umów z podmiotem dysponującym środkami, o których mowa w art. 5 ust. 1 pkt 2 ustawy	Wydatki bieżące na realizację programu, projektu lub zadania wynikające wyłącznie z zawartych umów z podmiotem dysponującym środkami, o których mowa w art. 5 ust. 1 pkt 2 ustawy
Lp	12.1	12.1.1	12.1.1.1	12.2	12.2.1	12.2.1.1	12.3	12.3.1	12.3.2	
Formuła										
Wykonanie 2014	0,00	0,00	0,00	0,00	0,00	0,00	0,00	0,00	0,00	0,00
Wykonanie 2015	0,00	0,00	0,00	0,00	0,00	0,00	0,00	0,00	0,00	0,00
Plan 3 kw. 2016	0,00	0,00	0,00	0,00	0,00	0,00	0,00	0,00	0,00	0,00
Wykonanie 2016	0,00	0,00	0,00	0,00	0,00	0,00	0,00	0,00	0,00	0,00
2017	2 726 547,00	2 709 761,00	1 821 114,00	15 794 686,00	15 794 686,00	13 897 188,00	3 035 041,00	2 747 453,00	1 950 729,00	
2018	951 489,00	951 489,00	602 785,00	24 605 202,00	24 605 202,00	6 216 257,00	1 032 277,00	951 489,00	602 785,00	
2019	344 278,00	344 278,00	0,00	27 120 127,00	27 120 127,00	6 626 973,00	391 014,00	344 278,00	0,00	
2020	124 087,00	124 087,00	0,00	15 173 839,00	15 173 839,00	1 573 448,00	188 864,00	124 087,00	0,00	
2021	309 489,00	309 489,00	0,00	0,00	0,00	0,00	341 878,00	309 489,00	0,00	
2022	277 418,00	277 418,00	0,00	0,00	0,00	0,00	309 814,00	277 418,00	0,00	
2023	0,00	0,00	0,00	0,00	0,00	0,00	0,00	0,00	0,00	
2024	0,00	0,00	0,00	0,00	0,00	0,00	0,00	0,00	0,00	
2025	0,00	0,00	0,00	0,00	0,00	0,00	0,00	0,00	0,00	
2026	0,00	0,00	0,00	0,00	0,00	0,00	0,00	0,00	0,00	
2027	0,00	0,00	0,00	0,00	0,00	0,00	0,00	0,00	0,00	

14) W pozycji 12.1.1.1, 12.2.1.1, 12.3.2, 12.4.2., 12.5.1, 12.6.1, 12.7.1 oraz 12.8.1. wykazuje się wyłącznie kwoty wynikające z umów na realizację programu, projektu lub zadania zawartych na dzień uchwalenia prognozy, a nieplanowanych do zawarcia w okresie prognozy.

Wyszczególnienie	12.4	w tym:		12.4.2	12.5	12.5.1	12.6	w tym:		12.7	w tym:
		Wydatki majątkowe na realizację projektu lub zadania	finansowane z udziałem środków, o których mowa w art. 5 ust. 1 pkt 2 i 3 ustawy					Wydatki majątkowe na realizację programu, projektu lub zadania	wynikające wyłącznie z zawartych umów z podmiotem dysponującym środkami, o których mowa w art. 5 ust. 1 pkt 2 ustawy		
Lp	12.4	12.4.1	12.4.2	12.5	12.5.1	12.6	12.6.1	12.7	12.7.1		
Formuła											
Wykonanie 2014	0,00	0,00	0,00	0,00	0,00	0,00	0,00	0,00	0,00	0,00	0,00
Wykonanie 2015	0,00	0,00	0,00	0,00	0,00	0,00	0,00	0,00	0,00	0,00	0,00
Plan 3 kw. 2016	0,00	0,00	0,00	0,00	0,00	0,00	0,00	0,00	0,00	0,00	0,00
Wykonanie 2016	0,00	0,00	0,00	0,00	0,00	0,00	0,00	0,00	0,00	0,00	0,00
2017	28 733 976,00	17 036 372,00	24 341 634,00	11 697 604,00	10 524 784,00	0,00	0,00	0,00	0,00	0,00	0,00
2018	30 416 656,00	24 505 202,00	7 371 337,00	5 911 454,00	1 153 080,00	0,00	0,00	0,00	0,00	0,00	0,00
2019	29 440 491,00	24 977 037,00	7 852 180,00	4 463 454,00	1 225 207,00	0,00	0,00	0,00	0,00	0,00	0,00
2020	17 865 252,00	15 173 839,00	1 864 792,00	2 691 413,00	291 344,00	0,00	0,00	0,00	0,00	0,00	0,00
2021	0,00	0,00	0,00	0,00	0,00	0,00	0,00	0,00	0,00	0,00	0,00
2022	0,00	0,00	0,00	0,00	0,00	0,00	0,00	0,00	0,00	0,00	0,00
2023	0,00	0,00	0,00	0,00	0,00	0,00	0,00	0,00	0,00	0,00	0,00
2024	0,00	0,00	0,00	0,00	0,00	0,00	0,00	0,00	0,00	0,00	0,00
2025	0,00	0,00	0,00	0,00	0,00	0,00	0,00	0,00	0,00	0,00	0,00
2026	0,00	0,00	0,00	0,00	0,00	0,00	0,00	0,00	0,00	0,00	0,00
2027	0,00	0,00	0,00	0,00	0,00	0,00	0,00	0,00	0,00	0,00	0,00

15) Przez program, projekt lub zadanie finansowane w co najmniej 60% środkami, o których mowa w art. 5 ust. 1 pkt 2 ustawy, należy rozumieć także taki program, projekt lub zadanie przynoszące dochód, dla których poziom finansowania ze środków, o których mowa w art. 5 ust. 1 pkt 2 ustawy, ustala się po odliczeniu zdyskontowanego dochodu obliczanego zgodnie z przepisami Unii Europejskiej dotyczącymi takiego programu, projektu lub zadania.

Wyszczególnienie	Przebiegi z tytułu kredytów, pożyczek, emisji papierów dłużnych z tytułu powołania w projekcie z 2013 r. art. 1 pkt 2 ustawy	w tym:	Kwoty dotyczące przejęcia i spłaty zobowiązań po samodzielnym zakładach opieki zdrowotnej oraz pokrycia ujemnego wyniku							
			12.8	12.8.1	13.1	13.2	13.3	13.4	13.5	13.6
Formuła			Dochody budżetowe z tytułu dotacji celowej z budżetu państwa, o której mowa w art. 166 ustawy z dnia 15 kwietnia 2011 r. o działalności leczniczej (Dz. U. z 2013 r. poz. 217, z późn. zm.)	Wysokość zobowiązań podlegających umorzeniu, o którym mowa w art. 190 ustawy o działalności leczniczej	Wydatki na spłatę przejętych zobowiązań samodzielnego publicznego zakładu opieki zdrowotnej na zasadach określonych w przepisach o działalności leczniczej	Wydatki na spłatę przejętych zobowiązań samodzielnego publicznego zakładu opieki zdrowotnej likwidowanego na zasadach określonych w przepisach o działalności leczniczej	Wydatki na spłatę zobowiązań samodzielnego publicznego zakładu opieki zdrowotnej przelanych do końca 2011 r. na podstawie przepisów o zakładach opieki zdrowotnej	Wydatki bieżące na pokrycie ujemnego wyniku finansowego samodzielnego publicznego zakładu opieki zdrowotnej		
Wykonanie 2014	0,00		0,00	0,00	0,00	0,00	0,00	0,00	0,00	0,00
Wykonanie 2015	0,00		0,00	0,00	0,00	0,00	0,00	0,00	0,00	0,00
Plan 3 kw. 2016	0,00		0,00	0,00	0,00	0,00	0,00	0,00	0,00	0,00
Wykonanie 2016	0,00		0,00	0,00	0,00	0,00	0,00	0,00	0,00	0,00
2017	0,00		0,00	0,00	0,00	0,00	0,00	0,00	0,00	0,00
2018	0,00		0,00	0,00	0,00	0,00	0,00	0,00	0,00	0,00
2019	0,00		0,00	0,00	0,00	0,00	0,00	0,00	0,00	0,00
2020	0,00		0,00	0,00	0,00	0,00	0,00	0,00	0,00	0,00
2021	0,00		0,00	0,00	0,00	0,00	0,00	0,00	0,00	0,00
2022	0,00		0,00	0,00	0,00	0,00	0,00	0,00	0,00	0,00
2023	0,00		0,00	0,00	0,00	0,00	0,00	0,00	0,00	0,00
2024	0,00		0,00	0,00	0,00	0,00	0,00	0,00	0,00	0,00
2025	0,00		0,00	0,00	0,00	0,00	0,00	0,00	0,00	0,00
2026	0,00		0,00	0,00	0,00	0,00	0,00	0,00	0,00	0,00
2027	0,00		0,00	0,00	0,00	0,00	0,00	0,00	0,00	0,00

Wyszczególnienie	Dane uzupełniające o długi i jego spłacie						
	Splawy rat kapitałowych oraz wykup papierów wartościowych, o których mowa w pkt. 5.1., wynikające wyłącznie z tytułu zobowiązań już zaciągniętych ^x	Kwota długu, którego planowana spłata dokonana się z wydatków budżetu ^x	Wydatki zmniejszające dług ^x	w tym:			
LP	14.1	14.2	14.3	14.3.1	14.3.2	14.3.3	14.4
Formuła							
Wykonanie 2014	0,00	0,00	0,00	0,00	0,00	0,00	0,00
Wykonanie 2015	0,00	0,00	0,00	0,00	0,00	0,00	0,00
Plan 3 kw. 2016	0,00	0,00	0,00	0,00	0,00	0,00	0,00
Wykonanie 2016	0,00	0,00	0,00	0,00	0,00	0,00	0,00
2017	8 040 900,00	0,00	0,00	0,00	0,00	0,00	0,00
2018	7 462 500,00	0,00	0,00	0,00	0,00	0,00	0,00
2019	7 451 000,00	0,00	0,00	0,00	0,00	0,00	0,00
2020	5 229 000,00	0,00	0,00	0,00	0,00	0,00	0,00
2021	4 137 000,00	0,00	0,00	0,00	0,00	0,00	0,00
2022	3 093 000,00	0,00	0,00	0,00	0,00	0,00	0,00
2023	1 429 000,00	0,00	0,00	0,00	0,00	0,00	0,00
2024	1 429 000,00	0,00	0,00	0,00	0,00	0,00	0,00
2025	1 429 000,00	0,00	0,00	0,00	0,00	0,00	0,00
2026	0,00	0,00	0,00	0,00	0,00	0,00	0,00
2027	0,00	0,00	0,00	0,00	0,00	0,00	0,00

* Informacja o spełnieniu wskaźnika spłaty zobowiązań określonego w art. 243 ustawy po uwzględnieniu zobowiązań zaciągniętych przez jednostki samorządu terytorialnego, oraz po uwzględnieniu ustawowych wyłączeń zostanie automatycznie wygenerowana przez aplikację wskazaną przez Ministra Finansów, o której mowa w § 4 ust. 1 rozporządzenia Ministra Finansów z dnia 10 stycznia 2013 r. w sprawie wieloletniej prognozy finansowej jednostki samorządu terytorialnego (Dz.U. poz. 86, z późn. zm.). Automatyczne wyliczenia danych na podstawie wartości historycznych i prognozowanych przez jednostkę samorządu terytorialnego dotyczą w szczególności także poz. 9.6.-9.6.1 i pozycji z sekcji nr 16.

** Należy wskazać jedną z następujących podstaw prawnych: art. 240a ust. 4 / art. 240a ust. 8 / art. 240b ustawy określającej procedurę jaką objęta jest jednostka samorządu terytorialnego. x - pozycje oznaczone symbolem „x” sporządza się na okres, na który zaciągnięto oraz planuje się zaciągnąć zobowiązania dłużne (prognoza kwoty długu). Okres ten nie podlega wydłużeniu w sytuacji planowania wydatków z tytułu niewymagalnych poręczeń i gwarancji. W przypadku planowania wydatków z tytułu zaciągnięto oraz planuje się zaciągnąć zobowiązania dłużne, informację o wydatkach z tytułu niewymagalnych poręczeń i gwarancji, wykraczających poza wspomniany okres, należy zamieścić w objaśnieniach do wieloletniej prognozy finansowej. W przypadku, gdy kwoty wydatków wynikające z limitów wydatków na przedsięwzięcia wykraczają poza okres prognozy kwoty długu to pozycje oznaczone symbolem „x” sporządza się do ostatniego roku, na który ustalono limit wydatków na realizację przedsięwzięć

16) Pozycje sekcji 15 są wykazywane wyłączenie przez jednostki samorządu terytorialnego emitujące obligacje przychodowe.

17) Pozycje sekcji 16 wykazują wyłączenie jednostki objęte procedurą wynikającą z art. 240a lub art. 240b ustawy

Uzasadnienie
na sesję w dniu 20 lutego 2017 r.

Zmiana Wieloletniej Prognozy Finansowej wynika z poniższych przyczyn:

1. W załączniku nr 1 wprowadza się zmiany po stronie dochodów i wydatków dokonane w budżecie na 2017 r.

Przewodniczący
Rady Miejskiej

Mirosław Janowski

UCHWAŁA NR XXIX/.../17
RADY MIEJSKIEJ W CHOJNICACH
z dnia 20 lutego 2017r.

**w sprawie projektu dostosowania sieci szkół podstawowych, gimnazjów
oraz publicznych przedszkoli i oddziałów przedszkolnych w publicznych
szkołach podstawowych do nowego ustroju szkolnego,
wprowadzonego ustawą – Prawo oświatowe.**

Na podstawie art. 7 ust.1 pkt 8 i art. 18 ust. 2 pkt 9 lit. h ustawy z dnia 8 marca 1990 roku o samorządzie gminnym (tekst jednolity: Dz.U. z 2016r. poz. 446 i poz. 1579) oraz art. 206 ustawy z dnia 14 grudnia 2016 r. Przepisy wprowadzające ustawę – Prawo oświatowe (Dz.U. z 2017 r. poz. 60), uchwała się, co następuje:

§ 1. Ustala się plan sieci publicznych szkół podstawowych, a także określa się granice obwodów publicznych szkół podstawowych, mających siedzibę na obszarze miasta Chojnice prowadzonych przez Gminę Miejską Chojnice, a także Diecezji Pelplińskiej na okres od dnia 1 września 2017 r. do dnia 31 sierpnia 2019 r., zgodnie z załącznikiem nr 1 do uchwały.

§ 2. Ustala się plan sieci klas dotychczasowych publicznych gimnazjów, prowadzonych w szkołach podstawowych i liceach ogólnokształcących oraz granice obwodów klas dotychczasowych publicznych gimnazjów, mających siedzibę na obszarze miasta Chojnice prowadzonych przez Gminę Miejską Chojnice oraz Diecezję Pelplińską, na okres od dnia 1 września 2017 r. do dnia 31 sierpnia 2019 r., zgodnie z załącznikiem nr 2 do uchwały.

§ 3. 1. Ustala się warunki, o których mowa w ust. 2, przekształcenia dotychczasowego gimnazjum w ośmioletnią szkołę podstawową prowadzoną przez Gminę Miejską Chojnice:

2. Z dniem 1 września 2017 roku Gimnazjum Nr 1 im. Jana Pawła II w Chojnicach z siedzibą w Chojnicach przy ul. Młodzieżowej 44 przekształca się w ośmioletnią Szkołę Podstawową Nr 8 w Chojnicach z siedzibą w Chojnicach przy ul. Młodzieżowej 44, w tym:

- 1) Szkoła Podstawowa Nr 8 w Chojnicach, o której mowa w ust. 2, rozpoczyna działalność od 1 września 2017 roku;
- 2) kształcenie w klasie I Szkoły Podstawowej Nr 8 w Chojnicach, o której mowa w ust. 2, rozpocznie się w roku szkolnym 2017/2018.

§ 4. 1. Ustala się warunki, o których mowa w ust. 2, włączenia dotychczasowego gimnazjum do publicznej ośmioletniej szkoły podstawowej, prowadzonej przez Gminę Miejską Chojnice.

2. Z dniem 1 września 2017 roku włącza się Gimnazjum Nr 2 w Chojnicach do Szkoły Podstawowej Nr 1 z Oddziałami Integracyjnymi im. J.Rydzkowskiego, w tym:

- 1) Szkoła Podstawowa Nr 1 z Oddziałami Integracyjnymi im. J.Rydzkowskiego, wymieniona w ust. 2, rozpoczyna działalność od 1 września 2017 roku;

- 2) Kształcenie w klasie I Szkoły Podstawowej Nr 1 z Oddziałami Integracyjnymi im. J.Rydzkowskiego, wymienionej w ust. 2, rozpocznie się w roku szkolnym 2017/2018;
- 3) Gimnazjum Nr 2, wymienione w ust. 2, zakończy działalność z dniem 31 sierpnia 2017 roku.

§ 5. Ustala się projekt planu sieci publicznych szkół podstawowych, a także określa się granice obwodów publicznych szkół podstawowych, mających siedzibę na obszarze miasta Chojnice, prowadzonych przez Gminę Miejską Chojnice, a także przez inne organy, od dnia 1 września 2019 r., zgodnie z załącznikiem nr 3 do uchwały.

§ 6. Ustala się projekt planu sieci publicznych przedszkoli i oddziałów przedszkolnych w publicznych szkołach podstawowych, mających siedzibę na obszarze miasta Chojnice prowadzonych przez Gminę Miejską Chojnice, od 1 września 2017 r., zgodnie z załącznikiem nr 4 do uchwały.

§ 7. Wykonanie uchwały powierza się Burmistrzowi Miasta Chojnice.

§ 8. Uchwała wchodzi w życie z dniem podjęcia.

BURMISTRZ MIASTA
CHOJNICE
Stary Rynek 1
89-600 Chojnice

Przewodniczący
Rady Miejskiej

Mirostaw Janowski

UZASADNIENIE

Z dniem 01 stycznia 2017 roku w życie wchodzi ustawa z dnia 14 grudnia 2016r. przepisy wprowadzające ustawę - Prawo oświatowe. Zgodnie z tą ustawą z dniem 1 września 2017 roku każda 6-letnia szkoła podstawowa działająca na podstawie ustawy o systemie oświaty z mocy ustawy przekształca się na 8-letnią szkołę podstawową (art. 117), a gimnazja ulegają likwidacji z mocy ustawy (art. 127) poprzez wygaszanie. W przypadku gdy likwidowane gimnazjum jest w zespole w którym jest tylko gimnazjum i szkoła podstawowa to zespół ten przekształca się z mocy ustawy w 8-letnią szkołę podstawową. Ustawodawca dał organom prowadzącym gimnazja dwa instrumenty prawne na mocy których mogą dokonać przekształcenia likwidowanego gimnazjum w nowy typ szkoły lub jego włączenia w strukturę innej szkoły (art. 129). Przekształcenie lub włączenie samodzielnego gimnazjum powoduje, że cały zespół kadrowy i materialny likwidowanego gimnazjum przekazany zostaje na potrzeby zadań oświatowych szkoły powstałej w wyniku przekształcenia lub włączenia. Ustawodawca zobowiązał jednostki samorządu terytorialnego do podjęcia uchwały w sprawie projektu dostosowania sieci szkół podstawowych i gimnazjów do nowego ustroju szkolnego, wprowadzonego ustawą – Prawo oświatowe. Zakres przedmiotowy tej uchwały opisany jest w art. 206 ustawy. Ustawa ma charakter intencyjny i stanowi podstawę do zasięgania obligatoryjnych opinii Kuratora Oświaty (art. 209) oraz związków zawodowych (art. 211). Opinia Kuratora Oświaty jest wiążąca i odnosi się do oceny zgodności z prawem rozwiązań zaproponowanych w tej uchwale oraz oceny zapewnienia dzieciom możliwości realizacji obowiązku szkolnego. Zaproponowane

w projekcie uchwały rozwiązania są wynikiem diagnozy demograficznej mieszkańców i zapotrzebowania na szkoły w obwodach dotychczasowych szkół podstawowych.

Opinia prawna

Bez uwag. Projekt uchwały odpowiada przepisom prawa.

~~Dyrektor Generalny
Sekretarz Miasta~~

Ingr Robert Wajlonis

Plan sieci publicznych szkół podstawowych oraz granice obwodów publicznych szkół podstawowych prowadzonych przez Gminę Miejską Chojnice i Diecezję Pelplińską, na okres od dnia 1 września 2017 r. do dnia 31 sierpnia 2019 r.

Lp.	Nazwa szkoły	Adres siedziby szkoły, adresy ewentualnych innych lokalizacji prowadzenia zajęć dydaktycznych, wychowawczych i opiekuńczych	Organ prowadzący	Granice obwodu szkoły na rok szkolny 2017/2018 i 2018/2019
1.	Szkoła Podstawowa Nr 1 z Oddziałami Integracyjnymi im. J. Rydzkowskiego w Chojnicach	ul. 31 Stycznia 21, 89-600 Chojnice	Gmina Miejska Chojnice	14 LUTEGO; 18 PUŁKU UŁANÓW; 3 MAJA; 31 STYCZNIA; ALEJA BRZOWA OD NR 24B; ALEJA MATKI BOŻEJ FATIMSKIEJ; ARMII KRAJOWEJ; ARMII LUDOWEJ; BANKOWA; BATALIONÓW CHŁOPSKICH; BOCZNA; BOLESŁAWA CHROBREGO; CECHOWA; CZŁUCHOWSKA; CZYNU ZBROJNEGO KOLEJARZY; GIMNAZJALNA; GOJAWICZYŃSKIEJ; GROBELNA; GRUNWALDZKA; GRYFA POMORSKIEGO; HM. BERNARDA MYŚLIWKA; I BATALIONU STRZELCÓW; JANA BIŃCYKA; JEDNOŚCI ROBOTNICZEJ; JEZIORNA; KARDYNAŁA STEFANA WYSZYŃSKIEGO; KAZIMIERZA JAGIELLOŃCZYKA KAZIMIERZA WIELKIEGO; KOSZAROWA; KOŚCIUSZKI; KRASICKIEGO; KRASZEWSKIEGO; KRĘTA; KRÓLWEJ JADWIGI; KRÓTKA; KRUCZKOWSKIEGO; KS. PŁK. JÓZEFA WRZYCZA; KSIĘDZA KARDYNAŁA JÓZEFA GLEMPA; KWIAŁTOWA; MICKIEWICZA; MIESZKA I; MEYŃSKA; MOROZOWA; MYŚLI BOJA; MYŚLIWSKA; NOWE MIASTO; OBRONCÓW WESTERPLATTE; PARKOWA; PIETRUSZKOWA; PLAC EMSDETEN; PLAC JAGIELLOŃSKI; PLAC KOŚCIELNY; PLAC NIEPODLEGŁOŚCI; PLAC PIASTOWSKI; PLAC ŚWIĘTEGO JERZEGO; PŁK. KAZIMIERZA MASTALERZA; POCZTOWA; PODGÓRNA; PODMURNA; POKOJU TORUŃSKIEGO; POMORSKA; POR. JÓZEFA DAMBKA; POWSTAŃCÓW WIELKOPOLSKICH; PROCHOWA OD NR 1 DO 31A; REYMONTA; SAN CARLOS; SPICHRZOWA; STAROSZKOLNA; STARY RYNEK; STEFANA BATOREGO; STROMA; STRZELECKA; SUKIENNIKÓW; SYBIRAKÓW; SZEROKA; SZEWSKA; SZPITALNA; ŚWIĘTEGO PAWŁA; ŚWIĘTEGO PIOTRA; WAŁOWA; WARYŃSKIEGO; WETERYNARYJNA; WŁADYSŁAWA JAGIEŁŁY; WODNA; WOJSKA POLSKIEGO; ZAWISZY CZARNEGO; ZIELONA; ZYGMUNTA AUGUSTA.
2.	Zespół Szkolno-Przedszkolny (Szkoła Podstawowa Nr 3 w Chojnicach im. Pamięci Kolejarzy Chojnickich; Przedszkole Nr3 w	ul. Dworcowa 6, 89-600 Chojnice (szkoła podstawowa) ul. Młodzieżowa 44, 89-600 Chojnice(przedszkole)	Gmina Miejska Chojnice	ALBINA MAKOWSKIEGO; ALEJA BRZOWA DO NR 24; ANGOWICKA; BOJSKO KOLEJOWE; BRONIEWSKIEGO; CZARNA DROGA; DRZYMAŁY OD NR 1 DONR 15; DUCHA ŚWIĘTEGO; DWORCOWA; DWORZEC; DZIAŁKOWA; GRUNOWO; HANKI SAWICKIEJ; ISAAKA GOTTFRYDA GOEDTKE; JANA PAWŁA ŁUKOWICZA; JULIANA RYDZKOWSKIEGO; KASPRZAKA; KASZUBSKA; KS. ANTONIEGO WOLSZLEGERA; LICHNOWSKA; ŁANOWA;

Lp.	Nazwa szkoły	Adres siedziby szkoły, adresy ewentualnych innych lokalizacji prowadzenia zajęć dydaktycznych, wychowawczych i opiekuńczych	Organ prowadzący	Granice obwodu szkoły na rok szkolny 2017/2018 i 2018/2019
	Chojnicach)			ŁĄKOWA; ŁUŻYCKA; MARSZAŁKA JÓZEFA PIŁSUDSKIEGO; MESTWINA; NAD DWORCEM; NOWOTKI; OKRZEJ; PROCHOWA; SĘDZICKIEGO; SIKORSKIEGO; SKŁADOWA; SŁOWIAŃSKA; SOBIERAJCZYKA; SPÓŁDZIELCZA; STANISŁAWA KARPUSA; STANISŁAWA ROLBIECKIEGO; SWAROŻYCA; SZABLEWSKIEJ; ŚWIĘTOPEŁKA; TARGOWA; TEODORA JANICKIEGO; WANDY TYBORSKIEJ; WARSZAWSKA; WOJCIECHA BUCHOLCA; WYCECHA; WZGÓRZE EWANGIELICKIE; ZABORSKA; ZAKŁADOWA;
3.	Szkoła Podstawowa Nr 5 im. Jarosza Hieronima Derdowskiego w Chojnicach	ul. Wicka Rogali 18, 89-600 Chojnice	Gmina Miejska Chojnice	ALEJA BAYEUX; BUDOWLANYCH; CEYNOWY; DĄBROWSKIEGO; DŁUGA; DRZYMAŁY OD NR 16; FILOMATÓW; GDAŃSKA; JANA PAWŁA II; KASZTANOWA; KOLEJOWA; KSIĄŻĄT POMORSKICH OD NR 30; LIŚCIASTA; LUDOWA; MAJKOWSKIEGO; MAŁE OSADY; MATEJKI; MODRZEWSKIEGO; OBRONCÓW CHOJNIC; PRZEMYSŁOWA; PRZYTOROWA; SAMBORA; SKRAJNA; SUBISŁAWA; TOWAROWA; USTRONNA; WICKA ROGALI; WILLOWA; ŻWIRKI I WIGURY;
4.	Szkoła Podstawowa Nr 7 im. Jana Karnowskiego w Chojnicach	ul. Tuwima 2, 89-600 Chojnice	Gmina Miejska Chojnice	ADAMA MARSZEWICZA; AGNIESZKI OSIECKIEJ; AGRESTOWA; ALEKSANDRA KAMIŃSKIEGO; ALUMINIOWA; ANTONIEGO SŁOMIŃSKIEGO; ARKADEGO FINDLERA; ASNYKA; BOLESŁAWA LEŚMIANA; BORÓWKOWA; BRAŻOWA; BRZOSKWINIOWA; BYTOWSKA; CHOPINA; CISOWA; CYNKOWA; CYPRIANA NORWIDA; CYTRYNOWA; CZEREŚNIOWA; CZESŁAWA MIĘOSZA; CZESŁAWA NIEMENA; DAGLEZIOWA; DĄBROWSKIEJ; DĘBOWA; DŁUGOSZA; CZESŁAWA NIEMENA; DAGLEZIOWA; KARPŃSKIEGO; FRANCISZKA ZABŁOCKIEGO; FREDRY; FREZERSKA; GAŁCZYŃSKIEGO; GŁOGOWA; GRUSZKOWA; GWINTOWA; HEWELIUSZA; HUTNICZA; JABLONIOWA; JACKA MALCZEWSKIEGO; JAGODOWA; JANA BRZECHWY; JANA LECHONIA; JARACZA; JAROSŁAWA IWASZKIEWICZA; JARZĘBINOWA; JAŚMINIOWA; JAWOROWA; JESIONOWA; JEŻYNOWA; JODŁOWA; JÓZEFA CZECHOWICZA; JÓZEFA SZYMANOWSKIEGO; JULIANA PRZYBOSIA; KARNOWSKIEGO; KASPROWICZA; KLONOWA; KOBALTOWA; KOCHANOWSKIEGO; KOŁŁĄTAJA; KONARSKIEGO; KONOPNICKIEJ; KONSTRUKCYJNA; KOPERNIKA; KORNELA MAKUSZYŃSKIEGO; KRASIŃSKIEGO KRZYSZTOFA KAMILA BACZYŃSKIEGO; KS. PIOTRA SKARGI; LELEWELA; LEŚNA; LUCJANA RYDLA; LUTOWNICZA; MAGNEZOWA; MALINOWA; MANGANOWA; MARIII KUNCEWICZOWEJ; MARIII SKŁODOWSKIEJ-CURIE; METALOWA; METEOROLOGICZNA; MICHAŁA BAŁUCKIEGO; MIECZYŚLAWA JASTRUNA; MIEDZIANA; MIGDAŁOWA; MIRONA BIAŁOSZEWSKIEGO; MODRZEWIOWA; MONIUSZKI; MORELOWA; MOSIĘŻNA; NAŁKOWSKIEJ; NIEMCEWICZA; NIKLOWA; NITOWA; OŁOWIANA; ORKANA; ORZECHOWA; ORZESZKOWEJ; OTTONA

Lp.	Nazwa szkoły	Adres siedziby szkoły, adresy ewentualnych innych lokalizacji prowadzenia zajęć dydaktycznych, wychowawczych i opiekuńczych	Organ prowadzący	Granice obwodu szkoły na rok szkolny 2017/2018 i 2018/2019
5.	Szkoła Podstawowa Nr 8 w Chojnicach	ul. Młodzieżowa 44, 89-600 Chojnice	Gmina Miejska Chojnice	WEILANDA; PADEREWSKIEGO; PLATYNOWA; PODLESIE; POMARAŃCZOWA; PORZECZKOWA; POZIOMKOWA; PRUSA; REJA; RODZIEWICZÓWNY; ROMANA BRATNEGO; RYSZARDA KAPUŚCIŃSKIEGO; SIENKIEWICZA; SŁONECZNE WZGÓRZE; SŁOWACKIEGO; SOLSKIEGO; SOSNOWA; SPAWALNICZA; SREBRNA; STAFFA; STALOWA; STANISŁAWA LEMA; STANISŁAWA TREMBECKIEGO; STASZICA; STEFANA BIESZKA; SZLIFIERSKA; ŚLIWKOWA; ŚLUSARSKA; ŚNIADECKICH; TADEUSZA GAJCEGO; TEOFIŁA LENARTOWICZA; TETMAJERA; TOKARSKA; TOMASZA KAJETANA WĘGIERSKIEGO; TRUSKAWKOWA; TUWIMA; TYTANOWA; TYTUSA CZYZEWSKIEGO; WACŁAWA BERENTA; WACŁAWA SIEROSZEWSKIEGO; WEILANDTA; WIERZBOWA; WINOGRONOWA; WISŁAWY SZYMBORSKIEJ; WIŚNIOWA; WITKACEGO; WITOLDA GOMBROWICZA; WOJCIECHA BELONA; WRÓBLEWSKIEGO; WRZOSOWA; WYBICKIEGO; WYSPIAŃSKIEGO; ZAMIEŚCIE; ZAPOLSKIEJ; ZBIGNIEWA HERBERTA; ŻŁOTA; ZOFII KOSSAK-SZCZUCKIEJ; ŻELAZNA; ŻEROMSKIEGO; ŻURAWIONOWA;
6.	Katolicka Szkoła Podstawowa im. Piotra Dunina w Chojnicach	ul. Grunwaldzka 1, 89-600 Chojnice	Diecezja Pelplińska	BAŁTYCKA; BORSKA; BRUSKA; CHOCIŃSKA; CZERSKA; DALEKA; DERDOWSKIEGO; HUBERTA WAGNERA; IGIELSKA; IGEY; KARASIŃSKA; KARTUSKA; KILIŃSKIEGO; KOŚCIERSKA; KSIĄŻĄT POMORSKICH DO NR 28; LIPOWA; MARYNARKI; MŁODZIEŻOWA; MODRA; MORSKA; OGRODOWA; OKRĘŻNA; PLAC ŚW. FAUSTYNY; PORTOWA; RYBACKA; RZEPAKOWA; SIELSKA; SPORTOWA; ŚW. RAFAŁA PATRONA ŻEGLARZY; TUCHOLSKA; WIDOKOWA; WIELEWSKA; WYSOKA; ZAUŁEK; ŻEGLARSKA; Nie ustalono obwodu

Przewodniczący
Rady Miejskiej

Mirosław Janowski

Załącznik nr 2 do Uchwały Nr XXIX/.../17 Rady
Miejskiej w Chojnicach z dnia 20 lutego 2017r.

Plan sieci klas dotychczasowych publicznych gimnazjów, prowadzonych w szkołach podstawowych i liceach ogólnokształcących oraz granice obwodów klas dotychczasowych publicznych gimnazjów, mających siedzibę na obszarze miasta Chojnice prowadzonych przez Gminę Miejską Chojnice oraz Diecezję Pelplińską, na okres od dnia 1 września 2017 r. do dnia 31 sierpnia 2019 r.

Lp.	Nazwa szkoły	Adres siedziby szkoły, adresy ewentualnych innych lokalizacji prowadzenia zajęć dydaktycznych, wychowawczych i opiekuńczych	Organ prowadzący	Granice obwodu szkoły na rok szkolny 2017/2018 i 2018/2019
1.	Klasy Gimnazjum Nr 1 im. Jana Pawła II w Chojnicach prowadzone w Szkole Podstawowej Nr 8 w Chojnicach	ul. Młodzieżowa 44, 89-600 Chojnice	Gmina Miejska Chojnice	ALEJA BAYEUX; BAŁTYCKA; BOISKO KOLEJOWE; BORSKA; BRUSKA; BUDOWLANYCH; CEYNOWY; CHOCIŃSKA; CZARNA DROGA; CZERSKA DALEKA; DĄBROWSKIEGO; DERDOWSKIEGO; DŁUGA; DRZYMAŁY; DWORCOWA; DWORZEC; FILOMATÓW; GDAŃSKA; GRUNOWO; HUBERTA WAGNERA; IGIELSKA; IGŁY; JANA PAWŁA II; KARASIŃSKA; KARTUSKA; KASZANOWA; KILIŃSKIEGO; KOLEJOWA; KOŚCIERSKA; KSIĄŻĄT POMORSKICH; LICHNOWSKA; LIPOWA; LIŚCIASTA; LUDOWA; ŁANOWA; ŁUŻYCKA; MAJKOWSKIEGO; MAŁE OSADY; MARYNARKI; MATEJKI; MESTWINA; MŁODZIEŻOWA; MODRA; MODRZEWSKIEGO; MORSKA; NAD DWORCEM; OBROŃCÓW CHOJNIC; OGRODOWA; PLAC ŚW. FAUSTYNY; PORTOWA; PRZEMYSŁOWA; PRZYTOROWA; RYBACKA; RZEPAKOWA; SAMBORA; SIELSKA; SKRAJNA; SŁOWIAŃSKA; SPORTOWA; SPÓŁDZIELCZA; SUBISŁAWA; JANTAROWA; ŚWIĘTOPEEKA; TOWAROWA; TUCHOLSKA; USTRONNA; WARSZAWSKA; WICKA ROGALI; WIDOKOWA; WIELEWSKA; WILLOWA; WYSOKA; ZAKŁADOWA; ZAUŁEK; ŻEGLARSKA; ŻWIRKI I WIGURY
2.	Klasy Gimnazjum nr 2 w Chojnicach prowadzone w Szkole Podstawowej Nr 1 z Oddziałami Integracyjnymi im. J. Rydzkowskiego w Chojnicach	ul. 31 Stycznia 21, 89-600 Chojnice	Gmina Miejska Chojnice	14 LUTEGO; 31 STYCZNIA; ALBINA MAKOWSKIEGO; ALEJA BRZOSZOWA; ALEJA MATKI BOŻEJ FATIMSKIEJ; ANGOWICKA; BANKOWA; BOCZNA; BRONIEWSKIEGO; CECHOWA; CZŁUCHOWSKA; DUCHA ŚWIĘTEGO; DZIAŁKOWA; GIMNAZJALNA; GROBELNA; GRUNWALDZKA; HANKI SAWICKIEJ; ISAAKA GOTTFRYDA GOEDTKE; JANA PAWŁA ŁUKOWICZA; JEZIORNA; JULIANA RYDZKOWSKIEGO; KASPRZAKA; KASZUBSKA; KOSZAROWA; KOŚCIUSZKI; KRASICKIEGO; KRĘTA; KRÓTKA; KS. ANTONIEGO WOLSZLEGERA; KWIATOWA; ŁĄKOWA; MARSZAŁKA JÓZEFA PIŁSUDSKIEGO; MICKIEWICZA; MEYŃSKA;

Lp.	Nazwa szkoły	Adres siedziby szkoły, adresy ewentualnych innych lokalizacji prowadzenia zajęć dydaktycznych, wychowawczych i opiekuńczych	Organ prowadzący	Granice obwodu szkoły na rok szkolny 2017/2018 i 2018/2019
3.	Klasy Gimnazjum Nr 3 im. ks. Jana Twardowskiego w Chojnicach prowadzone w Szkole Podstawowej Nr 7 im. Jana Karnowskiego w Chojnicach	ul. Tuwima 2 89-600 Chojnice	Gmina Miejska Chojnice	<p>MYŚLI BOJA; NOWE MIASTO; NOWOTKI; OKRĘŻNA; OKRZEI; PARKOWA; PLAC EMSDETTEN; PLAC JAGIELLOŃSKI; PLAC KOŚCIELNY; PLAC NIEPODLEGŁOŚCI; PLAC PIASTOWSKI; PLAC ŚWIĘTEGO JERZEGO; POCHTOWA; PODGÓRNA; PODMURNA; POKOJU TORUŃSKIEGO; PROCHOWA; SAN CARLOS; SĘDZICKIEGO; SIKORSKIEGO; SKŁADOWA; SOBIERAJCZYKA; SPICHRZOWA; STANISŁAWA KARPUSA; STANISŁAWA ROLBIECKIEGO; STAROSZKOLNA; STARY RYNEK; STEFANA BATOREGO; SUKIENNIKÓW; SWAROŻYCA; SZABLEWSKIEJ; SZEROKA; SZEWSKA; SZPITALNA; TARGOWA; TEODORA JANICKIEGO; WAŁOWA; WANDY TYBORSKIEJ; WARYŃSKIEGO; WOJCIECHA BUCHOLCA; WYCECHA; WZGÓRZE EWANGIELICIE; ZABORSKA; MARYNARKI; MATEJKI; MESTWINA; MŁODZIEŻOWA; MODRA; MODRZEWSKIEGO; MORSKA; NAD DWORCEM; OBROŃCÓW CHOJNIC; OGRODOWA; PLAC ŚW. FAUSTYNY; PORTOWA; PRZEMYSŁOWA; PRZYTOROWA; RYBACKA; RZEPAKOWA; SAMBORA; SIELSKA; SKRAJNA; SŁOWIAŃSKA; SPORTOWA; SPÓŁDZIELCZA; SUBISŁAWA; JANTAROWA; ŚWIĘTOPEŁKA; TOWAROWA; TUCHOLSKA; USTRONNA; WARSZAWSKA; WICKA ROGALI; WIDOKOWA; WIELEWSKA; WILLOWA;</p> <p>WYSOKA; ZAKŁADOWA; ZAŁĘK; ŻEGLARSKA; ŻWIRKI I WIGURY</p> <p>18 PUŁKU ULANÓW; 3 MAJA; 31 STYCZNIA; ADAMA NARUSZEWICZA; AGNIESZKI OSIECKIEJ; AGRESTOWA; ALEKSANDRA KAMIŃSKIEGO; ALUMINIOWA; ANTONIEGO SŁOMIŃSKIEGO; ARKADEGO FINDLERA; ARMII KRAJOWEJ; ARMII LUDOWEJ; ASNYKA; BATALIONÓW CHŁOPSKICH; BOLESŁAWA CHROBREGO; BOLESŁAWA LEŚMIANA; BORÓWKOWA; BRAŻOWA; BRZOSKWINIOWA; BYTOWSKA; CHOPINA; CISOWA; CYNKOWA; CYPRIANA NORWIDA; CYTRYNOWA; CZEREŚNIOWA; CZESŁAWA MIŁOSZA; CZESŁAWA NIEMENA; CZŁUCHOWSKA; CZYŃNY ZBROJNEGO KOLEJARZY; DAGLEZJOWA; DĄBROWSKIEJ; DĘBOWA; DŁUGOSZA; DRÓGA DO WŁADYSŁAWKA; FRANCISZKA KARPIŃSKIEGO; FRANCISZKA ZABŁOCKIEGO; FREDRY; FREZERSKA; GAŁCZYŃSKIEGO; GŁOGOWA; GOJAWICZYŃSKIEJ; GRUSZKOWA; GRZYFA POMORSKIEGO; GWINTOWA; HEWELIUSZA; HM. ERNARDA MYŚLIWKA; HUTNICZA; I BATALIONU STRZELCÓW; JABŁONIOWA; JACKA MALCZEWSKIEGO;</p>

Lp.	Nazwa szkoły	Adres siedziby szkoły, adresy ewentualnych innych lokalizacji prowadzenia zajęć dydaktycznych, wychowawczych i opiekuńczych	Organ prowadzący	Granice obwodu szkoły na rok szkolny 2017/2018 i 2018/2019
				<p>JAGODOWA; JANA BIŃCZYKA; JANA BRZECHWY; JANA LECHONIA; JARACZA; JAROSŁAWA IWASZKIEWICZA; JARZĘBINOWA; JAŚMINIOWA; JAWOROWA; JEDNOŚCI ROBOTNICZEJ; JESIONOWA; JEŻYNOWA; JODŁOWA; JÓZEFA CZECHOWICZA; JÓZEFA SZYMANOWSKIEGO; JULIANA PRZYBOSIA; KARDYNAŁA STEFANA WYSZYŃSKIEGO; KARNOWSKIEGO; KASPROWICZA KAZIMIERZA JAGIELLOŃCZYKA; KAZIMIERZA WIELKIEGO; KLONOWA; KOBALTOWA; KOCHANOWSKIEGO; KOŁĘTAJA; KONARSKIEGO; KONOPNICKIEJ; KONSTRUKCYJNA; KOPERNIKA; KORNELA MAKUSZYŃSKIEGO; KRASIŃSKIEGO; KRASZEWSKIEGO; KRÓLOWEJ JADWIGI; KRUCZKOWSKIEGO; KRZYSZTOFA KAMILA BACZYŃSKIEGO; KS. PIOTRA SKARGI; KS. PŁK. JÓZEFA WRZYCZA; KSIĘDZA KARDYNAŁA JÓZEFA GLEMPA; LELEWELA; LEŚNA; LUCJANA RYDLA; LUTOWNICZA; MAGNEZOWA; MALINOWA; MANGANOWA; MARIII KUNCEWICZOWEJ; MARIII SKŁODOWSKIEJ- CURIE; METALOWA; METEOROLOGICZNA; MICHAŁA BAŁUCKIEGO; MIECZYŚLAWA JASTRUNA; MIEDZIANA; MIESZKA I; MIGDAŁOWA; MIRONA BIAŁOSZEWSKIEGO; MODRZEWIOWA; MONIUSZKI; MORELOWA; MOROZOWA; MOSIĘŻNA; NAŁKOWSKIEJ; NIEMCEWICZA; NIKLOWA; NITOWA; OBROŃCÓW WESTERPLATTE; OŁOWIANA; ORKANA; ORZECHOWA; ORZESZKOWEJ; OTTONA WEILANDA; PADEREWSKIEGO; PIETRUSZKOWA; PLATYNOWA; PŁK. K KAZIMIERZA MASTALERZA; PODLESIE; POMARAŃCZOWA; POMORSKA; POR. JÓZEFA DAMBKA; PORZECZKOWA; POWSTAŃCÓW WIELKOPOLSKICH; POZIOMKOWA; PRUSA; REJA; REYMONTA; RODZIEWICZÓWNY; ROMANA BRATNEGO; RYSZARDA KAPUŚCIŃSKIEGO; SIENKIEWICZA; SŁONECZNE WZGÓRZE; SŁOWACKIEGO; SOLSKIEGO; SOSNOWA; SPAWALNICZA; SREBRNA; STAFFA; STALOWA; STANISŁAWA LEMA; STANISŁAWA TREMBECKIEGO; STASZCZA; STEFANA BIESZKA; STROMA; STRZELECKA; SYBIRAKÓW; SZLIFIERSKA; ŚLIWKOWA; ŚLUSARSKA; ŚNIADECKICH; ŚWIĘTEGO PAWŁA; ŚWIĘTEGO PIOTRA; TADEUSZA GAJCEGO; TEOFILA LENARTOWICZA; TETMAJERA; TOKARSKA; TOMASZA KAJETANA WĘGIERSKIEGO; TRUSKAWKOWA; TUWIMA; TYTANOWA; TYTUSA CZYŻEWSKIEGO; WACŁAWA BERENTA; WACŁAWA SIEROSZEWSKIEGO;</p>

Lp.	Nazwa szkoły	Adres siedziby szkoły, adresy ewentualnych innych lokalizacji prowadzenia zajęć dydaktycznych, wychowawczych i opiekuńczych	Organ prowadzący	Granice obwodu szkoły na rok szkolny 2017/2018 i 2018/2019
4.	Klasy Katolickiego Gimnazjum im. Romualda Traugutta w Chojnicach prowadzone w Katolickim Liceum Ogólnokształcącym im. Romualda Traugutta w Chojnicach	ul. Grunwaldzka 1 89-600 Chojnice	Diecezja Pelplińska	WEILANDTA; WETERYNARYJNA; WIERZBOWA; WINOGRONOWA; WISŁAWY SZYMBORSKIEJ; WIŚNIOWA; WITKACEGO; WITOLDA GOMBROWICZA; WŁADYSŁAWA JAGIEŁŁY; WODNA; WOJCIECHA BELONA; WOJSKA POLSKIEGO; WRÓBLEWSKIEGO; WRZOSOWA; WYBICKIEGO; WYSPIAŃSKIEGO; ZAMIEŚCIE; ZAPOLSKIEJ; ZAWISZY CZARNEGO; ZBIGNIEWA HERBERTA; ZIELONA; ŻŁOTA; ZOFII KOSSAK-SZCZUCKIEJ; ZYGMUNTA AUGUSTA; ŻELAZNA; ŻEROMSKIEGO; ŻURAWIONOWA Nie ustalono obwodu

Przewodniczący
Rady Miejskiej

Miroslaw Janowski

Plan sieci publicznych ośmioletnich szkół podstawowych prowadzonych przez Gminę Miejską Chojnice, a także granice obwodów publicznych ośmioletnich szkół podstawowych prowadzonych przez Gminę Miejską Chojnice oraz Diecezję Pelplińską, od dnia 1 września 2019 r.

Lp.	Nazwa szkoły	Adres siedziby szkoły, adresy ewentualnych innych lokalizacji prowadzenia zajęć dydaktycznych, wychowawczych i opiekuńczych	Organ prowadzący	Projekt granic obwodu szkoły od dnia 1 września 2019 r.
1.	Szkoła Podstawowa Nr 1 z Oddziałami Integracyjnymi im. J. Rydzkowskiego w Chojnicach	ul. 31 Stycznia 21, 89-600 Chojnice	Gmina Miejska Chojnice	14 LUTEGO; 18 PUŁKU UŁANÓW; 3 MAJA; 31 STYCZNIA; ALEJA BRZOSZOWA OD NR 24B; ALEJA MATKI BOŻEJ FATIMSKIEJ; ARMII KRAJOWEJ; ARMII LUDOWEJ; BANKOWA; BATALIONÓW CHŁOPSKICH; BOCZNA; BOLESŁAWA CHROBREGO; CECHOWA; CZŁUCHOWSKA; CZYNU ZBROJNEGO KOLEJARZY; GIMNAZJALNA; GOJAWICZYŃSKIEJ; GROBELNA; GRUNWALDZKA; GRYFA POMORSKIEGO; HM. BERNARDA MYŚLIWKA; I BATALIONU STRZELCÓW; JANA BIŃCZYKA; JEDNOŚCI ROBOTNICZEJ; JEZIORNA; KARDYNAŁA STEFANA WYSZYŃSKIEGO; KAZIMIERZA JAGIELLOŃCZYKA KAZIMIERZA WIELKIEGO; KOSZAROWA; KOŚCIUSZKI; KRASICKIEGO; KRASZEWSKIEGO; KRĘTA; KRÓLOWEJ JADWIGI; KRÓTKA; KRUCZKOWSKIEGO; KS. PŁK. JÓZEFA WRZYCZA; KSIĘDZA KARDYNAŁA JÓZEFA GLEMPA; KWIAŁTOWA; MICKIEWICZA; MIESZKA I; MEYŃSKA; MOROZOWA; MYŚLI BOJA; MYŚLIWKA; NOWE MIASTO; OBRONCÓW WESTERPLATTE; PARKOWA; PIETRUSZKOWA; PLAC EMSDETTEN; PLAC JAGIELLOŃSKI; PLAC KOŚCIELNY; PLAC NIEPODLEGŁOŚCI; PLAC PIASTOWSKI; PLAC ŚWIĘTEGO JERZEGO; PŁK. KAZIMIERZA MASTALERZA; POCZTOWA; PODGÓRNA; PODMURNA; POKOJU TORUŃSKIEGO; POMORSKA; POR. JÓZEFA DAMBKA; POWSTAŃCÓW WIELKOPOLSKICH; PROCHOWA OD NR 1 DO 31A; REYMONTA; SAN CARLOS; SPICHRZOWA; STAROSZKOLINA; STARY RYNEK; STEFANA BATOREGO; STROMA; STRZELECKA; SUKIENNIKÓW; SYBIRAKÓW; SZEROKA; SZEWSKA; SZPITALNA; ŚWIĘTEGO PAWŁA; ŚWIĘTEGO PIOTRA; WAŁOWA; WARYŃSKIEGO; WETERYNARYJNA; WŁADYSŁAWA JAGIEŁEY; WODNA; WOJSKA POLSKIEGO; ZAWISZY CZARNEGO; ZIELONA; ZYGMUNTA AUGUSTA.
2.	Zespół Szkolno-Przedszkolny (Szkoła Podstawowa Nr 3 w	ul. Dworcowa 6, 89-600 Chojnice (szkoła podstawowa)	Gmina Miejska Chojnice	ALBINA MAKOWSKIEGO; ALEJA BRZOSZOWA DO NR 24; ANGOWICKA; BOISKO KOLEJOWE; BRONIEWSKIEGO; CZARNA DROGA; DRZYMAŁY OD NR 1 DONR 15; DUCHA ŚWIĘTEGO; DWORCOWA; DWORZEC; DZIAŁKOWA; GRUNOWO; HANKI SAWICKIEJ; ISAAKA

Lp.	Nazwa szkoły	Adres siedziby szkoły, adresy ewentualnych innych lokalizacji prowadzenia zajęć dydaktycznych, wychowawczych i opiekuńczych	Organ prowadzący	Projekt granic obwodu szkoły od dnia 1 września 2019 r.
	Chojnicach im. Pamięci Kolejarzy Chojnickich; Przedszkole Nr 3 w Chojnicach)	ul. Młodzieżowa 44, 89-600 Chojnice(przedszkole)		GOTTFRYDA GOEDTKE; JANA PAWŁA ŁUKOWICZA; JULIANA RYDZKOWSKIEGO; KASPRZAKA; KASZUBSKA; KS. ANTONIEGO WOLSZLEGERA; LICHNOWSKA; ŁANOWA; ŁĄKOWA; ŁUŻYCKA; MARSZAŁKA JÓZEFA PIŁSUDSKIEGO; MESTWINA; NAD DWORCEM; NOWOTKI; OKRZEI; PROCHOWA; SĘDZICKIEGO; SIKORSKIEGO; SKŁADOWA; SŁOWIAŃSKA; SOBIERAJCZYKA; SPÓDZIELCZA; STANISŁAWA KARPUSA; STANISŁAWA ROLBIECKIEGO; SWAROŻYCA; SZABLEWSKIEJ; ŚWIĘTOPEKA; TARGOWA; TEODORA JANICKIEGO; WANDY TYBORSKIEJ; WARSZAWSKA; WOJCIECHA BUCHOLCA; WYCECHA; WZGÓRZE EWANGIELICKIE; ZABORSKA; ZAKŁADOWA;
3.	Szkoła Podstawowa Nr 5 im. Jarosza Hieronima Derdowskiego w Chojnicach	ul. Wicka Rogali 18, 89-600 Chojnice	Gmina Miejska Chojnice	ALEJA BAYEUX; BUDOWLANYCH; CEYNOWY; DĄBROWSKIEGO; DŁUGA; DRZYMAŁY OD NR 16; FILOMATÓW; GDAŃSKA; JANA PAWŁA II; KASZTANOWA; KOLEJOWA; KSIĄŻĄT POMORSKICH OD NR 30; LIŚCIASTA; LUDOWA; MAJKOWSKIEGO; MAŁE OSADY; MATEJKI; MODRZEWSKIEGO; OBROŃCÓW CHOJNIC; PRZEMYSŁOWA; PRZYTOROWA; SAMBORA; SKRAJNA; SUBISŁAWA; TOWAROWA; USTRONNA; WICKA ROGALI; WILLOWA; ŻWIRKI I WIGURY;
4.	Szkoła Podstawowa Nr 7 im. Jana Karnowskiego w Chojnicach	ul. Tuwima 2, 89-600 Chojnice	Gmina Miejska Chojnice	ADAMA NARUSZEWICZA; AGNIESZKI OSIECKIEJ; AGRESTOWA; ALEKSANDRA KAMIŃSKIEGO; ALUMINIOWA; ANTONIEGO SŁOMIŃSKIEGO; ARKADEGO FINDLERA; ASNYKA; BOLESŁAWA LEŚMIANA; BORÓWKOWA; BRĄZOWA; BRZOSKWINIOWA; BYTOWSKA; CHOPINA; CISOWA; CYNKOWA; CYPRIANA NORWIDA; CYTRYNOWA; CZEREŚNIOWA; CZESŁAWA MIŁOSZA; CZESŁAWA NIEMENA; DAGLEZIOWA; DĄBROWSKIEJ; DĘBOWA; DŁUGOSZA; DRÓGA DO WŁADYSŁAWKA; FRANCISZKA KARPŃSKIEGO; FRANCISZKA ZABŁOCKIEGO; FREDRY; FREZERSKA; GAŁCZYŃSKIEGO; GŁOGOWA; GRUSZKOWA; GWINTOWA; HEWELIUSZA; HUTNICZA; JABŁONIOWA; JACKA MALCZEWSKIEGO; JAGODOWA; JANA BRZECHWY; JANA LECHONIA; JARACZA; JAROSŁAWA IWASZKIEWICZA; JARZĘBINOWA; JAŚMINIOWA; JAWOROWA; JESIONOWA; JEŻYŃNOWA; JODŁOWA; JÓZEFA CZECHOWICZA; JÓZEFA SZYMANOWSKIEGO; JULIANA PRZYBOSIA; KARNOWSKIEGO; KASPROWICZA; KLONOWA; KOBALTOWA; KOCHANOWSKIEGO; KOŁĄTAJA; KONARSKIEGO; KONOPNICKIEJ; KONSTRUKCYJNA; KOPERNIKA; KORNELA MAKUSZYŃSKIEGO; KRASIŃSKIEGO KRZYSZTOFA KAMILA BACZYŃSKIEGO; KS. PIOTRA SKARGI; LELEWELA; LEŚNA; LUCJANA RYDLA; LUTOWNICZA; MAGNEZOWA; MALINOWA; MANGANOWA; MARIII KUNCEWICZOWEJ; MARIII SKŁODOWSKIEJ-CURIE; METALOWA; METEOROLOGICZNA; MICHAŁA BAŁUCKIEGO; MIECZYŚLAWA JASTRUNA; MIEDZIANA; MIGDAŁOWA; MIRONA BIAŁOSZEWSKIEGO;

Lp.	Nazwa szkoły	Adres siedziby szkoły, adresy ewentualnych innych lokalizacji prowadzenia zajęć dydaktycznych, wychowawczych i opiekuńczych	Organ prowadzący	Projekt granic obwodu szkoły od dnia 1 września 2019 r.
5.	Szkoła Podstawowa Nr 8 w Chojnicach	ul. Młodzieżowa 44, 89-600 Chojnice	Gmina Miejska Chojnice	MODRZEWIOWA; MONIUSZKI; MORELOWA; MOSIĘŻNA; NAŁKOWSKIEJ; NIEMCEWICZA; NIKŁOWA; NITOWA; OŁWIANA; ORKANA; ORZECHOWA; ORZESZKOWEJ; OTTONA WEILANDA; PADEREWSKIEGO; PLATYNOWA; PODLESIE; POMARAŃCZOWA; PORZECZKOWA; POZIOMKOWA; PRUSA; REJA; RODZIEWICZÓWNY; ROMANA BRATNEGO; RYSZARDA KAPUŚCIŃSKIEGO; SIENKIEWICZA; SKONECZNE WZGÓRZE; SŁOWACKIEGO; SOLSKIEGO; SOSNOWA; SPAWALNICZA; SREBRNA; STAFFA; STALOWA; STANISŁAWA LEMA; STANISŁAWA TREMBECKIEGO; STASZICA; STEFANA BIESZKA; SZLIFIERSKA; ŚLIWKOWA; ŚLUSARSKA; ŚNIADECKICH; TADEUSZA GAJCEGO; TEOFILA LENARTOWICZA; TETMAJERA; TOKARSKA; TOMASZA KAJETANA WĘGIERSKIEGO; TRUSKAWKOWA; TUWIMA; TYTANOWA; TYTUSA CZYZEWSKIEGO; WACŁAWA BERENTA; WACŁAWA SIERSZEWSKIEGO; WEILANDTA; WIERZBOWA; WINOGRONOWA; WISŁAWY SZYMBORSKIEJ; WIŚNIOWA; WITKACEGO; WITOLDA GOMBROWICZA; WOJCIECHA BELONA; WRÓBLEWSKIEGO; WRZOSOWA; WYBICKIEGO; WYSPIAŃSKIEGO; ZAMIEŚCIE; ZAPOLSKIEJ; ZBIGNIEWA HERBERTA; ŻŁOTA; ZOFII KOSSAK-SZCZUCKIEJ; ŻELAZNA; ŻEROMSKIEGO; ŻURAWIONOWA;
6.	Katolicka Szkoła Podstawowa im. Piotra Dumina w Chojnicach	ul. Grunwaldzka 1, 89-600 Chojnice	Diecezja Pelplińska	BAŁTYCKA; BORSKA; BRUSKA; CHOCIŃSKA; CZERSKA; DALEKA; DERDOWSKIEGO; HUBERTA WAGNERA; IGIELSKA; IGLY; KARASIŃSKA; KARTUSKA; KILIŃSKIEGO; KOŚCIERSKA; KSIĄŻĄT POMORSKICH DO NR 28; LIPOWA; MARYNARKI; MŁODZIEŻOWA; MODRA; MORSKA; OGRODOWA; OKRĘŻNA; PLAC ŚW. FAUSTYNY; PORTOWA; RYBACKA; RZEPAKOWA; SIELSKA; SPORTOWA; ŚW. RAFAŁA PATRONA ŻEGLARZY; TUCHOLSKA; WIDOKOWA; WIELEWSKA; WYSOKA; ZAUŁĘK; ŻEGLARSKA;
				Nie ustalono obwodu

Przewodniczący
Rady Miejskiej

Mirostaw Janowski

Załącznik nr 4 do Uchwały Nr XXIX/.../17 Rady
Miejskiej w Chojnicach z dnia 20 lutego 2017r.

Plan sieci publicznych przedszkoli i oddziałów przedszkolnych w publicznych szkołach podstawowych, mających siedzibę na obszarze miasta
Chojnice prowadzonych przez Gminę Miejską Chojnice, od 1 września 2017 r.

Lp.	Nazwa przedszkola/ Nazwa szkoły z oddziałami przedszkolnymi	Typ placówki	Adres siedziby przedszkoli, oddziałów przedszkolnych, adresy ewentualnych innych lokalizacji prowadzenia zajęć dydaktycznych, wychowawczych i opiekuńczych
1.	Szkoła Podstawowa Nr 1 z Oddziałami Integracyjnymi im. J. Rydzkowskiego w Chojnicach	oddziały przedszkolne	ul. 31 Stycznia 21, 89-600 Chojnice
2.	Zespół Szkolno-Przedszkolny (Szkoła Podstawowa Nr 3 w Chojnicach im. Pamięci Kolejarzy Chojnickich; Przedszkole Nr 3 Chojnicach)	przedszkole	ul. Młodzieżowa 44, 89-600 Chojnice
3.	Szkoła Podstawowa Nr 7 im. Jana Karnowskiego w Chojnicach	oddziały przedszkolne	ul. Tuwima 2, 89-600 Chojnice

Przewodniczący
Rady Miejskiej

Miroslaw Janowski

Projekt

**UCHWAŁA NR XXIX/.../17
RADY MIEJSKIEJ W CHOJNICACH
z dnia 20 lutego 2017 r.**

w sprawie określenia kryteriów przyjęcia kandydata do publicznego przedszkola, oddziału przedszkolnego w publicznej szkole podstawowej lub publicznej innej formy wychowania przedszkolnego dla których organem prowadzącym jest Gmina Miejska Chojnice.

Na podstawie art. 18 ust. 2 pkt 15 ustawy z dnia 8 marca 1990 r. o samorządzie gminnym (tekst jednolity: Dz.U. z 2016 r. poz.446 i poz.1579) oraz art. 131 w związku z art. 29 ust. 2 pkt 1 ustawy z dnia 14 grudnia 2016 r. Prawo oświatowe (Dz.U. z 2017 r. poz. 59), uchwała się, co następuje:

§ 1. Ustala się kryteria przyjmowania dzieci w pierwszym etapie postępowania rekrutacyjnego do publicznego przedszkola, oddziału przedszkolnego w danej szkole podstawowej albo do publicznej innej formy wychowania przedszkolnego oraz dokumenty niezbędne do potwierdzenia tych kryteriów oraz wartość punktową poszczególnych kryteriów:

l.p.	Kryterium	Dokument potwierdzający spełnianie kryterium	Liczba punktów
1.	Wielodzietność rodziny kandydata	Oświadczenie rodziców	2
2.	Niepełnosprawność kandydata	Orzeczenie o niepełnosprawności	2
3.	Niepełnosprawność jednego z rodziców kandydata	Orzeczenie o niepełnosprawności	2
4.	Niepełnosprawność obojga z rodziców kandydata	Orzeczenie o niepełnosprawności	2
5.	Niepełnosprawność rodzeństwa kandydata	Orzeczenie o niepełnosprawności	2
6.	Samotne wychowywanie kandydata w rodzinie	Oświadczenie rodziców	2
7.	Objęcie kandydata pieczą zastępczą	Dokument poświadczający objęcie pieczą zastępczą	2

§ 2. W przypadku równorzędnych wyników uzyskanych na pierwszym etapie postępowania rekrutacyjnego lub jeżeli po zakończeniu tego etapu dane publiczne przedszkole, oddział przedszkolny w danej szkole podstawowej albo dana publiczna inna forma wychowania przedszkolnego nadal dysponuje wolnymi miejscami, na drugim etapie postępowania rekrutacyjnego ustala się kryteria, dokumenty niezbędne do potwierdzenia tych kryteriów oraz wartość punktową poszczególnych kryteriów:

l.p.	Kryterium	Dokument potwierdzający spełnianie kryterium	Liczba punktów
1.	Kandydat zobowiązany jest do odbycia rocznego obowiązkowego wychowania przedszkolnego lub ma odroczony obowiązek szkolny, lub ma prawo do korzystania z wychowania przedszkolnego, a Gmina Miejska Chojnice ma obowiązek mu to zapewnić	1. Akt urodzenia, lub odpis aktu urodzenia. 2. Kopia decyzji dyrektora szkoły obwodowej o odroczeniu obowiązku szkolnego, poświadczona za zgodność z oryginałem przez dyrektora szkoły.	10
2.	Kwota dochodu nie może przekroczyć 100% kwoty określonej w art. 3 pkt 1 ustawy z dnia 28 listopada 2003 r. o świadczeniach rodzinnych, z tym że w przypadku przychodów podlegających opodatkowaniu na zasadach określonych w art. 27, art. 30b, art. 30c i art. 30e ustawy z dnia 26 lipca 1991 r. o podatku dochodowym od osób fizycznych (Dz. U. z 2016 r. poz. 2032 i 2048), pomniejsza się je o koszty uzyskania przychodu, zaliczki na podatek dochodowy od osób fizycznych, składki na ubezpieczenia	Oświadczenie o dochodach	2

	spoleczne niezaliczone do kosztów uzyskania przychodu oraz składki na ubezpieczenie zdrowotne		
3.	Rodzice zatrudnieni są w pełnym wymiarze czasu pracy lub rodzic samotnie wychowujący dziecko zatrudniony jest w pełnym wymiarze czasu pracy.	Oświadczenie rodzica o zatrudnieniu w pełnym wymiarze czasu	2
4.	Do przedszkola/szkoły uczęszcza rodzeństwo kandydata.	Oświadczenie o uczęszczaniu rodzeństwa do przedszkola/szkoły	2
5.	Rodzic jest pracownikiem przedszkola/szkoły	Oświadczenie o zatrudnieniu	2

§ 3. Pod pojęciem rodziców należy także rozumieć opiekunów prawnych dziecka oraz osoby (podmioty) sprawujące pieczę zastępczą nad dzieckiem.

§ 4. Wzory dokumentów potwierdzających spełnienie określonych kryteriów stanowią załączniki do uchwały:

- 1) Oświadczenie o dochodach stanowi załącznik nr 1;
- 2) Oświadczenie rodzica o zatrudnieniu w pełnym wymiarze czasu – załącznik nr 2;
- 3) Oświadczenie o uczęszczaniu rodzeństwa do przedszkola/szkoły – załącznik nr 3;
- 4) Oświadczenie o zatrudnieniu – załącznik nr 4.

§ 5. Przepisy § 1 i 2 stosuje się odpowiednio do postępowania rekrutacyjnego do publicznego przedszkola integracyjnego i oddziału integracyjnego w publicznym przedszkolu ogólnodostępnym, w przypadku dzieci nieposiadających orzeczenia o potrzebie kształcenia specjalnego wydanego ze względu na niepełnosprawność.

§ 6. Uchyla się Uchwałę nr XVI/154/15 Rady Miejskiej w Chojnicach z dnia 14 grudnia 2015r. w sprawie określenia kryteriów przyjęcia dzieci do przedszkoli samorządowych dla których organem prowadzącym jest Gmina Miejska w Chojnicach oraz określenia wartości punktowej poszczególnych kryteriów (Dz.Urz.Woj.Pom. z 2015 r. poz.4552).

§ 7. Wykonanie uchwały powierza się Burmistrzowi Miasta Chojnice.

§ 8. Uchwała wchodzi w życie po upływie 14 dni od dnia ogłoszenia w Dzienniku Urzędowym Województwa Pomorskiego.

Przewodniczący Rady
Miejskiej

Mirosław Janowski

Załącznik Nr 1 do Uchwały Nr XXIX/.../17
Rady Miejskiej w Chojnicach
z dnia 20 lutego 2017 r.

.....
Imię i nazwisko

.....
Numer i seria dokumentu tożsamości

Oświadczenie

Oświadczam¹, że przeciętny miesięczny dochód z 3 miesięcy wybranych spośród ostatnich 6 miesięcy poprzedzających złożenie wniosku, na osobę w rodzinie, w której wychowuje się

....., wynosizł.
(imię i nazwisko kandydata)

.....
Data

.....
Czytelny podpis osoby składającej oświadczenie

¹ Zgodnie z Art. 150 ust. 6 ustawy z dnia 14 grudnia 2016 roku Prawo oświato (Dz.U. z 2017 r. poz. 59), oświadczenia wymagane, jako potwierdzające spełniania przez kandydata kryteriów rekrutacyjnych składa się pod rygorem odpowiedzialności karnej za składanie fałszywych zeznań. Składający jest zobowiązany do zawarcia w nim klauzuli następującej treści: „Jestem świadomy odpowiedzialności karnej za złożenie fałszywego oświadczenia. Klauzula ta zastępuje pouczenie organu o odpowiedzialności karnej za składanie fałszywych zeznań.

Załącznik Nr 2 do Uchwały Nr XXIX/.../17
Rady Miejskiej w Chojnicach
z dnia 20 lutego 2017 r.

.....
Imię i nazwisko

.....
Numer i seria dokumentu tożsamości

Oświadczenie

Oświadczam¹, że rodzic/rodzice*,
(imię i nazwisko kandydata)

zatrudniony/zatrudnieni* są w pełnym wymiarze czasu pracy.

*niepotrzebne skreślić

.....
Data

.....
Czytelny podpis osoby składającej oświadczenie

¹ Zgodnie z Art. 150 ust. 6 ustawy z dnia 14 grudnia 2016 roku Prawo oświato (Dz.U. z 2017 r. poz. 59), oświadczenia wymagane, jako potwierdzające spełniania przez kandydata kryteriów rekrutacyjnych składa się pod rygorem odpowiedzialności karnej za składanie fałszywych zeznań. Składający jest zobowiązany do zawarcia w nim klauzuli następującej treści: „Jestem świadomy odpowiedzialności karnej za złożenie fałszywego oświadczenia. Klauzula ta zastępuje pouczenie organu o odpowiedzialności karnej za składanie fałszywych zeznań.

Załącznik Nr 3 do Uchwały Nr XXIX/.../17
Rady Miejskiej w Chojnicach
z dnia 20 lutego 2017 r.

.....
Imię i nazwisko

.....
Numer i seria dokumentu tożsamości

Oświadczenie

Oświadczam¹, że rodzeństwo kandydata
(imię i nazwisko rodzeństwa)

.....
(imię i nazwisko kandydata)

uczęszcza do
(nazwa placówki)

.....
Data

.....
Czytelny podpis osoby składającej oświadczenie

¹ Zgodnie z Art. 150 ust. 6 ustawy z dnia 14 grudnia 2016 roku Prawo oświato (Dz.U. z 2017 r. poz. 59), oświadczenia wymagane, jako potwierdzające spełniania przez kandydata kryteriów rekrutacyjnych składa się pod rygorem odpowiedzialności karnej za składanie fałszywych zeznań. Składający jest zobowiązany do zawarcia w nim klauzuli następującej treści: „Jestem świadomy odpowiedzialności karnej za złożenie fałszywego oświadczenia. Klauzula ta zastępuje pouczenie organu o odpowiedzialności karnej za składanie fałszywych zeznań.

Załącznik Nr 4 do Uchwały Nr XXIX/.../17
Rady Miejskiej w Chojnicach
z dnia 20 lutego 2017 r.

.....
Imię i nazwisko

.....
Numer i seria dokumentu tożsamości

Oświadczenie

Oświadczam¹, że ja rodzic,
(imię i nazwisko kandydata)

jestem zatrudniona/y w,
(nazwa placówki)

.....
Data

.....
Czytelny podpis osoby składającej oświadczenie

¹ Zgodnie z Art. 150 ust. 6 ustawy z dnia 14 grudnia 2016 roku Prawo oświatowe (Dz.U. z 2017 r. poz. 59), oświadczenia wymagane, jako potwierdzające spełniania przez kandydata kryteriów rekrutacyjnych składa się pod rygorem odpowiedzialności karnej za składanie fałszywych zeznań. Składający jest zobowiązany do zawarcia w nim klauzuli następującej treści: „Jestem świadomy odpowiedzialności karnej za złożenie fałszywego oświadczenia. Klauzula ta zastępuje pouczenie organu o odpowiedzialności karnej za składanie fałszywych zeznań.

Uzasadnienie

Do publicznego przedszkola lub publicznej innej formy wychowania przedszkolnego przyjmuje się kandydatów zamieszkałych na obszarze danej gminy.

W przypadku większej liczby kandydatów zamieszkałych na terenie gminy, niż liczba wolnych miejsc w publicznym przedszkolu lub publicznej innej formie wychowania przedszkolnego, na pierwszym etapie postępowania rekrutacyjnego są brane pod uwagę łącznie następujące kryteria ustawowe:

- 1) wielodzietność rodziny kandydata;
- 2) niepełnosprawność kandydata;
- 3) niepełnosprawność jednego z rodziców kandydata;
- 4) niepełnosprawność obojga rodziców kandydata;
- 5) niepełnosprawność rodzeństwa kandydata;
- 6) samotne wychowywanie kandydata w rodzinie;
- 7) objęcie kandydata pieczęcią zastępczą.

Kryteria, o których mowa wyżej, mają jednakową wartość.

W przypadku równorzędnych wyników uzyskanych na pierwszym etapie postępowania rekrutacyjnego lub jeżeli po zakończeniu tego etapu dane publiczne przedszkole albo dana publiczna inna forma wychowania przedszkolnego nadal dysponuje wolnymi miejscami, na drugim etapie postępowania rekrutacyjnego są brane pod uwagę kryteria określone przez organ prowadzący, z uwzględnieniem zapewnienia jak najpełniejszej realizacji potrzeb dziecka i jego rodziny, zwłaszcza potrzeb rodziny, w której rodzice albo rodzic samotnie wychowujący kandydata muszą pogodzić obowiązki zawodowe z obowiązkami rodzinnymi, oraz lokalnych potrzeb społecznych. Organ prowadzący określa dokumenty niezbędne do potwierdzenia tych kryteriów.

Na drugim etapie postępowania rekrutacyjnego może być brane pod uwagę kryterium dochodu na osobę w rodzinie kandydata. Kryterium dochodu określa organ prowadzący w stosunku procentowym do kwoty, o której mowa w art. 3 pkt 1 ustawy z dnia 28 listopada 2003 r. o świadczeniach rodzinnych, z tym że w przypadku przychodów podlegających opodatkowaniu na zasadach określonych w art. 27, art. 30b, art. 30c i art. 30e ustawy z dnia 26 lipca 1991 r. o podatku dochodowym od osób fizycznych (Dz. U. z 2016 r. poz. 2032 i 2048), pomniejsza się je o koszty uzyskania przychodu, zaliczki na podatek dochodowy od osób fizycznych, składki na ubezpieczenia społeczne niezaliczone do kosztów uzyskania przychodu oraz składki na ubezpieczenie zdrowotne. Spełnianie tego kryterium jest potwierdzane oświadczeniem rodzica kandydata.

Organ prowadzący określa nie więcej niż 6 kryteriów, oraz przyznaje każdemu kryterium określoną liczbę punktów, przy czym każde kryterium może mieć różną wartość.

Kandydaci zamieszkali poza obszarem danej gminy mogą być przyjęci do publicznego przedszkola lub publicznej innej formy wychowania przedszkolnego na terenie tej gminy, jeżeli po przeprowadzeniu postępowania rekrutacyjnego na pierwszym i drugim etapie, dana gmina nadal dysponuje wolnymi miejscami w tym przedszkolu lub tej innej formie wychowania przedszkolnego. W przypadku większej liczby kandydatów zamieszkałych poza obszarem danej gminy przeprowadza się postępowanie rekrutacyjne.

Opinia prawna

Projekt uchwały odpowiada przepisom prawa.

Dyrektor Generalny
Sekretarz Miasta
mgy Robert Wajlonis

Projekt

**UCHWAŁA NR XXIX/.../17
RADY MIEJSKIEJ W CHOJNICACH
z dnia 20 lutego 2017 r.**

w sprawie określenia kryteriów przyjęcia kandydata do klasy pierwszej publicznych szkół podstawowych oraz określenia wartości punktowej poszczególnych kryteriów.

Na podstawie art. 18 ust. 2 pkt 15 ustawy z dnia 8 marca 1990 r. o samorządzie gminnym (tekst jednolity: Dz.U. z 2016 r. poz.446 i poz.1579) oraz art. 133 w związku z art. 29 ust. 2 pkt 1 ustawy z dnia 14 grudnia 2016 r. Prawo oświatowe (Dz.U. z 2017 r. poz. 59), uchwała się, co następuje:

§ 1. Ustala się kryteria przyjmowania kandydatów zamieszkałych poza obwodem do klasy pierwszej publicznych szkół podstawowych, oraz wykaz dokumentów potwierdzających spełnienie kryterium oraz wartość punktową poszczególnych kryteriów, jeżeli dane szkoły nadal dysponują wolnymi miejscami:

l.p.	Kryterium	Dokument potwierdzający spełnianie kryterium	Liczba punktów
1.	Wielodzietność rodziny kandydata	Oświadczenie rodziców	2
2.	Niepełnosprawność kandydata	Orzeczenie o niepełnosprawności	2
3.	Niepełnosprawność jednego/obojga rodziców kandydata	Orzeczenie o niepełnosprawności	2
4.	Niepełnosprawność rodzeństwa kandydata	Orzeczenie o niepełnosprawności	2
5.	Samotne wychowywanie kandydata w rodzinie	Oświadczenie rodziców	2
6.	Objęcie kandydata pieczęcią zastępczą	Dokument poświadczający objęcie pieczęcią zastępczą	2
7.	Uczęszczanie do szkoły rodzeństwa kandydata	Oświadczenie rodziców	2
8.	Konieczność pogodzenia obowiązków zawodowych z obowiązkami rodzinnymi rodziców lub rodzica samotnie wychowującego kandydata	Prawomocny wyrok sądu rodzinnego orzekający rozwód lub separację lub akt zgonu oraz oświadczenie o samotnym wychowaniu dziecka + oświadczenie o konieczności pogodzenia obowiązków zawodowych	3
9.	Konieczność sprawowania czasowej opieki nad kandydatem przez inne osoby dorosłe (babcia, dziadek) zamieszkałe w pobliżu szkoły	Oświadczenie rodziców	3

§ 2. Pod pojęciem rodziców należy także rozumieć opiekunów prawnych dziecka oraz osoby (podmioty) sprawujące pieczęcią zastępczą nad dzieckiem.

§ 3. Przepisy § 1 stosuje się odpowiednio do postępowania rekrutacyjnego do klasy I publicznej szkoły podstawowej integracyjnej lub oddziału integracyjnego w publicznej szkole podstawowej ogólnodostępnej, w przypadku dzieci nieposiadających orzeczenia o potrzebie kształcenia specjalnego wydanego ze względu na niepełnosprawność.

§ 4. Wzory dokumentów potwierdzających spełnienie określonych kryteriów stanowią załączniki do uchwały:

- 1) Oświadczenie o wielodzietności rodziny kandydata - załącznik nr 1;
- 2) Oświadczenie rodzica o samotnym wychowywaniu kandydata w rodzinie – załącznik nr 2;
- 3) Oświadczenie o uczęszczaniu rodzeństwa do szkoły – załącznik nr 3;
- 4) Oświadczenie o konieczności sprawowaniu czasowej opieki nad kandydatem przez inne osoby dorosłe (babcia, dziadek) zamieszkałe w pobliżu szkoły – załącznik nr 4.

§ 5. Wykonanie uchwały powierza się Burmistrzowi Miasta Chojnice.

§ 6. Uchyla się Uchwałę nr XVI/155/15 Rady Miejskiej w Chojnicach z dnia 14 grudnia 2015r. w sprawie określenia kryteriów przyjęcia kandydata do klasy pierwszej publicznych szkół podstawowych lub publicznych gimnazjów oraz określenia wartości punktowej poszczególnych kryteriów. (Dz.Urz.Woj. Pom. z 2015 r. poz. 4553).

§ 7. Uchwała wchodzi w życie po upływie 14 dni od dnia ogłoszenia w Dzienniku Urzędowym Województwa Pomorskiego.

Przewodniczący Rady
Miejskiej

Mirosław Janowski

.....
(imię i nazwisko rodzica)

.....
(adres)

**OŚWIADCZENIE
O WIELODZIETNOŚCI RODZINY KANDYDATA DO SZKOŁY PODSTAWOWEJ**

Ja niżej podpisana/y **oświadczam**, że jestem rodzicem (opiekunem prawnym) dziecka

.....
(imię i nazwisko dziecka)

wychowującego się w rodzinie wielodzietnej.

Dzieci pozostające we wspólnym gospodarstwie domowym (włącznie z kandydatem do oddziału szkoły podstawowej):

Lp.	Imię i nazwisko dziecka	Data urodzenia	PESEL	Miejsce nauki
1.				
2.				
3.				
4.				
5.				
6.				
7.				

Jestem świadoma/y odpowiedzialności karnej za złożenie fałszywego oświadczenia*.

....., dnia,
(miejscowość)

.....
(czytelny podpis osoby składającej oświadczenie)

Wyjaśnienie:

Zgodnie z art. 4 ustawy z dnia 14 grudnia 2016 roku Prawo oświatowe (Dz. U. z 2017 r. poz. 59) wielodzietność oznacza rodzinę wychowującą troje i więcej dzieci.

Przez rodzinę wielodzietną należy rozumieć rodzinę (także rodzinę zastępczą), zamieszkałą pod wspólnym adresem, składającą się z rodziców/rodzica mających na utrzymaniu troje i więcej dzieci w wieku do ukończenia 25 roku życia, a także dziecko, które ukończyło 25 rok życia legitymujące się orzeczeniem o znacznym stopniu niepełnosprawności, jeżeli w związku z tą niepełnosprawnością rodzinie przysługuje świadczenie pielęgnacyjne lub specjalny zasiłek opiekuńczy; do członków rodziny nie zalicza się dziecka pozostającego pod opieką opiekuna prawnego, dziecka pozostającego w związku małżeńskim, a także pełnoletniego dziecka posiadającego własne dziecko.

*Zgodnie z art. 233 § 1 Kodeksu karnego – kto, składając zeznanie mające służyć za dowód w postępowaniu sądowym lub innym postępowaniu prowadzonym na podstawie ustawy, zezna nieprawdę lub zataja prawdę, podlega karze pozbawienia wolności do lat 3.

**OŚWIADCZENIE OSOBY SAMOTNIE WYCHOWUJĄCEJ
KANDYDATA DO SZKOŁY PODSTAWOWEJ**

Ja niżej podpisany/a

.....

Zamieszkały/a.....

.....

(miejscowość, ulica, nr domu, nr mieszkania, kod pocztowy)

oświadczam, że jestem matką/ojcem/opiekunem prawnym samotnie wychowującym dziecko:

.....

(imię i nazwisko dziecka zgłaszanego do szkoły)

(data urodzenia dziecka)

Jestem świadoma/y odpowiedzialności karnej za złożenie fałszywego oświadczenia*.

....., dnia

(miejscowość)

.....
(czytelny podpis osoby składającej oświadczenie)

Wyjaśnienie:

Zgodnie z art. 4 ustawy z dnia 14 grudnia 2016 roku Prawo oświatowe (Dz. U. z 2017 r. poz. 59) samotnym wychowywaniu dziecka – należy przez to rozumieć wychowywanie dziecka przez pannę, kawalera, wdowę, wdowca, osobę pozostającą w separacji orzeczonej prawomocnym wyrokiem sądu, osobę rozwiedzioną, chyba że osoba taka wychowuje wspólnie co najmniej jedno dziecko z jego rodzicem.

*Zgodnie z art. 233 § 1 Kodeksu karnego – kto, składając zeznanie mające służyć za dowód w postępowaniu sądowym lub innym postępowaniu prowadzonym na podstawie ustawy, zezna nieprawdę lub zataja prawdę, podlega karze pozbawienia wolności do lat 3.

Załącznik Nr 3 do Uchwały Nr XXIX/.../17
Rady Miejskiej w Chojnicach
z dnia 20 lutego 2017 r.

**OŚWIADCZENIE RODZICA (OPIEKUNA PRAWNEGO) O UCZĘSZCZANIU DO SZKOŁY
RODZEŃSTWA KANDYDATA DO SZKOŁY PODSTAWOWEJ**

Ja niżej podpisany/a

.....

Zamieszkały/a.....

.....

(miejscowość, ulica, nr domu, nr mieszkania, kod pocztowy)

oświadczam, że rodzeństwo.....
(imię i nazwisko dziecka)

uczęszcza do Szkoły Podstawowej.....

Jestem świadoma/y odpowiedzialności karnej za złożenie fałszywego oświadczenia*.

....., dnia

..... (miejscowość)

(czytelny podpis osoby składającej oświadczenie)

*Zgodnie z art. 233 § 1 Kodeksu karnego – kto, składając zeznanie mające służyć za dowód w postępowaniu sądowym lub innym postępowaniu prowadzonym na podstawie ustawy, zezna nieprawdę lub zataja prawdę, podlega karze pozbawienia wolności do lat 3.

**OŚWIADCZENIE RODZICA (OPIEKUNA PRAWNEGO) O KONIECZNOŚCI SPRAWOWANIA
CZASOWEJ OPIEKI NAD KANDYDATEM PRZEZ INNE OSOBY DOROSŁE ZAMIESZKAŁE W
POBLIŻU SZKOŁY**

Ja niżej podpisany/a

.....

Zamieszkały/a.....

.....
(miejscowość, ulica, nr domu, nr mieszkania, kod pocztowy)

oświadczam, że,
(imię i nazwisko dziecka)

wymaga czasowej opieki. Opiekę nad dzieckiem będzie sprawował/a

.....
(imię i nazwisko opiekuna, adres zamieszkania)

.....

Jestem świadoma/y odpowiedzialności karnej za złożenie fałszywego oświadczenia.*

....., dnia,
(miejscowość)

.....
(czytelny podpis osoby składającej oświadczenie)

*Zgodnie z art. 233 § 1 Kodeksu karnego – kto, składając zeznanie mające służyć za dowód w postępowaniu sądowym lub innym postępowaniu prowadzonym na podstawie ustawy, zezna nieprawdę lub zataja prawdę, podlega karze pozbawienia wolności do lat 3.

Uzasadnienie

Do klasy pierwszej publicznej szkoły podstawowej, którym ustalono obwód, przyjmuje się na podstawie zgłoszenia rodziców, dzieci i młodzież zamieszkałe w tym obwodzie.

Kandydaci zamieszkali poza obwodem publicznej szkoły podstawowej mogą być przyjęci do klasy pierwszej po przeprowadzeniu postępowania rekrutacyjnego, jeżeli dana publiczna szkoła podstawowa nadal dysponuje wolnymi miejscami. W postępowaniu rekrutacyjnym są brane pod uwagę kryteria określone przez organ prowadzący, z uwzględnieniem zapewnienia jak najpełniejszej realizacji potrzeb dziecka i jego rodziny oraz lokalnych potrzeb społecznych, oraz może być brane pod uwagę kryterium dochodu na osobę w rodzinie kandydata.

Kryteria ustala organ prowadzący przyznając określoną liczbę punktów oraz określa dokumenty niezbędne do ich potwierdzenia, z tym że spełnianie kryterium dochodu na osobę w rodzinie kandydata potwierdza się oświadczeniem.

Opinia prawna

Projekt uchwały odpowiada przepisom prawa.

~~Dyrektor Generalny
Sekretarz Miasta~~

mgr Robert Wajlonis

**UCHWAŁA NR XXIX/.../17
RADY MIEJSKIEJ W CHOJNICACH
z dnia 20 lutego 2017r.**

**w sprawie zatwierdzenia Porozumienia – Umowy partnerskiej
nr PRiWZ.032.4.2017 z 31.01.2017r.**

Na podstawie art. 10 i art. 18 ust. 2 pkt 12 ustawy z dnia 8 marca 1990 r. o samorządzie gminnym (tekst jednolity: Dz.U. z 2016r. poz. 446 i poz. 1579) w związku z art. 33 ustawy z dnia 11 lipca 2014 r. o zasadach realizacji programów w zakresie polityki spójności finansowanych w perspektywie finansowej 2014 – 2020 (tekst jednolity: Dz.U. z 2016r. poz. 217 i poz. 1579), uchwała się, co następuje:

§ 1. Zatwierdza się Porozumienie - Umowę Partnerską nr PRiWZ.032.4.2017 z dnia 31.01.2017r. zawarte pomiędzy Gminą Miejską Chojnice, Gminą Miejską Człuchów i Powiatem Chojnickim w sprawie określenia zasad współpracy na rzecz wspólnej realizacji projektu pn.: „Poprawa gospodarki wodami opadowymi i roztopowymi na terenie MOF Chojnice - Człuchów” aplikowanego przez Gminę Miejską Chojnice w ramach Poddziałania 11.1. Ograniczanie zagrożeń naturalnych – wsparcie dotacyjne, Osi Priorytetowej 11 Środowisko – Regionalnego Programu Operacyjnego Województwa Pomorskiego na lata 2014-2020 stanowiące załącznik do niniejszej uchwały.

§ 2. Wykonanie uchwały powierza się Burmistrzowi Miasta Chojnice.

§ 3. Uchwała wchodzi w życie z dniem podjęcia.

BURMISTRZ MIASTA
CHOJNICE
Stary Rynek 1
89-400 Chojnice

Przewodniczący
Rady Miejskiej

Mirosław Janowski

UZASADNIENIE

Zawarcie Porozumienia – Umowy Partnerskiej jest niezbędne w celu złożenia wniosku o dofinansowanie partnerskiego projektu pn.: „Poprawa gospodarki wodami opadowymi i roztopowymi na terenie MOF Chojnice Człuchów” w ramach Regionalnego Programu Operacyjnego Województwa Pomorskiego na lata 2014-2020, Osi Priorytetowej 11 Środowisko, Działania 11.1 Ograniczanie zagrożeń naturalnych – wsparcie dotacyjne.

Opinia prawna

Projekt uchwały odpowiada przepisom prawa. Nie wnoszę uwag.

RADCA PRAWNY
mgr Józef Czapiewski
B-d 402

**POROZUMIENIE – UMOWA PARTNERSKA
nr PRiWZ.032.4.2017**

zawarte w dniu 31.01.2017r. w Chojnicach pomiędzy:

1. Gminą Miejską Chojnice z siedzibą w Chojnicach, Stary Rynek 1, 89-600 Chojnice, reprezentowaną przez:

–Arseniusza Finstera – Burmistrza Miasta Chojnice,

zwaną dalej **Liderem Projektu lub Beneficjentem**,

2. Gminą Miejską Człuchów z siedzibą w Człuchowie, al. Wojska Polskiego 1, 77-300 Człuchów, reprezentowaną przez:

–Ryszarda Szybajło – Burmistrza Miasta Człuchów,

3. Powiatem Chojnickim z siedzibą w Chojnicach przy ul. 31 Stycznia 56, 89-600 Chojnice, reprezentowanym przez Zarząd Powiatu Chojnickiego, w imieniu którego działają:

–Stanisław Skaja – Starosta Chojnicki,

–Marek Szczepański – Wicestarosta,

zwanymi dalej **Partnerami Projektu**.

§ 1

Przedmiot Umowy

1. Przedmiotem niniejszego porozumienia – umowy partnerskiej jest określenie zasad współpracy Partnerów i Lidera na rzecz wspólnej realizacji Projektu pn. „Poprawa gospodarki wodami opadowymi i roztopowymi na terenie MOF Chojnice - Człuchów” aplikowanego przez Gminę Miejską Chojnice w ramach Poddziałania 11.1. Ograniczanie zagrożeń naturalnych, Osi Priorytetowej 11 Środowisko – Regionalnego Programu Operacyjnego Województwa Pomorskiego na lata 2014-2020, zwanego dalej „Projektem”.
2. Umowa będzie stanowić załącznik do wniosku o dofinansowanie Projektu ze środków Unii Europejskiej.
3. Umowa określa zasady funkcjonowania Partnerstwa, zasady współpracy Lidera Projektu i Partnerów Projektu oraz współpracy między Partnerami Projektu przy realizacji Projektu, o którym mowa w ust. 1.

§ 2

Przedmiot i zakres projektu

1. ~~Przedmiotem Projektu jest realizacja zakresów inwestycyjnych określonych jako Zadania wymienione w pkt. 1.1. -1.3.~~

1.1. Gmina Miejska Chojnice

1.1.1. Zadanie I

Budowa oraz przebudowa kolektorów deszczowych, zbiorników retencyjnych, rowów na trasie: Struga Jarcewska (od granic miasta), Urząd Skarbowy, zbiorniki retencyjne: Fatimska, Zachodni-Człuchowska, Zachodni z budową lub przebudową powyższych urządzeń na dopływach wód opadowych.

Budowa oraz przebudowa urządzeń podczyszczających na terenie miasta Chojnice.

1.2. Gmina Miejska Chojnice, Powiat Chojnicki

1.1.2. Zadanie II

Budowa oraz przebudowa kolektorów deszczowych, zbiorników retencyjnych, rowów na trasie: ul. Okrężna, Park 1000-lecia, zbiornik retencyjny Sobierajczyka z budową lub przebudową powyższych urządzeń na dopływach wód opadowych.

1.3. Gmina Miejska Człuchów

Zadanie III:

Rozdział kanalizacji deszczowej i sanitarnej w ciągu ulic: Szkolna; Kwiatowa; Jacka i Agatki; Szczecińska i Pl. Bohaterów; Nowaka – Jeziorańskiego; Garbarska; Garbarska i Zamkowa; Zamkowa; Pl. Bohaterów; Szczecińska; Kamienna; Dąbrowskiego; Rynek; Żółkiewskiego; Krótka; Krzyżowa; Traugutta; Traugutta i Sobieskiego; Sobieskiego; J. Urzędowe oraz budowa separatorów przy ul. Garbarskiej i ul. Jacka i Agatki.

2. Szczegółowy zakres zawiera dokumentacja projektowa.

§ 3

Beneficjent, Partnerzy

1. Beneficjentem „Projektu” jest Gmina Miejska Chojnice.
2. Partnerami „Projektu” są: Gmina Miejska Człuchów, Powiat Chojnicki.

§ 4

Zadania Beneficjenta i Partnerów

1. Na **Lidera Projektu** zgodnie wyznacza się **Gminę Miejską Chojnice** reprezentowaną przez Burmistrza Miasta Chojnice.
2. Partnerzy Projektu udzielają pełnomocnictwa Liderowi Projektu do złożenia wniosku o dofinansowanie Projektu wymienionego w § 1 ust. 1, do podpisania umowy o dofinansowanie Projektu i aneksów do umowy o dofinansowanie.
3. Partner Projektu – Powiat Chojnicki udziela pełnomocnictwa Liderowi Projektu do przeprowadzenia postępowania o udzielenie zamówienia publicznego w zakresie robót budowlanych objętych zadaniem II oraz nadzoru inwestorskiego.
- ~~4. Partner Projektu – Powiat Chojnicki – wspólnie z Beneficjentem udziela zamówienia (zamówień) publicznego Wykonawcy zadania II oraz w zakresie nadzoru inwestorskiego.~~
5. Partnerzy Projektu udzielają pełnomocnictwa Liderowi Projektu do przeprowadzenia postępowania o udzielenie zamówienia publicznego w zakresie promocji całego projektu.

6. Partnerzy Projektu wspólnie z Beneficjentem udziela zamówienia (zamówień) publicznego w zakresie promocji całego projektu.
7. Partnerzy Projektu i Lider Projektu przygotowują na potrzeby poszczególnych postępowań materiały niezbędne do przygotowania Specyfikacji Istotnych Warunków Zamówienia (m.in. opis przedmiotu zamówienia, warunki udziału, kryteria wyboru, zapisy do umów z wykonawcami) w zakresie, który go dotyczy, zgodnie z § 2 niniejszego Porozumienia – umowy partnerskiej i załącznika nr 2. Partnerzy i Lider Projektu zawierają wspólną umowę z wykonawcą w stosunku do części przedmiotu zamówienia, zgodnie ze wskazanym zakresem rzeczowym projektu, o którym mowa w § 2 niniejszego porozumienia – umowy partnerskiej.
8. Partner Projektu – Gmina Miejska Człuchów przygotowuje i przeprowadza postępowania o udzielenie zamówienia publicznego na wykonawcę robót budowlanych oraz nadzoru inwestorskiego w zakresie zadania III, a także udziela w/w zamówień we własnym imieniu i na własną rzecz.

§ 5

Zakres obowiązków Beneficjenta (Lidera Projektu)

Lider Projektu odpowiedzialny jest m. in. za:

- 1) złożenie wniosku o dofinansowanie projektu w ramach Regionalnego Programu Operacyjnego Województwa Pomorskiego, Oś Priorytetowa 11 Środowisko, Działanie 11.1. Ograniczanie zagrożeń naturalnych,
- 2) podpisanie umowy o udzielenie dofinansowania na realizację Projektu,
- 3) reprezentowanie Partnerów Projektu przed Instytucją Zarządzającą w zakresie przygotowania, a następnie realizacji Projektu,
- 4) prawidłową realizację całego Projektu zgodnie z Umową o dofinansowanie i niniejszym Porozumieniem – umową partnerską,
- 5) zabezpieczenie środków w budżecie na realizację zadań według załączników nr 1 i 2 do Porozumienia – umowy partnerskiej,
- 6) finansowanie z wkładu własnego zadań według załączników nr 1 i 2 do Porozumienia – umowy partnerskiej,
- 7) realizację umów i zadań określonych w § 2 niniejszego Porozumienia – Umowy Partnerskiej w zakresie przewidzianym dla Lidera Projektu, oraz dokonywanie ich rozliczeń finansowych według załączników nr 1 i 2,
- 8) realizację promocji dla całego Projektu,
- 9) opracowanie studium wykonalności dla całego Projektu,
- ~~10) koordynowanie realizacji działań Partnerów Projektu w kontekście zawartej umowy o dofinansowanie,~~
- 11) współpracę z Partnerami Projektu w zakresie realizacji Projektu,

- 12) przedkładanie wniosków o płatność do Urzędu Marszałkowskiego Województwa Pomorskiego celem rozliczenia wydatków w Projekcie oraz otrzymania środków na dofinansowanie zadań Lidera Projektu i Partnerów Projektu,
- 13) dokonywanie rozliczeń finansowych zgodnie z umową o dofinansowanie projektu,
- 14) dokonywanie rozliczeń finansowych inwestycji realizowanej przez Lidera Projektu według załączników nr 1 i 2 do Porozumienia – umowy partnerskiej,
- 15) zarządzanie środkami finansowymi projektu, w tym:
 - a) wskazanie kont za pomocą których obsługiwane będą płatności związane z Projektem,
 - b) prawidłowe przeprowadzenie rozliczeń finansowych z Instytucją Zarządzającą w zakresie sporządzania wniosków o płatność,
 - c) prawidłowe przeprowadzenie rozliczeń finansowych z Partnerami Projektu, w tym udzielenie dotacji celowej Partnerowi Projektu w ramach dofinansowania projektu w części przypadającej na Partnera Projektu,
 - d) prowadzenie ewidencji zdarzeń księgowych w sposób umożliwiający jednoznaczną identyfikację kosztów ponoszonych na realizację Projektu oraz powiązania płatności z dokonywanymi wydatkami Projektu, a także identyfikacji dowodów na podstawie których dokonano płatności,
 - e) rzetelne dokumentowanie wydatków za pomocą oryginałów rachunków, faktur i innych dokumentów stanowiących podstawę dokonywania płatności,
 - f) zachowanie celów Projektu zgodnie z wnioskiem o dofinansowanie w terminie określonym w umowie o dofinansowanie.
- 16) stosowanie ustawy z dnia 29 stycznia 2004 r. Prawo zamówień publicznych (tj. Dz.U. z 2015 r. poz.2164).

§ 6

Zakres obowiązków Partnerów

Do obowiązków Partnerów Projektu należy m. in.:

- 1) aktywne uczestnictwo i współpraca z Liderem Projektu oraz pozostałymi Partnerami Projektu w realizacji Projektu,
- 2) prawidłowa realizacja Projektu zgodnie z przypisanym zakresem oraz z Umową o dofinansowanie i niniejszym Porozumieniem – umową partnerską,
- 3) zabezpieczenie środków w budżecie na realizację zadań według załączników nr 1 i 2 do Porozumienia – umowy partnerskiej,
- 4) finansowanie z wkładu własnego zadań według załączników nr 1 i 2 do Porozumienia – umowy partnerskiej,
- 5) realizacja zadań określonych w § 2 niniejszego Porozumienia – umowy Partnerskiej w zakresach przewidzianych dla poszczególnych Partnerów oraz dokonywanie ich rozliczeń finansowych według załączników nr 1 i 2,

- 6) współpraca z Liderem projektu w zakresie realizacji projektu, w tym m.in. przy przygotowaniu i przeprowadzaniu wszystkich postępowań wymienionych w § 4.
- 7) dokonywanie rozliczeń finansowych z Liderem Projektu zgodnie z umową o dofinansowanie i niniejszym Porozumieniem – umową partnerską,
- 8) zarządzanie środkami finansowymi projektu, w tym:
 - a) wskazanie kont za pomocą których obsługiwane będą płatności związane z projektem,
 - b) prowadzenie wyodrębnionej ewidencji księgowej dotyczącej realizacji projektu zgodnie z prawem,
 - c) prawidłowe przeprowadzenie rozliczeń finansowych z Liderem Projektu,
 - d) prowadzenie ewidencji zdarzeń księgowych w sposób umożliwiający jednoznaczną identyfikację kosztów ponoszonych na realizację projektu oraz powiązania płatności z dokonywanymi wydatkami projektu, a także identyfikacji dowodów na podstawie których dokonano płatności,
 - e) rzetelne dokumentowanie wydatków za pomocą oryginałów rachunków, faktur i innych dokumentów stanowiących podstawę dokonywania płatności,
 - f) zachowanie celów Projektu zgodnie z wnioskiem o dofinansowanie w terminie określonym w umowie o dofinansowanie.

§ 7

Wartość projektu i źródła finansowania

1. Szacunkowa wartość brutto Projektu wynosi 68.933.511,33 zł,
(słownie: sześćdziesiątosiemnastomilionówdziewięćsettrzydzieścitrzytysięcepięćset
jedenaście złotych 33/100).
2. Partnerzy i Lider Projektu współfinansują Projekt zgodnie z zapisami załączników nr 1 i 2 do niniejszego Porozumienia – umowy partnerskiej.
3. Projekt będzie realizowany po przyznaniu dofinansowania ze środków Europejskiego Funduszu Rozwoju Regionalnego w ramach Regionalnego Programu Operacyjnego Województwa Pomorskiego, w ramach Działania 11.1. Ograniczanie zagrożeń naturalnych, Oś Priorytetowa 11 Środowisko.
4. Okres realizacji Projektu zostanie określony w umowie o dofinansowanie:
 - Planowany termin rozpoczęcia realizacji Projektu: 15.11.2017 roku
 - Planowany termin zakończenia realizacji Projektu: 30.11.2020 roku

§ 8

Odpowiedzialność

1. Lider Projektu oraz Partnerzy Projektu zobowiązują się do realizacji Projektu zgodnie z zawartą umową o dofinansowanie i niniejszym Porozumieniem – umową partnerską.

2. Partnerzy Projektu i Lider Projektu ponoszą odpowiedzialność za prawidłową realizację umowy o udzielenie dofinansowania, która zostanie zawarta przez Lidera Projektu z Województwem Pomorskim, reprezentowanym przez Zarząd Województwa Pomorskiego pełniącym funkcję Instytucji Zarządzającej Regionalnym Programem Operacyjnym Województwa Pomorskiego, zgodnie z Zasadami Wdrażania Regionalnego Programu Operacyjnego Województwa Pomorskiego na lata 2014-2020 i jego załącznikami, każdy w części jego dotyczącej.
3. Partnerzy Projektu zobowiązują się wzajemnie, na żądanie, udostępnić materiały i dokumentację oraz udzielić stosownych wyjaśnień dotyczących realizowanego Projektu.
4. Partnerzy Projektu zobowiązani są do informowania Lidera Projektu o wszelkich zmianach w Zadaniach Partnera i uzyskania akceptacji od Lidera Projektu przed ich wprowadzeniem.
5. Partnerzy Projektu zobowiązani są do podania nr rachunku bankowego do otrzymywania dotacji w celu refundacji poniesionych w ramach Projektu kosztów, a w przypadku ubiegania się o zaliczkę w ramach Projektu – do podania wyodrębnionego rachunku bankowego do obsługi zaliczek.
6. Refundacja zostanie przekazana, na rachunek Partnera Projektu, w terminie do 7 dni od daty wpływu refundacji na rachunek Lidera Projektu.
7. Zaliczka zostanie przekazana, na rachunek Partnera Projektu, w terminie do 7 dni od daty wpływu na rachunek Lidera Projektu.
8. W przypadku stwierdzenia przez Instytucję Zarządzającą RPO WP 2014-2020 lub inne instytucje kontrolne naruszeń spowodowanych przez danego Partnera, a tym samym konieczności zwrotu części lub całości dofinansowania, w tym kar lub korekt finansowych nałożonych przez te instytucje na Lidera Projektu, Partner Projektu odpowiedzialny za powstanie stwierdzonych nieprawidłowości zobowiązany jest do zwrotu poniesionych przez Lidera z tego tytułu kosztów finansowych.
9. Z zastrzeżeniem § 13 ust. 1, w przypadku niewywiązywania się Partnerów Projektu z postanowień niniejszego Porozumienia - umowy partnerskiej, w szczególności wskazanych w § 4 i § 6, Lider Projektu wezwie Partnera Projektu do wykonania obowiązków określonych Porozumieniem wskazując ostateczny termin ich wykonania. Po bezskutecznym upływie wskazanego terminu, Lider upoważniony jest do wykonania zastępczego czynności, do których zobowiązany był Partner i obciążenia kosztami tego wykonania zastępczego Partnera Projektu.

§ 9

- ~~1. Lider Projektu ponosi odpowiedzialność wobec osób trzecich za wszelkie szkody powstałe w związku z realizacją Projektu z zastrzeżeniem ust. 2.~~

2. Partner Projektu ponosi odpowiedzialność wobec osób trzecich za wszelkie szkody powstałe w związku z realizacją Projektu z wyłącznej winy tego Partnera i jego przedstawicieli.

§ 10

Lider Projektu oraz Partnerzy Projektu zobowiązują się do umieszczania obowiązujących logotypów i informacji o dofinansowaniu Projektu z RPO WP na dokumentach dotyczących Projektu, w tym: materiałach promocyjnych, informacyjnych, informowania instytucji współpracujących i społeczeństwa o fakcie współfinansowania Projektu z Europejskiego Funduszu Rozwoju Regionalnego i osiągniętych rezultatach Projektu, zgodnie z Wytycznymi w zakresie informacji i promocji projektów dofinansowanych w ramach Regionalnego Programu Operacyjnego Województwa Pomorskiego na lata 2014 – 2020.

§ 11

Lider Projektu i Partnerzy Projektu zobowiązują się do utrzymania produktów uzyskanych w trakcie realizacji Projektu oraz zachowania trwałości rezultatów zgodnie z wnioskiem o dofinansowanie.

§ 12

Przechowywanie dokumentacji Projektu

Lider Projektu oraz Partnerzy Projektu zobowiązują się do przechowywania dokumentacji związanej z realizacją Projektu zgodnie z umową o dofinansowanie oraz wewnętrznymi wytycznymi obowiązującymi w tym zakresie.

§ 13

1. Porozumienie – umowa partnerska wiąże Partnerów Projektu i Lidera Projektu po zatwierdzeniu jego treści przez ich organy stanowiące i po zabezpieczeniu w budżetach środków wynikających z niniejszego porozumienia.
2. Brak akceptacji organu stanowiącego danego Partnera Projektu spowoduje wygaśnięcie Porozumienia – umowy partnerskiej w stosunku do tego Partnera Projektu bez ujemnych skutków prawnych.
3. Porozumienie – umowa partnerska traci moc po zrealizowaniu wszelkich zobowiązań wynikających z jej zapisów.
4. W przypadku niezyskania dofinansowania na realizację projektu pn. „Poprawa gospodarki wodami opadowymi i roztopowymi na terenie MOF Chojnice - Człuchów” w ramach Regionalnego Programu Operacyjnego Województwa Pomorskiego, Osi Priorytetowej 11. Środowisko, Działania 11.1. Ograniczanie zagrożeń naturalnych, niniejsze Porozumienie – umowa partnerska ulega rozwiązaniu, bez ujemnych dla Partnerów Projektu i Lidera Projektu skutków prawnych.

§ 14

Zmiany w Porozumieniu

Zmiana postanowień niniejszego Porozumienia – umowy partnerskiej wymaga formy pisemnej w postaci aneksu, pod rygorem nieważności.

§ 15

Spory między Partnerami

1. Spory mogące wyniknąć w związku z realizacją Porozumienia – umowy partnerskiej Partnerzy Projektu i Lider Projektu będą starali się rozwiązać polubownie.
2. W przypadku niemożności rozstrzygnięcia sporu w trybie określonym w ust. 1, Partnerzy Projektu ustalają zgodnie, że spór zostanie poddany pod rozstrzygnięcie sądu właściwego dla siedziby Gminy Miejskiej Chojnice.

§ 16

Porozumienie – Umowa partnerska podlega ogłoszeniu w Dzienniku Urzędowym Województwa Pomorskiego na podstawie art. 13 pkt 6 lit. a ustawy z dnia 20 lipca 2000 r. o ogłaszaniu aktów normatywnych i niektórych innych aktów prawnych (tj. Dz. U. z 2016 r. poz. 296). Obowiązek przesłania do publikacji spoczywa na Liderze Projektu.

§ 17

W sprawach nieuregulowanych Porozumieniem – umowę partnerskiej zastosowanie mają odpowiednie przepisy prawa krajowego i wspólnotowego.

§ 18

Porozumienie – umowę partnerską sporządzono w czterech jednobrzmiących egzemplarzach, po jednym dla każdej ze Stron oraz jeden egzemplarz dla Urzędu Marszałkowskiego Województwa Pomorskiego.

Gmina Miejska Chojnice

Gmina Miejska Chojnice
Stary Rynek 1
89-600 CHOJNICE

BURMISTRZ

dr Andrzej Piaster

Gmina Miejska Człuchów

BURMISTRZ

mgr Ryszard Szybałto

Gmina Miejska Człuchów
ul. Wojska Polskiego 1
77-300 CZŁUCHÓW
NIP 843-15-69-424 REGON 770973619

Powiat Chojnicki

WICESTAROSTA STAROSTA

Marek Szczepański *Stanisław Skaja*

Załącznik nr 1 – Zaangażowanie finansowe Partnerów w realizację Projektu
Załącznik nr 2 – Zaangażowanie finansowe Partnerów z podziałem na kategorie prac

Załącznik nr 1 do Porozumienia - umowy partnerskiej nr PR/WZ.032.4.2017 z 31.01.2017r.

Beneficjent	2=1/8		3		4=3/8		5=1+3		6=5/8		7		8=5+7		9		10=8+9		11=10/2*10	
	Kwota	%	Kwota	%	Kwota	%	Kwota	%	Kwota	%	Wzrost własny	Wydatki kwalifikowane	Wydatki niekwalifikowane	Wzrost kwalifikowane	Wydatki niekwalifikowane	Wzrost kwalifikowane	Wydatki niekwalifikowane	Wzrost kwalifikowane	Wydatki niekwalifikowane	% całości projektu
Gmina Miejska Chojnice - Partner Włodacy	51 154 198,87	85,00%	0,00	0,00	51 154 198,87	85,00%	0,00	0,00	51 154 198,87	85,00%	9 027 211,56	60 181 410,43	0,00	60 181 410,43	0,00	60 181 410,43	0,00	60 181 410,43	0,00	87,30%
Gmina Miejska Czuchów - Partner Projektu	5 818 083,11	85,00%	0,00	0,00	5 818 083,11	85,00%	0,00	0,00	5 818 083,11	85,00%	1 026 720,55	6 844 803,66	0,00	6 844 803,66	0,00	6 844 803,66	0,00	6 844 803,66	0,00	9,93%
Powiat Chojnicki - Partner Projektu	1 671 202,65	85,00%	0,00	0,00	1 621 202,65	85,00%	0,00	0,00	1 621 202,65	85,00%	286 094,59	1 907 297,24	0,00	1 907 297,24	0,00	1 907 297,24	0,00	1 907 297,24	0,00	2,77%
RAZEM	58 643 484,63 zł	85,00%	0,00 zł	0,00%	58 643 484,63 zł	85,00%	0,00 zł	0,00%	58 643 484,63 zł	85,00%	10 340 026,70 zł	68 933 511,33 zł	0,00 zł	68 933 511,33 zł	0,00 zł	68 933 511,33 zł	0,00 zł	68 933 511,33 zł	0,00 zł	100,00%

Gmina Miejska Chojnice
Stary Rynek 1
89-600 CHOJNICE

POWIAT CHOJNICKI
ul.31 Sycznia 56, 89-600 Chojnice
NIP 555-19-17-808

Gmina Miejska Czuchów
al. Wolności Polskiego 1
77-300 CZUCHÓW
NIP 843-15-88-424 REGION 770975619

BURMISTRZ
Dr Arseniusz Piast

WICESTAROSTA
Marek Szczepaniak

STAROSTA
Stawisław Skaja

BURMISTRZ
mgr Ryszard Szabajko

Nakłady inwestycyjne	Gmina Miejska Chojnice		Gmina Miejska Człuchów		Powiat Chojnicki		RAZEM	
	Kwalifikowane	Niekwalifikowane	Kwalifikowane	Niekwalifikowane	Razem brutto	Kwalifikowane	Niekwalifikowane	RAZEM
Prace przygotowawcze	1 006 531,12 zł	0,00 zł	0,00 zł	0,00 zł	0,00 zł	1 006 531,12 zł	0,00 zł	1 006 531,12 zł
Roboty budowlano-montażowe	54 220 305,08 zł	0,00 zł	5 554 280,00 zł	0,00 zł	5 554 280,00 zł	62 637 275,20 zł	0,00 zł	62 637 275,20 zł
Nadzór inwestorski	813 304,56 zł	0,00 zł	163 857,00 zł	0,00 zł	163 857,00 zł	27 940,35 zł	0,00 zł	1 005 101,93 zł
Nadzór autorski	140 000,00 zł	0,00 zł	0,00 zł	0,00 zł	0,00 zł	140 000,00 zł	0,00 zł	140 000,00 zł
Wykup nieruchomości	3 744 603,00 zł	0,00 zł	0,00 zł	0,00 zł	0,00 zł	3 744 603,00 zł	0,00 zł	3 744 603,00 zł
Wynagrodzenie-personel	240 000,00 zł	0,00 zł	110 000,00 zł	0,00 zł	110 000,00 zł	0,00 zł	0,00 zł	350 000,00 zł
pośredni	16 666,67 zł	0,00 zł	16 666,66 zł	0,00 zł	16 666,66 zł	0,00 zł	0,00 zł	50 000,00 zł
Promocja projektu	60 181 410,43 zł	0,00 zł	6 844 803,56 zł	0,00 zł	6 844 803,56 zł	1 907 297,24 zł	0,00 zł	68 933 511,33 zł
RAZEM								

POWIAT CHOJNICKI
ul.Śl. Szymania 56, 89-600 Chojnice
NIP 455-10-17-808

Gmina Miejska Chojnice
Stary Rynek 1
89-600 CHOJNICE

Gmina Miejska Człuchów
al. Wojska Polskiego 1
77-300 CZŁUCHÓW
NIP 010-15-00-024 REGON 77097569

BURMISTRZ
Dr Andrzej Wójcik

WICESTAROSTA STAROSTA
Witold Szczepaniak
Starosta Starostwa

BURMISTRZ
mgr Ryszard Szymbała

Projekt

**UCHWAŁA NR XXIX/.../17
RADY MIEJSKIEJ W CHOJNICACH
z dnia 20 lutego 2017 r.**

w sprawie przyjęcia „Programu gospodarowania mieszkaniowym zasobem Gminy Miejskiej Chojnice w latach 2017 - 2021”.

Na podstawie art. 18 ust. 2 pkt 15, art. 40 ust. 1, art. 41 ust. 1 ustawy z dnia 8 marca 1990r. o samorządzie gminnym (tekst jednolity: Dz.U. z 2016r. poz. 446 i poz. 1579). oraz art. 21 ust.1 pkt 1 i ust. 2 ustawy z dnia 21 czerwca 2001r. o ochronie praw lokatorów, mieszkaniowym zasobie gminy i o zmianie Kodeksu cywilnego (tekst jednolity: Dz.U. z 2016r. poz. 1610) uchwała się, co następuje:

§ 1. Przyjmuje się „Program gospodarowania mieszkaniowym zasobem Gminy Miejskiej Chojnice w latach 2017 - 2021”, stanowiący załącznik do niniejszej uchwały.

§ 2. Wykonanie uchwały powierza się Burmistrzowi Miasta Chojnice.

§ 3. Uchwała wchodzi w życie po upływie 14 dni od jej ogłoszenia w Dzienniku Urzędowym Województwa Pomorskiego.

BURMISTRZ MIASTA
CHOJNICE
Stary Rynek 1
89-800 Chojnice

Przewodniczący Rady
Miejskiej

Mirosław Janowski

Program gospodarowania mieszkaniowym zasobem Gminy Miejskiej Chojnice w latach 2017 - 2021

Rozdział 1. Postanowienia ogólne

§ 1. 1. Zaspokajanie potrzeb mieszkaniowych członków wspólnoty samorządowej jest zadaniem własnym gminy, nałożonym na nią przez ustawę z dnia 21 czerwca 2001r. „o ochronie praw lokatorów, mieszkaniowym zasobie gminy i o zmianie Kodeksu cywilnego”.

2. Celem programu jest określenie kierunków działania Gminy Miejskiej Chojnice w zakresie gospodarowania zasobem mieszkaniowym, a w szczególności:

- 1) zaspokajanie potrzeb mieszkaniowych członków wspólnoty samorządowej o niskich dochodach;
- 2) poprawa jakości życia mieszkańców zamieszkujących w lokalach należących do zasobu mieszkaniowego Gminy Miejskiej Chojnice;
- 3) utrzymanie zasobu mieszkaniowego miasta na dobrym poziomie technicznym;
- 4) poprawa stanu technicznego lokali i budynków wchodzących w skład mieszkaniowego zasobu Gminy Miejskiej Chojnice.

3. Program obejmuje zagadnienia określone w art. 21 ust. 2 w/w ustawy:

- 1) prognozę wielkości oraz stanu technicznego zasobu mieszkaniowego gminy;
- 2) analizę potrzeb oraz plan remontów i modernizacji;
- 3) planowaną sprzedaż lokali;
- 4) zasady polityki czynszowej oraz warunki obniżania czynszu;
- 5) sposób zarządzania zasobem mieszkaniowym gminy;
- 6) źródła finansowania gospodarki mieszkaniowej;
- 7) wysokość wydatków w latach 2017 - 2021;
- 8) działania mające na celu poprawę wykorzystania i racjonalizację gospodarowania mieszkaniowym zasobem gminy.

Rozdział 2.

Prognoza wielkości oraz stanu technicznego zasobu mieszkaniowego gminy w poszczególnych latach, z podziałem na lokale socjalne i pozostałe lokale mieszkalne

§ 2. 1. Mieszkaniowy zasób Gminy na dzień 01.01.2017r. stanowi 1800 lokali komunalnych:

- 1) 460 lokali komunalnych o łącznej powierzchni 22980,75 m² w 69 budynkach stanowiących własność ZGM Sp. z o.o.;
- 2) 1269 lokali komunalnych o łącznej powierzchni 60230,84 m² w 159 budynkach wspólnot mieszkaniowych;
- 3) 71 lokali o łącznej powierzchni 3990,35 m² w 9 budynkach prywatnych zarządzanych przez Gminę.

2. Budynki mieszkalne z uwagi na wiek można podzielić na 3 grupy:

- 1) wybudowane przed 1900r. – 96 budynków, co stanowi 40,50 % zasobów;
- 2) wybudowane w latach 1900-1940 – 105 budynków, co stanowi 42,20 % zasobów;
- 3) wybudowane po 1940r. – 41 budynków, co stanowi 17,30 % zasobów.

3. Wyposażenie w infrastrukturę techniczną budynków stanowiących własność ZGM Sp. z o.o. i w budynkach wspólnot mieszkaniowych przedstawia się następująco:

- 1) 59,1 % lokali posiada gaz sieciowy, w tym komunalne 100%, socjalne 0%;
- 2) 20,2 % lokali posiada centralne ogrzewanie, w tym 5,4 % centralne ogrzewanie etażowe, w tym komunalne 100%, socjalne 0%;
- 3) 18 % lokali korzysta z ciepłej wody z sieci miejskiej, w tym komunalne 100%, socjalne 0%;
- 4) 72,7 % lokali posiada łazienkę z wc w lokalu mieszkalnym, w tym komunalne 100%, socjalne 16,8%;
- 5) 100 % lokali posiada instalację wodno-kanalizacyjną, w tym komunalne 100%, socjalne 100%.

4. Prognozuje się wielkość zasobu mieszkaniowego gminy w latach 2017 - 2021 z podziałem na lokale socjalne i pozostałe lokale mieszkalne:

LATA	2017	2018	2019	2020	2021
Liczba mieszkań	1800	1788	1776	1764	1752
w tym socjalne	185	185	185	185	185

§ 3. Przy określaniu prognozy wielkości mieszkaniowego zasobu gminy uwzględniono:

- 1) sprzedaż lokali komunalnych na rzecz najemców tych lokali;
- 2) rozbiórkę lub zbycie gminnych budynków, których stan techniczny wskazuje na nieopłacalność remontu lub konieczność rozbiórki z uwagi na zły stan techniczny;
- 3) przekwalifikowanie mieszkań o niskiej wartości użytkowej, zwalnianych przez dotychczasowych najemców, na lokale socjalne i tymczasowe pomieszczenia.

Rozdział 3.

Analiza potrzeb oraz plan remontów i modernizacji wynikający ze stanu technicznego budynków i lokali z podziałem na kolejne lata

§ 4. 1. Podstawą planowania wieloletniego procesu remontów budynków i lokali gminnych jest:

- 1) ocena stanu technicznego zasobów mieszkaniowych;
- 2) analiza potrzeb remontowych z uwzględnieniem określonych standardów budynków, lokali mieszkalnych i socjalnych;
- 3) prognozowanie wszystkich kosztów;
- 4) określenie możliwości finansowania zadań remontowych wskazanych do wykonania.

2. Potrzeby remontowe budynków i lokali wynikają z konieczności:

- 1) utrzymania stanu technicznego na poziomie zapewniającym bezpieczeństwo ludzi i mienia;
- 2) zapewnienia użytkowania budynku i znajdujących się w nim pomieszczeń zgodnie z przeznaczeniem, a w szczególności zapewnienie warunków umożliwiających zaopatrzenie w wodę, gaz, energię cieplną, energię elektryczną, odprowadzanie ścieków, usuwanie odpadów stałych oraz ochronę przeciwpożarową;
- 3) zapewnienia możliwości racjonalizacji wykorzystania energii (działania termomodernizacyjne);
- 4) utrzymania wymaganego stanu estetycznego budynku.

3. Zarządzający mieszkaniowym zasobem gminy dokonuje przeglądów mieszkań i budynków komunalnych, na ich podstawie określa koszty remontów oraz przygotowuje roczne plany rzeczowo-finansowe przewidywanych remontów. Przy określaniu zakresu prac remontowych w poszczególnych rodzajach robót zarządzający bierze pod uwagę obowiązki najemcy jak i wynajmującego.

4. Do podstawowego zakresu robót remontowych wykonywanych przez zarządcę należą:

- 1) wymiana stolarki okiennej i drzwiowej;
- 2) remonty murarskie;

- 3) remonty dekarские;
 - 4) remonty instalacji gazowej;
 - 5) remonty instalacji elektrycznej:
 - a) remonty instalacji wod-kan,
 - b) remonty zduńskie,
 - c) remonty malarskie.
5. Planowane remonty:

Rok	2017	2018	2019	2020	2021
Ogółem	3 210 000 zł	3 210 000 zł	3 210 000 zł	3 210 000 zł	3 210 000 zł
w tym:					
stolarskie	164 500 zł	164 500 zł	164 500 zł	164 500 zł	164 500 zł
zduńskie	157 000 zł	157 000 zł	157 000 zł	157 000 zł	157 000 zł
instalatorskie	159 000 zł	159 000 zł	159 000 zł	159 000 zł	159 000 zł
budowlane	1 364 000 zł	1 364 000 zł	1 364 000 zł	1 364 000 zł	1 364 000 zł
konserwatorskie	365 000 zł	365 000 zł	365 000 zł	365 000 zł	365 000 zł
fundusz rem. wspólnot	1 000 000 zł	1 000 000 zł	1 000 000 zł	1 000 000 zł	1 000 000 zł

Rozdział 4.

Planowana sprzedaż lokali w kolejnych latach

§ 5. 1. Planuje się sprzedaż lokali mieszkalnych w latach 2017 - 2021 wg poniższego zestawienia:

Rok	2017	2018	2019	2020	2021
Liczba lokali	12	12	12	12	12

2. Główne założenia polityki sprzedaży mieszkań gminnych to:

- 1) utrzymanie dotychczasowych warunków sprzedaży, poprzez zastosowanie bonifikat dla obecnych najemców lokali mieszkalnych;
- 2) kontynuowanie sprzedaży lokali, w celu pełnej prywatyzacji budynków wspólnot mieszkaniowych, poprzez sprzedaż ostatnich lokali gminnych w budynku na rzecz obecnych najemców;
- 3) wyłączenie ze sprzedaży lokali mieszkalnych w nowo wybudowanych budynkach mieszkalnych.

3. Planowane do uzyskania efekty, związane ze sprzedażą lokali gminnych:

- 1) dochody do budżetu;
- 2) zmniejszenie kosztów utrzymania mieszkaniowego zasobu gminy;
- 3) zmniejszenie kosztów remontów i modernizacji budynków wspólnot mieszkaniowych;
- 4) pełna prywatyzacja budynków wspólnot mieszkaniowych, szczególnie z małym udziałem gminy.

Rozdział 5.

Zasady polityki czynszowej oraz warunki obniżania czynszu

§ 6. 1. Czynsz, za lokale mieszkalne stanowiące mieszkaniowy zasób gminy, obowiązujący w dniu 1 stycznia 2017r. może ulec wzrostowi nie więcej niż o 5% w skali roku. Tak ustalony czynsz stanowi stawkę bazową.

2. Dla umów na lokale mieszkalne zawarte na podstawie wskazania Burmistrza Miasta po wejściu w życie uchwały ustala się czynsz w wysokości 3% wartości odtworzeniowej.

3. Dla mieszkań w budynkach wzniesionych po 2002 roku ustala się czynsz w wysokości 4% wartości odtworzeniowej.

4. Czynsz może ulec wzrostowi nie więcej niż o 5% w skali roku.

5. Stawka bazowa czynszu ulega obniżeniu przy uwzględnieniu następujących czynników:

1) Grupa I:

- a) mieszkanie wyposażone we wszystkie urządzenia bez c.o. 86% stawki bazowej,
- b) mieszkanie z łazienką i wc, bez c.o. i gazu 73% stawki bazowej,
- c) mieszkanie tylko z wc lub łazienką 59% stawki bazowej,
- d) mieszkanie z urządzeniami wodociągowymi i kanalizacją 45% stawki bazowej,
- e) mieszkanie bez urządzeń wodociągowych i kanalizacji 31% stawki bazowej;

2) Grupa II – Czynniki dodatkowo obniżające stawkę czynszu:

- a) mieszkanie w budynku przeznaczonym do rozbiórki ze względu na zły stan techniczny 30% obniżki,
- b) mieszkanie w suterenie 30% obniżki,
- c) mieszkanie ze wspólną używalnością kuchni lub łazienki 30% obniżki,
- d) mieszkanie z kuchnią lub pokojem bez bezpośredniego oświetlenia naturalnego 30% obniżki,
- e) mieszkanie powyżej 5 kondygnacji w budynku bez windy 30% obniżki.

6. Obniżki, o której mowa w ust. 5 pkt 2, dokonuje się od stawki standardowej dla poszczególnych wariantów. Stawka standardowa to stawka dla mieszkania z urządzeniami wodociągowymi i kanalizacyjnymi.

7. Obniżenie stawki czynszowej na podstawie czynników z grupy II, o której mowa w ust. 5 pkt 2, może nastąpić tylko z tytułu jednego czynnika.

§ 7. 1. Czynsz najmu za lokale socjalne i tymczasowe pomieszczenia ustala się w wysokości 50% stawki najniższego czynszu obowiązującego w gminnym zasobie mieszkaniowym.

2. Czynniki obniżające stawki czynszu nie dotyczą czynszu za lokale socjalne i tymczasowe pomieszczenia.

§ 8. W Gminie Miejskiej Chojnice obowiązuje jedna strefa lokalizacyjna budynków.

§ 9. Przyjmuje się możliwość stosowania obniżek czynszu ze względu na wysokość dochodu gospodarstwa domowego najemcy. Obniżkę czynszu przyznaje się najemcom, spełniającym kryterium, o którym mowa w § 8 uchwały Nr XXV/270/16 Rady Miejskiej w Chojnicach z dnia 28 października 2016r. w sprawie zasad wynajmowania lokali wchodzących w skład mieszkaniowego zasobu Gminy Miejskiej Chojnice, zajmującym lokal, którego powierzchnia użytkowa w przeliczeniu na liczbę członków gospodarstwa domowego nie przekracza normatywnej powierzchni uprawniającej do przyznania dodatku mieszkaniowego określonej w art. 5 ust. 1, 3 ustawy z dnia 21 czerwca 2001r. o dodatkach mieszkaniowych.

Rozdział 6.

Sposób i zasady zarządzania lokalami i budynkami wchodzącymi w skład mieszkaniowego zasobu gminy oraz przewidywane zmiany w zakresie zarządzania mieszkaniowym zasobem gminy w kolejnych latach

§ 10. 1. W skład mieszkaniowego zasobu gminy wchodzi lokale stanowiące własność Gminy Miejskiej Chojnice, lokale stanowiące własność Zakładu Gospodarki Mieszkaniowej Sp. z o.o. oraz lokale w budynkach prywatnych będących w zarządzie gminy.

2. W zasobie mieszkaniowym stanowiącym własność Gminy istnieje rozdzielenie funkcji zarządcy i administratora. Gmina zarządza swoim majątkiem oraz budynkami w jej zarządzie poprzez struktury Urzędu Miasta Chojnice. Administrowanie powierzono Zakładowi Gospodarki Mieszkaniowej Sp. z o.o., który został wyłoniony, zgodnie z przepisami ustawy Prawo zamówień publicznych. Zakład Gospodarki Mieszkaniowej Sp. z o.o. administruje również budynkami prywatnymi oddanymi w zarząd gminy.

3. Zakład Gospodarki Mieszkaniowej Sp. z o.o. zarządza budynkami stanowiącymi jego własność oraz budynkami wspólnot mieszkaniowych.

4. W latach 2017 - 2021 taki sposób zarządzania będzie nadal stosowany. Po upływie dotychczas obowiązującej umowy nowy administrator lokali stanowiących własność Gminy oraz lokali w budynkach prywatnych zarządzanych przez gminę zostanie wyłoniony zgodnie z ustawą Prawo zamówień publicznych.

Rozdział 7.

Źródła finansowania gospodarki mieszkaniowej oraz wysokość przychodów i wydatków w kolejnych latach

§ 11. 1. Podstawowym źródłem finansowania gospodarki mieszkaniowej są przychody z tytułu czynszu za najem lokali mieszkalnych, przychody z czynszów za najem lokali użytkowych.

2. Dodatkowymi źródłami finansowania gospodarki mieszkaniowej mogą być środki z funduszy Unii Europejskiej, środki z budżetu państwa, kredyty na remonty i termomodernizacje.

3. Prognoza źródeł finansowania oraz wysokości przychodów i kosztów w latach 2017 - 2021 przedstawia się następująco:

	Wyszczególnienie	LATA				
		2017	2018	2019	2020	2021
	Przychody (w tys. zł)	7 800	7 800	7 800	7 800	7 800
	w tym:					
1.	Wpływy z czynszów za lokale mieszkalne	5 200	5 200	5 200	5 200	5 200
2.	Wpływy z czynszów za lokale użytkowe	1 100	1 100	1 100	1 100	1 100
3.	Usługi administrowania, zarządu i pozostałe	1 000	1 000	1 000	1 000	1 000
4.	Wpływy ze sprzedaży majątku	500	500	500	500	500
	Wydatki i koszty (w tys. zł)	7 800	7 800	7 800	7 800	7 800
	w tym:					
1.	Koszty bieżącej eksploatacji	3 290	3 290	3 290	3 290	3 290
2.	Koszty remontów i konserwacji	3 000	3 000	3 000	3 000	3 000
3.	Koszty modernizacji	210	210	210	210	210
4.	Wydatki inwestycyjne	0	0	0	0	0
5.	Koszty zarządu nieruchomościami	1 300	1 300	1 300	1 300	1 300

Rozdział 8.

Działania mające na celu poprawę wykorzystania i racjonalizację gospodarowania mieszkaniowym zasobem Gminy

§ 12. Działania zmierzające do racjonalnego gospodarowania mieszkaniowym zasobem Gminy to w szczególności:

- 1) systematyczna dbałość o istniejący zasób mieszkaniowy, poprawa stanu technicznego lokali i budynków;
- 2) koordynowanie zamian w sposób pozwalający na zwolnienie lokali mieszkalnych o obniżonym standardzie w celu przekwalifikowania ich statusu na lokale socjalne lub wykonania remontu i podwyższenia standardu;
- 3) przeznaczenie części nowo wybudowanych lokali mieszkalnych na zamianę dla rodzin wywiązujących się z obowiązków najemcy i chcących polepszyć warunki zamieszkiwania;
- 4) stymulowanie aktywności mieszkańców w zakresie zamian lokali, w celu dostosowania standardu i wielkości lokalu mieszkalnego do możliwości finansowych i stanu rodzinnego najemcy;
- 5) egzekwowanie regularnych i terminowych płatności czynszów oraz podejmowanie działań wspomagających wywiązywanie się najemców z tego obowiązku poprzez:
 - a) natychmiastowe reagowanie w momencie pojawienia się zaległości czynszowych obejmujących dwa kolejne okresy płatności,
 - b) informowanie o możliwości starania się o środki z pomocy społecznej lub o dodatek mieszkaniowy;

6) zmniejszenie liczby wspólnot mieszkaniowych z niskim udziałem Gminy poprzez sprzedaż ostatnich lokali gminnych.

Przewodniczący Rady
Miejskiej

Mirosław Janowski

Uzasadnienie

Ustawa z 21 czerwca 2001r. o ochronie praw lokatorów, mieszkaniowym zasobie gminy i o zmianie Kodeksu cywilnego nakłada na Radę Gminy obowiązek uchwalenia wieloletniego programu gospodarowania mieszkaniowym zasobem gminy.

Program powinien być opracowany na co najmniej pięć kolejnych lat i obejmować prognozę dotyczącą wielkości oraz stanu technicznego zasobu mieszkaniowego gminy, planowaną sprzedaż lokali, plan remontów i modernizacji, zasady polityki czynszowej, wysokość wydatków na eksploatację, remonty i modernizacje lokali, zasady zarządzania lokalami i budynkami, źródła finansowania gospodarki mieszkaniowej.

Celem niniejszej uchwały jest realizacja zadań Gminy wynikających z obowiązujących przepisów prawa.

Opinia prawna

Projekt uchwały odpowiada przepisom prawa. Nie wnoszę uwag.

RADCA PRAWNY
mgr Józef Szapiewski
B.4.402

**UCHWAŁA NR XXIX/.../17
RADY MIEJSKIEJ W CHOJNICACH
z dnia 20 lutego 2017 r.**

w sprawie miejscowego planu zagospodarowania przestrzennego terenu przy ulicy Leśnej w Chojnicach.

Na podstawie art. 18 ust. 2 pkt 5 ustawy z dnia 8 marca 1990 r. o samorządzie gminnym (tekst jednolity: Dz.U. z 2016r. poz. 446 i poz. 1579) oraz art. 20 ust. 1 ustawy z dnia 27 marca 2003 r. o planowaniu i zagospodarowaniu przestrzennym (tekst jednolity: Dz.U. z 2016r. poz. 778, poz. 904, poz. 961, poz. 1250 i 1579), uchwały Nr VIII/89/15 Rady Miejskiej w Chojnicach z dnia 27 lipca 2015 r. w sprawie przystąpienia do sporządzenia miejscowego planu zagospodarowania przestrzennego terenu przy ulicy Leśnej w Chojnicach, po stwierdzeniu, że plan nie narusza ustaleń studium uwarunkowań i kierunków zagospodarowania przestrzennego Miasta Chojnice uchwalonego uchwałą Nr XXII/241/16 Rady Miejskiej w Chojnicach z dnia 15 lipca 2016 r., uchwała się, co następuje:

§ 1. 1. Uchwała się miejscowy plan zagospodarowania przestrzennego terenu przy ulicy Leśnej w Chojnicach, zwany dalej planem.

2. Integralną częścią uchwały są:

- 1) rysunek planu miejscowego - zwany dalej rysunkiem planu w skali 1:1000, stanowiący załącznik nr 1 do uchwały;
- 2) rozstrzygnięcie o sposobie rozpatrzenia uwag do projektu planu, stanowiące załącznik nr 2 do uchwały;
- 3) rozstrzygnięcie o sposobie realizacji zapisanych w planie inwestycji z zakresu infrastruktury technicznej, należących do zadań własnych gminy oraz zasadach ich finansowania, zgodnie z przepisami o finansach publicznych, stanowiące załącznik nr 3 do uchwały.

3. Oznaczenia graficzne rysunku planu będące obowiązującymi ustaleniami planu:

- 1) granica obszaru objętego planem;
- 2) linie rozgraniczające tereny o różnym przeznaczeniu lub różnych zasadach zagospodarowania;
- 3) nieprzekraczalne linie zabudowy;
- 4) przeznaczenie terenów oznaczone symbolem literowym;
- 5) wymiarowanie.

4. Pozostałe oznaczenia nie wymienione w ust. 3 są oznaczeniami informacyjnymi lub wskazującymi stan prawny.

§ 2. 1. Ilekroć w uchwale jest mowa o:

- 1) uchwale - należy przez to rozumieć niniejszą uchwałę;
- 2) ustawie - należy przez to rozumieć ustawę z dnia 27 marca 2003 r. o planowaniu i zagospodarowaniu przestrzennym (Dz. U. z 2016 r. poz. 778 ze zm.);
- 3) rysunku planu - należy przez to rozumieć część graficzną planu stanowiącą załącznik nr 1 do uchwały;
- 4) terenie - należy przez to rozumieć obszar o określonym rodzaju przeznaczenia, wyznaczony na rysunku planu liniami rozgraniczającymi;
- 5) linii rozgraniczającej tereny o różnym przeznaczeniu lub różnych zasadach zagospodarowania należy przez to rozumieć linię wyznaczającą podział obszaru objętego planem na tereny o różnym przeznaczeniu lub różnych zasadach zagospodarowania;

6) nieprzekraczalnej linii zabudowy - należy przez to rozumieć linię wyznaczoną na rysunku planu poza którą nie należy wprowadzać zabudowy, przy czym linia ta nie dotyczy obiektów infrastruktury liniowej oraz obiektów zagospodarowania terenu takich jak parkingi, drogi wewnętrzne, obiekty małej architektury itp..

2. Pojęcia występujące w niniejszej uchwale, nie wyjaśnione w ust. 1, należy interpretować zgodnie z definicjami przyjętymi w ustawie o planowaniu i zagospodarowaniu przestrzennym oraz z definicjami wynikającymi z Polskich Norm i przepisów odrębnych.

§ 3. Dla terenu oznaczonego na rysunku planu symbolem **1MW/MN/U** ustala się:

- 1) przeznaczenie: teren zabudowy mieszkaniowej wielorodzinnej, mieszkaniowej jednorodzinnej i usługowej;
- 2) zasady ochrony i kształtowania ład przestrzennego:
 - a) ustala się realizację zabudowy w obrębie nieprzekraczalnych linii zabudowy zgodnie z rysunkiem planu,
 - b) dopuszcza się realizację zabudowy mieszkaniowej wielorodzinnej i usługowej które mogą występować łącznie lub samodzielnie,
 - c) dopuszcza się realizację zabudowy mieszkaniowej jednorodzinnej i usługowej które mogą występować łącznie lub samodzielnie,
 - d) ustala się obowiązek sytuowania budynków mieszkalnych główną kalenicą równoległą do ul. Leśnej;
- 3) zasady ochrony środowiska, przyrody i krajobrazu:
 - a) ustala się segregację i zagospodarowanie odpadów, zgodnie z lokalnymi przepisami,
 - b) ustala się zakaz lokalizacji przedsięwzięć mogących zawsze oraz potencjalnie znacząco oddziaływać na środowisko, za wyjątkiem obiektów infrastruktury technicznej i komunikacji;
- 4) zasady kształtowania krajobrazu: nie występuje potrzeba określenia;
- 5) zasady ochrony dziedzictwa kulturowego i zabytków, w tym krajobrazów kulturowych, oraz dóbr kultury współczesnej: nie występuje potrzeba określenia;
- 6) wymagania wynikające z potrzeb kształtowania przestrzeni publicznych: nie występuje potrzeba określenia;
- 7) parametry i wskaźniki kształtowania zabudowy oraz zagospodarowania terenu dla zabudowy mieszkaniowej wielorodzinnej z usługami:
 - a) minimalną i maksymalną intensywność zabudowy - 0,1 - 4,0 działki budowlanej,
 - b) minimalny udział powierzchni biologicznie czynnej 20% działki budowlanej,
 - c) powierzchnia zabudowy do 60% powierzchni działki,
 - d) minimalną liczbę miejsc do parkowania:
 - minimum 1,5 miejsca do parkowania na jeden lokal mieszkalny,
 - minimum 1 miejsce do parkowania na każde 75,0 m² powierzchni użytkowej usług,
 - e) minimalna liczba miejsc parkingowych dla pojazdów zaopatrzonych w kartę parkingową:
 - minimum 1 miejsce parkingowe dla pojazdów zaopatrzonych w kartę parkingową na każde 10 miejsc do parkowania,
 - f) realizację miejsc do parkowania jako utwardzonych,
 - g) gabaryty obiektów:
 - wysokość zabudowy - nie więcej niż 12,0 m,
 - dachy wielospadowe o kącie nachylenia połaci od 25° do 45°, dopuszcza się dachy płaskie;

- 8) parametry i wskaźniki kształtowania zabudowy oraz zagospodarowania terenu dla zabudowy mieszkaniowej jednorodzinnej z usługami:
- a) minimalną i maksymalną intensywność zabudowy - 0,1 - 0,6 działki budowlanej,
 - b) minimalny udział powierzchni biologicznie czynnej 40% działki budowlanej,
 - c) powierzchnia zabudowy do 50% powierzchni działki,
 - d) minimalną liczbę miejsc do parkowania:
 - minimum 1 miejsce do parkowania na jeden lokal mieszkalny,
 - minimum 1 miejsce do parkowania na każde rozpoczęte 50,0 m² powierzchni użytkowej usług,
 - e) minimalna liczba miejsc parkingowych dla pojazdów zaopatrzonych w kartę parkingową:
 - minimum 1 miejsce parkingowe dla pojazdów zaopatrzonych w kartę parkingową na każde 10 miejsc do parkowania,
 - f) realizację miejsc do parkowania jako utwardzonych,
 - g) gabaryty obiektów:
 - wysokość zabudowy - nie więcej niż 9,0 m,
 - dachy wielospadowe o kącie nachylenia połaci od 25° do 45°;
- 9) parametry i wskaźniki kształtowania zabudowy oraz zagospodarowania terenu dla zabudowy usługowej:
- a) minimalną i maksymalną intensywność zabudowy - 0,1 - 2,0 działki budowlanej,
 - b) minimalny udział powierzchni biologicznie czynnej 30% działki budowlanej,
 - c) powierzchnia zabudowy do 60% powierzchni działki,
 - d) minimalną liczbę miejsc do parkowania:
 - minimum 1 miejsce do parkowania na każde 50,0 m² powierzchni użytkowej usług,
 - e) minimalna liczba miejsc parkingowych dla pojazdów zaopatrzonych w kartę parkingową:
 - minimum 1 miejsce parkingowe dla pojazdów zaopatrzonych w kartę parkingową na każde 10 miejsc do parkowania,
 - f) realizację miejsc do parkowania jako utwardzonych,
 - g) gabaryty obiektów:
 - wysokość zabudowy - nie więcej niż 10,0 m,
 - dachy wielospadowe o kącie nachylenia połaci od 25° do 45°, dopuszcza się dachy płaskie;
- 10) granice i sposoby zagospodarowania terenów lub obiektów podlegających ochronie, ustalonych na podstawie przepisów odrębnych: nie występuje potrzeba określenia;
- 11) szczegółowe zasady i warunki scalania i podziału nieruchomości objętych planem: nie występuje potrzeba określenia;
- 12) szczegółowe warunki zagospodarowania terenów oraz ograniczenia w ich użytkowaniu, w tym zakaz zabudowy: nie występuje potrzeba określenia;
- 13) zasady modernizacji, rozbudowy i budowy systemów komunikacji i infrastruktury technicznej:
- a) ustala się powiązanie sieci infrastruktury technicznej z układem zewnętrznym oraz zapewnienie dostępu do sieci, zgodnie z przepisami odrębnymi,
 - b) zaopatrzenie w kanalizację sanitarną:
 - odprowadzanie ścieków socjalno - bytowych do miejskiej sieci kanalizacji sanitarnej,
 - c) ustala się zaopatrzenie w wodę z sieci wodociągowej,

- d) ustala się zagospodarowanie wód opadowych i roztopowych w granicach działki, zgodnie z przepisami odrębnymi, z dopuszczeniem odprowadzenia do sieci kanalizacji deszczowej,
 - e) ustala się zaopatrzenie w ciepło:
 - ogrzewanie budynków miejskiej sieci ciepłowniczej lub indywidualnych źródeł,
 - dopuszcza się wykorzystanie odnawialnych źródeł energii o mocy nieprzekraczającej 100 kW,
 - f) ustala się zaopatrzenie w gaz z sieci przesyłowej, według technicznych warunków przyłączenia,
 - g) zaopatrzenie w infrastrukturę telekomunikacyjną: z istniejącej sieci, w postaci instalacji podziemnych,
 - h) ustala się obsługę komunikacyjną terenu **1MW/MN/U** poprzez drogę wewnętrzną 2KDW;
- 14) sposób i termin tymczasowego zagospodarowania, urządzenia i użytkowania terenów: do czasu realizacji ustaleń planu dopuszcza się dotychczasowe wykorzystanie terenu;
- 15) stawki procentowe, na podstawie których ustala się opłatę, o której mowa w art. 36 ust. 4 ustawy o planowaniu i zagospodarowaniu przestrzennym z dnia 27 marca 2003 r. - ustala się stawkę 30%.

§ 4. Dla terenów oznaczonych na rysunku planu symbolami **3MN/ U**, **4MN/U** ustala się:

- 1) przeznaczenie: teren zabudowy mieszkaniowej jednorodzinnej i usługowej;
- 2) zasady ochrony i kształtowania ładu przestrzennego:
 - a) ustala się realizację zabudowy w obrębie nieprzekraczalnych linii zabudowy zgodnie z rysunkiem planu,
 - b) dopuszcza się realizację zabudowy mieszkaniowej jednorodzinnej i usługowej jako zabudowy łączonej i samodzielnej,
 - c) ustala się obowiązek sytuowania budynków mieszkalnych główną kalenicą równoległą do drogi 2KDW;
- 3) zasady ochrony środowiska, przyrody i krajobrazu:
 - a) ustala się segregację i zagospodarowanie odpadów, zgodnie z lokalnymi przepisami,
 - b) ustala się zakaz lokalizacji przedsięwzięć mogących zawsze oraz potencjalnie znacząco oddziaływać na środowisko, za wyjątkiem obiektów infrastruktury technicznej i komunikacji;
- 4) zasady kształtowania krajobrazu: nie występuje potrzeba określania;
- 5) zasady ochrony dziedzictwa kulturowego i zabytków, w tym krajobrazów kulturowych, oraz dóbr kultury współczesnej: nie występuje potrzeba określenia;
- 6) wymagania wynikające z potrzeb kształtowania przestrzeni publicznych: nie występuje potrzeba określenia;
- 7) parametry i wskaźniki kształtowania zabudowy oraz zagospodarowania terenu:
 - a) minimalną i maksymalną intensywność zabudowy - 0,1 - 0,6 działki budowlanej,
 - b) minimalny udział powierzchni biologicznie czynnej 20% działki budowlanej,
 - c) powierzchnia zabudowy do 60% powierzchni działki,
 - d) minimalną liczbę miejsc do parkowania:
 - minimum 1 miejsca do parkowania na jeden lokal mieszkalny,
 - minimum 1 miejsce do parkowania na każde rozpoczęte 50,0 m² powierzchni użytkowej usług,
 - e) minimalna liczba miejsc parkingowych dla pojazdów zaopatrzonych w kartę parkingową:
 - minimum 1 miejsce parkingowe dla pojazdów zaopatrzonych w kartę parkingową na każde 10 miejsc do parkowania,
 - f) realizację miejsc do parkowania jako utwardzonych,

g) gabaryty obiektów:

- wysokość zabudowy - nie więcej niż 9,0 m,
- dla budynków mieszkalnych jednorodzinnych oraz mieszkalnych jednorodzinnych z usługami dachy wielospadowe o kącie nachylenia połaci od 25° do 45°,
- dla budynków usługowych dachy wielospadowe o kącie nachylenia połaci od 25° do 45° z dopuszczeniem dachów płaskich;

- 8) granice i sposoby zagospodarowania terenów lub obiektów podlegających ochronie, ustalonych na podstawie przepisów odrębnych: nie występuje potrzeba określenia;
- 9) szczegółowe zasady i warunki scalania i podziału nieruchomości objętych plan: nie występuje potrzeba określenia;
- 10) szczegółowe warunki zagospodarowania terenów oraz ograniczenia w ich użytkowaniu, w tym zakaz zabudowy: nie występuje potrzeba określenia;
- 11) zasady modernizacji, rozbudowy i budowy systemów komunikacji i infrastruktury technicznej:
- a) ustala się powiązanie sieci infrastruktury technicznej z układem zewnętrznym oraz zapewnienie dostępu do sieci, zgodnie z przepisami odrębnymi,
 - b) zaopatrzenie w kanalizację sanitarną:
 - odprowadzanie ścieków socjalno - bytowych do miejskiej sieci kanalizacji sanitarnej,
 - c) ustala się zaopatrzenie w wodę z sieci wodociągowej,
 - d) ustala się zagospodarowanie wód opadowych i roztopowych w granicach działki, zgodnie z przepisami odrębnymi, z dopuszczeniem odprowadzenia do sieci kanalizacji deszczowej,
 - e) ustala się zaopatrzenie w ciepło:
 - ogrzewanie budynków miejskiej sieci ciepłowniczej lub indywidualnych źródeł zasilanych paliwami ekologicznymi,
 - dopuszcza się wykorzystanie odnawialnych źródeł energii o mocy nieprzekraczającej 100 kW,
 - f) ustala się zaopatrzenie w gaz z sieci przesyłowej, według technicznych warunków przyłączenia,
 - g) zaopatrzenie w infrastrukturę telekomunikacyjną: z istniejącej sieci, w postaci instalacji podziemnych,
 - h) ustala się obsługę komunikacyjną terenu 3MN/U i 4MN/U poprzez drogę wewnętrzną 2KDW;
- 12) sposób i termin tymczasowego zagospodarowania, urządzania i użytkowania terenów: do czasu realizacji ustaleń planu dopuszcza się dotychczasowe wykorzystanie terenu;
- 13) stawki procentowe, na podstawie których ustala się opłatę, o której mowa w art. 36 ust. 4 ustawy o planowaniu i zagospodarowaniu przestrzennym z dnia 27 marca 2003 r. - ustala się stawkę 30%.

§ 5. Dla terenu oznaczonego na rysunku planu symbolem **2KDW** ustala się:

- 1) przeznaczenie: teren drogi wewnętrznej;
- 2) zasady ochrony i kształtowania ładu przestrzennego:
 - a) ustala się realizację drogi w nawierzchni utwardzonej o przekroju jednoprzestrzennym,
 - b) ustala się realizację obiektów infrastruktury technicznej;
- 3) zasady ochrony środowiska, przyrody i krajobrazu: ustala się zakaz lokalizacji przedsięwzięć mogących zawsze oraz potencjalnie znacząco oddziaływać na środowisko, za wyjątkiem obiektów infrastruktury technicznej i komunikacji;
- 4) zasady kształtowania krajobrazu: nie występuje potrzeba określenia;
- 5) zasady ochrony dziedzictwa kulturowego i zabytków, w tym krajobrazów kulturowych, oraz dóbr kultury współczesnej: nie występuje potrzeba określenia;

- 6) wymagania wynikające z potrzeb kształtowania przestrzeni publicznych: nie występuje potrzeba określenia;
- 7) parametry i wskaźniki kształtowania zabudowy oraz zagospodarowania terenu: nie występuje potrzeba określenia;
- 8) granice i sposoby zagospodarowania terenów lub obiektów podlegających ochronie, ustalonych na podstawie przepisów odrębnych: nie występuje potrzeba określenia;
- 9) szczegółowe zasady i warunki scalania i podziału nieruchomości objętych planem: nie występuje potrzeba określenia;
- 10) szczegółowe warunki zagospodarowania terenów oraz ograniczenia w ich użytkowaniu, w tym zakaz zabudowy: nie występuje potrzeba określenia;
- 11) zasady modernizacji, rozbudowy i budowy systemów komunikacji i infrastruktury technicznej:
 - a) ustala się lokalizację infrastruktury technicznej niezbędnej do obsługi drogi wewnętrznej i terenów przyległych,
 - b) ustala się powiązanie sieci infrastruktury technicznej z układem zewnętrznym oraz zapewnienie dostępu do sieci, zgodnie z przepisami odrębnymi;
- 12) sposób i termin tymczasowego zagospodarowania, urządzania i użytkowania terenów: do czasu realizacji ustaleń planu dopuszcza się dotychczasowe wykorzystanie terenu;
- 13) stawki procentowe, na podstawie których ustala się opłatę, o której mowa w art. 36 ust. 4 ustawy o planowaniu i zagospodarowaniu przestrzennym z dnia 27 marca 2003 r. - ustala się stawkę 0%.

§ 6. W miejscowym planie zagospodarowania przestrzennego terenu zabudowy mieszkaniowej, usług oraz zieleni przy ulicy Morozowa w Chojnicach, uchwalonym uchwałą Nr XIX/218/12 Rady Miejskiej w Chojnicach z dnia 30 kwietnia 2012 r. (Dz.Urz.Woj.Pom. z 2012 r. poz. 2037), tracą moc ustalenia w granicach obszaru objętego planem miejscowym określonych na rysunku planu, stanowiącym załącznik nr 1 do uchwały, w obrębie których wprowadza się ustalenia niniejszej uchwały.

§ 7. Wykonanie niniejszej uchwały powierza się Burmistrzowi Miasta Chojnice.

§ 8. Uchwała wchodzi w życie po upływie 14 dni od dnia jej ogłoszenia w Dzienniku Urzędowym Województwa Pomorskiego.

BURMISTRZ MIASTA
CHOJNICE
Stary Rynek 1
89-600 Chojnice

Przewodniczący Rady
Miejskiej

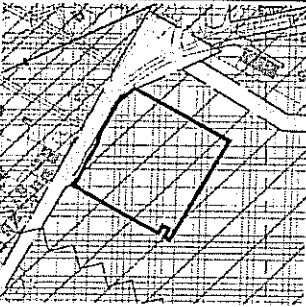
Mirosław Janowski




MIEJSCOWY PLAN ZAGOSPODAROWANIA PRZESTRZENNEGO TERENU PRZY ULICY LEŚNEJ W CHOJNICACH

Załącznik Nr 1 do uchwały Nr .../.../17 Rady Miejskiej w Chojnicach z dnia 20 lutego 2017 r.

WYRYS ZE STUDIUM UWARUNKOWAŃ I KIERUNKÓW ZAGOSPODAROWANIA PRZESTRZENNEGO MIASTA CHOJNIC

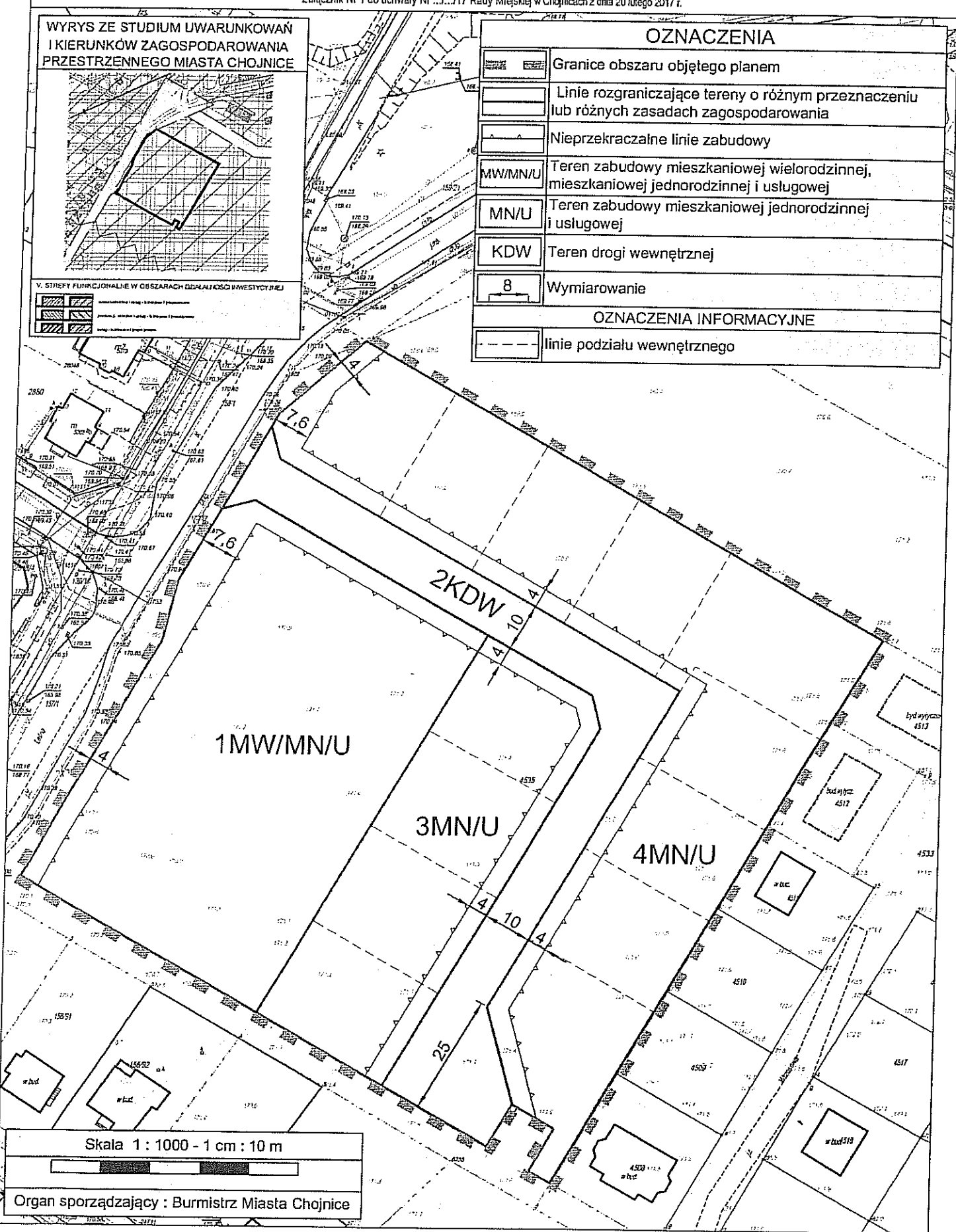


V. STREFY FUNKCYJNALNE W OBSZARACH ODALAKOŚCI INWESTYCJI (P.R.)



OZNACZENIA

	Granice obszaru objętego planem
	Linie rozgraniczające tereny o różnym przeznaczeniu lub różnych zasadach zagospodarowania
	Nieprzekraczalne linie zabudowy
MW/MN/U	Teren zabudowy mieszkaniowej wielorodzinnej, mieszkaniowej jednorodzinnej i usługowej
MN/U	Teren zabudowy mieszkaniowej jednorodzinnej i usługowej
KDW	Teren drogi wewnętrznej
8	Wymiarowanie
OZNACZENIA INFORMACYJNE	
	linie podziału wewnętrznego



Załącznik Nr 2 do Uchwały Nr XXIX/.../17
Rady Miejskiej w Chojnicach
z dnia 20 lutego 2017 r.

Na podstawie art. 17 pkt 11) i 12) ustawy z dnia 27 marca 2003 r. o planowaniu i zagospodarowaniu przestrzennym (Dz. U. z 2016 r. poz. 778 ze zm.) Burmistrz Miasta Chojnice rozpatruje uwagi wniesione do projektu planu i rozstrzyga o sposobie ich uwzględnienia w projekcie planu.

Na podstawie art. 17 pkt 14) ustawy z dnia 27 marca 2003 r. o planowaniu i zagospodarowaniu przestrzennym (Dz. U. z 2016 r. poz. 778 ze zm.) Burmistrz Miasta Chojnice przedstawia Radzie Miejskiej projekt planu wraz z listą nieuwzględnionych uwag. Na podstawie art. 20 ust. 1 ww. ustawy Rada Miejska rozstrzyga o sposobie rozpatrzenia uwag do planu.

W okresie wyłożenia projektu planu wraz z prognozą oddziaływania na środowisko do publicznego wglądu w dniach od 15 grudnia 2016 r. do 17 stycznia 2017 r. w siedzibie Urzędu Miejskiego w Chojnicach, Stary Rynek 1 oraz w nieprzekraczalnym terminie do dnia 06 lutego 2017 r. wniesiono 4 uwagi, 1 została uwzględniona w rozstrzygnięciu Burmistrza. Poniżej uwagi, które nie zostały uwzględnione w rozstrzygnięciu Burmistrza:

Lp.	Data wpływu uwagi	Treść uwagi	Oznaczenie nieruchomości, której dotyczy wniosek	Ustalenia projektu planu dla nieruchomości, której dotyczy uwaga	Rozstrzygnięcie burmistrza w sprawie rozpatrzenia uwagi		Rozstrzygnięcie Rady Miejskiej Załącznik do uchwały Nr/17 z dnia 20 lutego 2017r.	
					Uwaga uwzględniona	Uwaga nieuwzględniona	Uwaga uwzględniona	Uwaga nieuwzględniona
1	03.02.2017	Brak zgody na przeznaczenie nieruchomości (dotychczas przeznaczonej pod tereny usług oświaty i usług sportu) pod zabudowę usługową oraz pod zabudowę mieszkaniową wielorodzinną.	Działka nr 4535.	Działka nr 4535 w zakresie wniosku przeznaczona jest pod teren zabudowy mieszkaniowej wielorodzinnnej, mieszkaniowej jednorodzinnej i usługowej (1MW/MN/U), pod teren zabudowy mieszkaniowej jednorodzinnej i usługowej (3MN/U, 4MN/U) oraz pod teren drogi wewnętrznej (2KDW).	7	8	9	10
					Uwaga uwzględniona	Uwaga nieuwzględniona	Uwaga uwzględniona	Uwaga nieuwzględniona
						Z inicjatywy Radnych Rady Miejskiej w Chojnicach wyrażonej już w 2013 r. na posadzeniach Komisji sukcesywnie podjęto kroki zmierzające do zmiany przeznaczenia terenów usług oświaty pod tereny mieszkaniowe. W pierwszej kolejności w dniu 25 lutego 2013 r. przystąpiono do zmiany Studium, które zostało uchwalone w dniu 10 marca 2014r. W tym dokumencie tzw. rezerwy oświatowe zostały przewidziane pod zabudowę mieszkaniową. Zmiana przeznaczenia działki nr 4535 pod zabudowę mieszkaniową i usługi jest realizacją postulatów Radnych Rady Miejskiej w Chojnicach. Przeznaczenie działki nr 4535 pod teren zabudowy mieszkaniowej wielorodzinnnej, mieszkaniowej jednorodzinnej i usługowej oraz pod teren zabudowy mieszkaniowej jednorodzinnej i usługowej jest kontynuacją przeznaczenia nieruchomości sąsiednich. W miejscowym planie zagospodarowania		Rada Miejska w Chojnicach odrzuca uwagę.

2.	03.02.2017	Brak zgody na przeznaczenie nieruchomości (dotychczas przeznaczonych pod tereny usług oświaty i usług sportu) pod zabudowę mieszkaniową wielorodzinną, zabudowę mieszkaniową wielorodzinną z usługami oraz pod zabudowę usługową.	Działka nr 4535.	Działka nr 4535 w zakresie wniosku przeznaczona jest pod teren zabudowy mieszkaniowej wielorodzinnnej, zabudowy mieszkaniowej i usługowej (1MW/MN/U), pod teren zabudowy mieszkaniowej i usługowej (3MN/U, 4MN/U) oraz pod teren drogi wewnętrznej (2KDW).		<p>przeznaczonego terenu zabudowy mieszkaniowej, usług oraz zieleni przy ulicy Morozowa w Chojnicach, który okala działkę nr 4535 przewiduje się m.in. zabudowę mieszkaniową jednorodzinną z dopuszczeniem funkcji usługowej, zabudowę usługową oraz zabudowę mieszkaniową jednorodzinną.</p> <p>Z inicjatywy Radnych Rady Miejskiej w Chojnicach wyrażonej już w 2013 r. na posadzeniach Komisji sukcesywnie podjęto kroki zmierzające do zmiany przeznaczenia terenów usług oświaty pod tereny mieszkaniowe. W pierwszej kolejności w dniu 25 lutego 2013 r. przysiępiono do zmiany Studium, które zostało uchwalone w dniu 10 marca 2014r.</p> <p>W tym dokumencie tzw. rezerwy oświatowe zostały przewidziane pod zabudowę mieszkaniową.</p> <p>Zmiana przeznaczenia działki nr 4535 pod zabudowę mieszkaniową i usługi jest realizacją postulatów Radnych Rady Miejskiej w Chojnicach.</p> <p>Przeznaczenie działki nr 4535 pod teren zabudowy mieszkaniowej wielorodzinnnej, oraz pod teren zabudowy mieszkaniowej i usługowej jest kontynuacją przeznaczenia nieruchomości sąsiednich. W miejscowym planie zagospodarowania przestrzennego terenu zabudowy mieszkaniowej, usług oraz zieleni przy ulicy Morozowa w Chojnicach, który okala działkę nr 4535 przewiduje się m.in. zabudowę mieszkaniową jednorodzinną z dopuszczeniem funkcji usługowej, zabudowę usługową oraz zabudowę mieszkaniową jednorodzinną.</p>	Rada Miejska w Chojnicach odrzuca uwagę.
3.	03.02.2017	Brak zgody na przeznaczenie nieruchomości (dotychczas przeznaczonych pod tereny usług oświaty i usług sportu) pod zabudowę mieszkaniową wielorodzinną, zabudowę mieszkaniową wielorodzinną z usługami oraz pod zabudowę usługową.	Działka nr 4535.	Działka nr 4535 w zakresie wniosku przeznaczona jest pod teren zabudowy mieszkaniowej wielorodzinnnej, zabudowy mieszkaniowej i usługowej (1MW/MN/U), pod teren zabudowy mieszkaniowej i usługowej (3MN/U, 4MN/U) oraz pod teren drogi wewnętrznej (2KDW).		<p>Z inicjatywy Radnych Rady Miejskiej w Chojnicach wyrażonej już w 2013 r. na posadzeniach Komisji sukcesywnie podjęto kroki zmierzające do zmiany przeznaczenia terenów usług oświaty pod tereny mieszkaniowe. W pierwszej kolejności w dniu 25 lutego 2013 r. przysiępiono do zmiany Studium, które zostało uchwalone w dniu 10 marca 2014r.</p> <p>W tym dokumencie tzw. rezerwy oświatowe zostały przewidziane pod zabudowę mieszkaniową.</p> <p>Zmiana przeznaczenia działki nr 4535 pod zabudowę mieszkaniową i usługi jest realizacją postulatów Radnych Rady Miejskiej w Chojnicach.</p> <p>Przeznaczenie działki nr 4535 pod teren zabudowy mieszkaniowej wielorodzinnnej, oraz pod teren zabudowy mieszkaniowej i usługowej jest kontynuacją przeznaczenia nieruchomości sąsiednich. W miejscowym planie zagospodarowania przestrzennego terenu zabudowy mieszkaniowej, usług oraz zieleni przy ulicy Morozowa w Chojnicach, który okala działkę nr 4535 przewiduje się m.in. zabudowę mieszkaniową jednorodzinną z dopuszczeniem funkcji usługowej, zabudowę usługową oraz zabudowę mieszkaniową jednorodzinną.</p>	Rada Miejska w Chojnicach odrzuca uwagę.

Rozstrzygnięcie o sposobie realizacji zapisanych w planie inwestycji z zakresu infrastruktury technicznej, które należą do zadań własnych gminy oraz zasadach ich finansowania do projektu miejscowego planu zagospodarowania przestrzennego terenu przy ulicy Leśnej w Chojnicach

§ 1. 1. Inwestycje z zakresu infrastruktury technicznej, służące zaspokajaniu zbiorowych potrzeb mieszkańców stanowią, zgodnie z art. 7 ust. 1 ustawy z dnia 8 marca 1990 r. o samorządzie gminnym (Dz. U. z 2016 r. poz. 446), zadania własne gminy.

2. Prognozowany koszt inwestycji został określony w sporządzonej na potrzeby projektu planu prognozy skutków finansowych, natomiast rzeczywisty koszt inwestycji zostanie określony w wyniku zamówienia w trybie ustawy Prawo o zamówieniach publicznych.

§ 2. Opis sposobu realizacji inwestycji wskazanych w § 1 :

- 1) realizacja inwestycji będzie przebiegać zgodnie z obowiązującymi przepisami, w tym m. in. prawa budowlanego, o zamówieniach publicznych, o samorządzie gminnym, gospodarce komunalnej i o ochronie środowiska;
- 2) inwestycje w zakresie przesyłania i dystrybucji energii elektrycznej i ciepła realizowane będą zgodnie z obowiązującymi przepisami w tym zakresie;
- 3) realizacja i finansowanie inwestycji w zakresie infrastruktury technicznej nie wyszczególnionych w § 1 ust. 1 jest przedmiotem umowy zainteresowanych stron.

§ 3. Finansowanie inwestycji z zakresu infrastruktury technicznej, które należą do zadań własnych gminy, ujętych w niniejszym planie podlega przepisom ustawy z dnia 27 sierpnia 2009 r. o finansach publicznych (Dz. U. z 2009 r. Nr 157, poz. 1240 ze zm.), przy czym:

- 1) wydatki majątkowe gminy określa uchwała Rady Miejskiej,
- 2) wydatki inwestycyjne finansowane z budżetu gminy ustala się w uchwale budżetowej.

§ 4. 1. Zadania w zakresie budowy dróg publicznych finansowane będą przez budżet gminy lub na podstawie porozumień z innymi podmiotami.

2. Zadania w zakresie budowy sieci wodociągowej i kanalizacji będą finansowane na podstawie art. 15 ust. 1 ustawy z dnia 7 czerwca 2001 r. o zbiorowym zaopatrzeniu w wodę i zbiorowym odprowadzeniu ścieków (t.j. Dz. U. z 2015 r. poz. 139 ze zm.), ze środków budżetu gminy lub poprzez partnerstwo publiczno - prawne.

3. Zadania w zakresie budowy sieci energetycznych będą finansowane na podstawie art. 7 ustawy z dnia 10 kwietnia 1997 r. Prawo energetyczne (t.j. Dz. U. z 2017 r. poz. 220).

§ 5. Prognozowane źródła finansowania przez gminę:

- 1) dochody własne,
- 2) dotacje,
- 3) pożyczki preferencyjne,

4) fundusze Unii Europejskiej.

Przewodniczący Rady
Miejskiej

Mirosław Janowski

UZASADNIENIE

Na podstawie art. 15 ust 1. ustawy o planowaniu i zagospodarowaniu przestrzennym (t.j. Dz.U. 2016 poz. 778, ze zm.) dla projektu planu zagospodarowania przestrzennego terenu przy ulicy Leśnej w Chojnicach określa się:

Podstawa prawna		Sposób realizacji
<p>Art. 15 ust. 1 pkt 1 ustawy o planowaniu i zagospodarowaniu przestrzennym (t.j. Dz.U. 2016 poz. 778, ze zm.)</p>	<p>Wymagania ładu przestrzennego, w tym urbanistyki i architektury</p>	<p>Teren opracowania znajduje się w południowej części województwa pomorskiego, w powiecie chojnickim, w północnej części miasta Chojnice, obejmując teren położony przy ul. Leśnej. Obecnie wskazany teren jest użytkowany, jako pole uprawne. Wymagania ładu przestrzennego, w tym urbanistyki i architektury zostały uwzględnione poprzez: wprowadzenie funkcji terenu zgodnej z obowiązującym studium, wyznaczenie linii zabudowy zgodnie z przepisami odrębnymi w stosunku do terenów dróg publicznych, określenie parametrów projektowanej zabudowy będących w harmonii z zabudową sąsiadującą oraz funkcją terenu, utrzymaniem zieleni w stosunku do terenów sąsiednich o odmiennej funkcji.</p>
<p>Art. 1 ust 2., w związku z art. 15 ust 1 pkt 1</p>	<p>Walory architektoniczne i krajobrazowe</p>	<p>Obszar opracowania planu nie posiada szczególnych walorów przyrodniczych i nie jest objęty powierzchniową ochroną, z mocy ustawy o ochronie przyrody. Od północy otoczony jest gruntami użytkowymi rolniczo, a dalej zabudową mieszkaniową wielorodzinną zaś od wschodu i południa zabudowa mieszkaniową jednorodzinną istniejącą oraz w trakcie budowy. Od zachodu teren sąsiaduje z drogą klasy lokalnej.</p> <p>W stanie istniejącym teren Planu stanowi pole uprawne. W sąsiedztwie natomiast znajduje się różnorodna zabudowa o standardowych walorach architektonicznych. Z uwagi na występowanie różnych form architektonicznych zabudowy ustalono parametry zabudowy nawiązujące do terenów sąsiednich.</p>
<p>Wymagania ochrony środowiska, w tym zagospodarowania wodami i ochrony gruntów rolnych i leśnych</p>		<p>W planie ustalono zaopatrzenie w wodę z sieci wodociągowej, a także odprowadzenie ścieków socjalno-bytowych do sieci kanalizacji sanitarnej. Zagospodarowanie wód opadowych i roztopowych w granicach działki, zgodnie z przepisami odrębnymi, z dopuszczeniem odprowadzenia do sieci kanalizacji deszczowej; segregację i zagospodarowanie odpadów, zgodnie z lokalnymi przepisami. Plan ustala zakaz lokalizacji przedsięwzięć mogących zawsze oraz potencjalnie znacząco oddziaływać na środowisko, za wyjątkiem obiektów infrastruktury technicznej i komunikacji.</p> <p>W obszarze opracowania znajduje się pola uprawnego. Drzewa w</p>

	<p>projektowanej funkcji terenu będą podnosić atrakcyjność terenu, stanowią powierzchnię biologicznie czynną oraz polepszają warunki bytowe poprzez rzucanie cienia. W obszarze opracowanie nie występują obiekty związane z gospodarką wodną, jak również nie występują tereny związane z ochroną gruntów rolnych i leśnych.</p>
<p>Wymagania ochrony dziedzictwa kulturowego i zabytków oraz dóbr kultury współczesnej</p>	<p>W obrębie analizowanego Planu nie stwierdzono występowania elementów kultury materialnej objętej ochroną konserwatorską, bądź kwalifikujących się do niej.</p>
<p>Wymagania ochrony zdrowia oraz bezpieczeństwa ludzi i mienia, a także potrzeby osób niepełnosprawnych</p>	<p>W granicach opracowanie nie występują obiekty oraz tereny będące potencjalnym zagrożeniem dla bezpieczeństwa ludzi i mienia. Wymagania potrzeb osób niepełnosprawnych winny być zapewnione poprzez takie projektowanie obiektów, które zmierzają będzie do eliminacji barier architektonicznych w projektowanych obiektach.</p>
<p>Walory ekonomiczne przestrzeni</p>	<p>Walorami ekonomicznymi przestrzeni obszaru opracowania planu są: położenie, niezagospodarowane (naturalne) elementy terenu. Za projektowanym przeznaczeniem przemawiają powyższe czynniki. Położenie - w granicach administracyjnych miasta w sąsiedztwie terenów mieszkaniowych o dużej intensywności z dostępem komunikacyjnym do dróg publicznych. Istniejąca infrastruktura - sąsiedztwo oraz występowanie bezpośrednio w terenie infrastruktury technicznej niezbędnej do obsługi terenu. Teren wolny od zabudowy - możliwość racjonalnego zgodnego z zasadą zrównoważonego rozwoju zagospodarowania terenu.</p>
<p>Prawo własności</p>	<p>Zgodnie z rejestrem gruntów i budynków działki ewidencyjne znajdujące się w granicach opracowania planu miejscowego stanowią własność Gminy Miejskiej Chojnice. Przyjęte w planie miejscowym rozwiązania nie będą miały wpływu na nieruchomości sąsiednie.</p>
<p>Potrzeby obronności i bezpieczeństwa państwa</p>	<p>Nie występuje potrzeba określenia w planie miejscowym.</p>
<p>Potrzeby interesu publicznego</p>	<p>Obszar opracowania planu miejscowego obejmuje teren wolny od zabudowy - teren użytkowany obecnie jako pole uprawne. Opracowanie przedmiotowego planu miejscowego ma na celu określenie parametrów zabudowy spójnych dla danego obszaru. W granicach opisanego terenu planuje się funkcje zabudowy mieszkaniowej wielorodzinnej, mieszkaniowej jednorodzinnej i usługowej, zabudowy mieszkaniowej jednorodzinnej i usługowej, i infrastruktury technicznej. Opracowanie miejscowego planu zagospodarowania przestrzennego służyć będzie uporządkowaniu zasad zagospodarowania i zabudowy terenów objętych ustaleniami miejscowego planu zagospodarowania przestrzennego.</p>

Potrzeby w zakresie rozwoju infrastruktury technicznej, w szczególności sieci szerokopasmowych	Z uwagi na położenie obszaru opracowania planu miejscowego w terenach zurbanizowanych (miasto Chojnice) nie wystąpi potrzeba rozbudowy systemu infrastruktury technicznej. Większość niezbędnych mediów znajduje się w bezpośrednim sąsiedztwie terenu opracowania bądź też w samym terenie opracowania.
Zapewnienie udziału społeczeństwa w pracach nad studium uwarunkowań i kierunków zagospodarowania przestrzennego gminy, miejscowym planem zagospodarowania przestrzennego oraz planem zagospodarowania przestrzennego województwa, w tym przy użyciu środków komunikacji elektronicznej	Zapewnienie udziału w pracach nad projektem planu miejscowego zostało zrealizowane poprzez wypełnienie ustawowego obowiązku, o którym mowa w art. 17 pkt 1 ustawy z dnia 27 marca 2003 r. o planowaniu i zagospodarowaniu przestrzennym (t.j. Dz. U. z 2016 r. poz. 778 ze zm.). Dnia 03 sierpnia 2015 r. ogłoszono w prasie oraz zamieszczono na stronie internetowej miasta Chojnice i na tablicy ogłoszeń w Urzędzie miasta Chojnice, obwieszczenie/ogłoszenie o przystąpieniu do sporządzenia miejscowego planu zagospodarowania przestrzennego terenu przy ulicy Leśnej w Chojnicach wraz z informacją o możliwości składania wniosków do planu w siedzibie Urzędu Miasta w Chojnicach, w terminie do 24 sierpnia 2015 r. Ponadto udział społeczeństwa zostanie zapewniony w trakcie wyłożenia projektu planu miejscowego do publicznego wglądu w dniach od 15 grudnia 2016 r. do 17 stycznia 2017 r., a także w dyskusji publicznej nad przyjętymi w projekcie planu miejscowego oraz w prognozie oddziaływania na środowisko rozwiązaniami, która odbyła się dnia 22 grudnia 2016 r. Uwagi do projektu planu można było składać do dnia 06 lutego 2017 r.
Zachowanie jawności i przejrzystości procedur planistycznych	Zachowanie jawności i przejrzystości procedur planistycznych następuje poprzez wypełnienie wymagań nałożonych na organ sporządzający projekt planu miejscowego w ustawie z dnia 27 marca 2003 r. o planowaniu i zagospodarowaniu przestrzennym.
Potrzebę zapewnienia odpowiedniej ilości i jakości wody, do celów zaopatrzenia ludności	Planowana inwestycja zostanie zaopatrzona w odpowiednią ilość i jakość wody z sieci wodociągowej.
Art. 1 ust 3, w związku z art.15 ust 1 pkt 1	Ustalając przeznaczenie terenu lub określając potencjalny sposób zagospodarowania i korzystania z terenu, organ waży interes publiczny i interesy prywatne, w tym zgłaszane w postaci wniosków i uwag, zmierzające do ochrony istniejącego stanu zagospodarowania terenu, jak i zmian w zakresie jego zagospodarowania, a także analizy ekonomiczne, środowiskowe i społeczne.
Art. 1 ust 4., w związku z art.15	Przeznaczenie terenu oraz sposób jego zagospodarowania został wykonany w sposób zgodny z obowiązującym studium uwarunkowań i kierunków zagospodarowania przestrzennego miasta Chojnice. Sposób zagospodarowania terenu układu komunikacyjnego został wyznaczony w oparciu o istniejące drogi publiczne z odpowiednim ich

ust 1 pkt 1	transportochłonności układu przestrzennego.	Lokalizacja inwestycji została wskazana w sposób minimalizujący transportochłonność układu przestrzennego.
Lokalizowanie nowej zabudowy mieszkaniowej w sposób umożliwiający mieszkańcom maksymalne wykorzystanie publicznego transportu zbiorowego jako podstawowego środka transportu.	Zapewnianie rozwiązań przestrzennych, ułatwiających przemieszczanie się pieszych i rowerzystów.	Planowana zabudowa zlokalizowana jest w bezpośrednim sąsiedztwie ulicy Leśnej, na której zlokalizowane są przystanki komunikacji miejskiej.
Dążenie do planowania i lokalizowania nowej zabudowy:	a) na obszarach o w pełni wykształconej zwartej strukturze funkcjonalno-przestrzennej, w granicach jednostki osadniczej w rozumieniu art. 2 pkt 1 ustawy z dnia 29 sierpnia 2003 r. o urzędowych nazwach miejscowości i obiektów fizjograficznych (Dz. U. Nr 166, poz. 1612 oraz z 2005 r. Nr 17, poz. 141), w szczególności poprzez uzupełnianie istniejącej zabudowy, na terenach położonych na obszarach innych niż wymienione w lit. a, wyłącznie w sytuacji braku dostatecznej ilości terenów przeznaczonych pod dany rodzaj zabudowy położonych na obszarach, o których mowa w lit. a; przy czym w pierwszej kolejności na obszarach w najwyższym stopniu przygotowanych do zabudowy, przez co rozumie się obszary charakteryzujące się najlepszym dostępem do sieci komunikacyjnej oraz najlepszym stopniem wyposażenia w sieci wodociągowe, kanalizacyjne, elektroenergetyczne, gazowe, ciepłownicze oraz sieci i urządzenia telekomunikacyjne, adekwatnych dla nowej, planowanej zabudowy	Z uwagi na charakter inwestycji w planie miejscowym wprowadza się ustalenia i wymagania dążące do ułatwienia przemieszczania się pieszych i rowerzystów poprzez realizację drogi wewnętrznej w nawierzchni utwardzonej o przekroju jednoprzestrzennym. Rozwiązanie to ma przyczynić się do spowolnienia ruchu samochodów oraz ułatwić przemieszczanie się rowerzystów i pieszych.
Art. 15 ust. 1 pkt 2	Pkt 2	Lokalizacja inwestycji następuje w jednostce osadniczej (miasto Chojnice), w rozumieniu art. 2 pkt 1 ustawy z dnia 29 sierpnia 2003 r. o urzędowych nazwach miejscowości i obiektów fizjograficznych (Dz. U. Nr 166, poz. 1612 oraz z 2005 r. Nr 17, poz. 141).
Art. 15 ust. 1 pkt 2	Pkt 2	Analiza zmian w zagospodarowaniu przestrzennym gminy o której mowa w art. 32, ust. 1 ustawy z dnia 27 marca 2003 r., o

<p>i 3 ustawy o planowaniu i zagospodarowaniu przestrzennym (t.j. Dz.U. 2016 poz. 778, ze zm.)</p>	<p>planowaniu i zagospodarowaniu przestrzennym została sporządzona przez Burmistrza Miasta Chojnice w 2014 r. zgodnie z art. 32, ust. 2, Burmistrz Miasta Chojnice przekazał Radzie Miejskiej w Chojnicach wyniki analizy. Rada Miejska w Chojnicach podjęła uchwałę Nr XLVII/548/14 z dnia 27 października 2014 r. w sprawie aktualności studium uwarunkowań i kierunków zagospodarowania przestrzennego i miejscowych planów miasta Chojnice.</p> <p>Teren opracowania planu miejscowego znajduje się w granicach obowiązującego miejscowego planu zagospodarowania przestrzennego który został uznany za aktualny. Wieleletni program sporządzania planów miejscowych zakłada konieczność opracowania zmian w planach obowiązujących sukcesywnie w miarę składania wniosków i oceny ich pilności, społecznej lub ekonomicznej znaczenia ale nie powodujących istotnych korekt w zakresie ustalonych funkcji.</p> <p>Uznaje się, iż zmiana planu miejscowego jest zgodna z analizą zmian w zagospodarowaniu przestrzennym Miasta Chojnice.</p>
<p>Pkt 3</p>	<p>Wpływ na finanse publiczne oraz budżet gminy zostały określone w Prognozie skutków finansowych sporządzonej do miejscowego planu zagospodarowania przestrzennego.</p>

Przewodniczący Rady Miejskiej

Mirosław Janowski

Opinia prawna

Projekt uchwały odpowiada przepisom prawa. Nie wnoszę uwag.

RADCA PRAWNY
mgr Józef Czapiński
B-d 402

Projekt

**UCHWAŁA NR XXIX/.../17
RADY MIEJSKIEJ W CHOJNICACH
z dnia 20 lutego 2017 r.**

w sprawie zmiany nazwy ulicy.

Na podstawie art. 18 ust. 2 pkt 13 ustawy z dnia 8 marca 1990 r. o samorządzie gminnym (tekst jednolity: Dz.U. z 2016r. poz. 446 i poz. 1579) w związku z art. 1 i art. 6 ust. 1 ustawy z dnia 1 kwietnia 2016r. o zakazie propagowania komunizmu lub innego ustroju totalitarnego przez nazwy budowli, obiektów i urządzeń użyteczności publicznej (Dz.U. z 2016r. poz. 744), uchwala się, co następuje:

§ 1. Zmienia się nazwę ulicy Hanki Sawickiej na ulicę Hanki Bielickiej.

§ 2. Wykonanie uchwały zleca się Burmistrzowi Miasta Chojnice.

§ 3. Uchwała wchodzi w życie po upływie 14 dni od dnia ogłoszenia w Dzienniku Urzędowym Województwa Pomorskiego.

BURMISTRZ MIASTA
CHOJNICE
Stary Rynek 1
89-600 Chojnice

Przewodniczący Rady
Miejskiej

Mirosław Janowski

Uzasadnienie

W związku z wejściem w życie tzw. „ustawy dekomunizacyjnej” oraz z wnioskiem 7 mieszkańców w sprawie zmiany nazwy ulicy Hanki Sawickiej na ulicę Hanki Bielickiej, po zaakceptowaniu ww. nazwy ulicy przez Zespół ds. Nazewnictwa Miejskiego na posiedzeniu w dniu 25 stycznia 2017 r., proponuje się zmienić nazwę ulicy Hanki Sawickiej na ulicę Hanki Bielickiej.

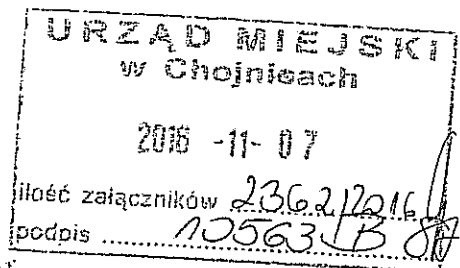
Opinia prawna

Projekt uchwały odpowiada przepisom prawa. Nie wnoszę uwag.

Dyrektor Generalny
Sekretarz Miasta

mgr Robert Wajlonis

Burmistrz Miasta Chojnice
Arseniusz Finster



Szanowny Panie Burmistrzu,

my, niżej podpisani mieszkańcy ulicy **Hanki Sawickiej** w Chojnicach, idąc za przykładem naszych sąsiadów, do niedawna mieszkańców ul. Pawła Findera, a teraz Łąkowej, którzy w związku z tzw. ustawą dekomunizacyjną postulowali zmianę nazwy ulicy, przy której mieszkają, wnosimy o zmianę patrona na **Hankę Bielicką**.

O ile w brzmieniu sama nazwa ulicy będzie podobna, to jeśli chodzi o osobę patrona, to duża zmiana, ale jakże pozytywna. Swojsko brzmiące Hanka były skrajnie różnymi postaciami. Dotychczasowa patronka była jedną z propagandowych ikon komunistycznego ruchu młodzieżowego, a w czasach PRL jej imieniem nazywano ulice, szkoły i osiedla, a nawet Dom Studencki Uniwersytetu im. Adama Mickiewicza w Poznaniu, który dziś funkcjonuje w skróconej nazwie Hanka.

W dobie "dobrej zmiany" postulujemy taką, która będzie jak najmniej bolesna dla nas mieszkańców, a przecież nieuniknioną, jak wynika z nowych przepisów prawa. Zmiana na ulicę Hanka Bielickiej, aktorki i artystki kabaretowej, będzie według nas akurat dobrą zmianą. Chyba nie ma osoby, której uśmiechnięta i wygadana dama w kapeluszu, kojarzyłaby się negatywnie. Aktorzy Teatru Syrena w Warszawie nazwali jej charakterystyczny głos "najpiękniejszą chrypką świata". Powodował on, że była rozpoznawalna przez publiczność estradową i słuchaczy radiowych. Na swoim koncercie Hanka Bielicka miała też kilkanaście ról filmowych i telewizyjnych. Była osoba temperamentną o niezwykle witalności. Preferowała żart obyczajowy, unikając polityki. Jej nieodłącznym rekwizytem i częścią garderoby był kapelusz, staromodny z ogromnym rondem. Znana była zresztą z umiłowania do oryginalnych kreacji, które sama projektowała. Mimo zmieniającej się mody pozostała wierna swojemu stylowi, aż do końca swojego życia, czyli do 9 marca 2006 roku. 1 marca podczas - jak się później okazało, swojego ostatniego występu telewizyjnego w programie rozrywkowym "Szymon Majewski Show" powiedziała: "Dzisiejszy wieczór będzie pod nazwą: bawcie się dzieci, nim babcia odleci...." Za pracę artystyczną otrzymała wiele odznaczeń i nagród.

Wyrażamy nadzieję, iż podobnie jak w przypadku mieszkańców ulicy Findera, po których wniosku podjęto stosowną uchwałę, władze Chojnic odniosą się przychylnie do wniesionego przez nas pomysłu.

Załącznik:

- podpisy mieszkańców

Do wiadomości:

- radni Rady Miejskiej Chojnic

Projekt

**UCHWAŁA NR XXIX/.../17
RADY MIEJSKIEJ W CHOJNICACH
z dnia 20 lutego 2017 r.**

w sprawie zmiany nazwy ulicy.

Na podstawie art. 18 ust. 2 pkt 13 ustawy z dnia 8 marca 1990 r. o samorządzie gminnym (tekst jednolity: Dz.U. z 2016r. poz. 446 i poz. 1579) w związku z art. 1 i art. 6 ust. 1 ustawy z dnia 1 kwietnia 2016r. o zakazie propagowania komunizmu lub innego ustroju totalitarnego przez nazwy budowli, obiektów i urządzeń użyteczności publicznej (Dz.U. z 2016r. poz. 744), uchwala się, co następuje:

§ 1. Zmienia się nazwę ulicy Marcelego Nowotki na ulicę Spacerową.

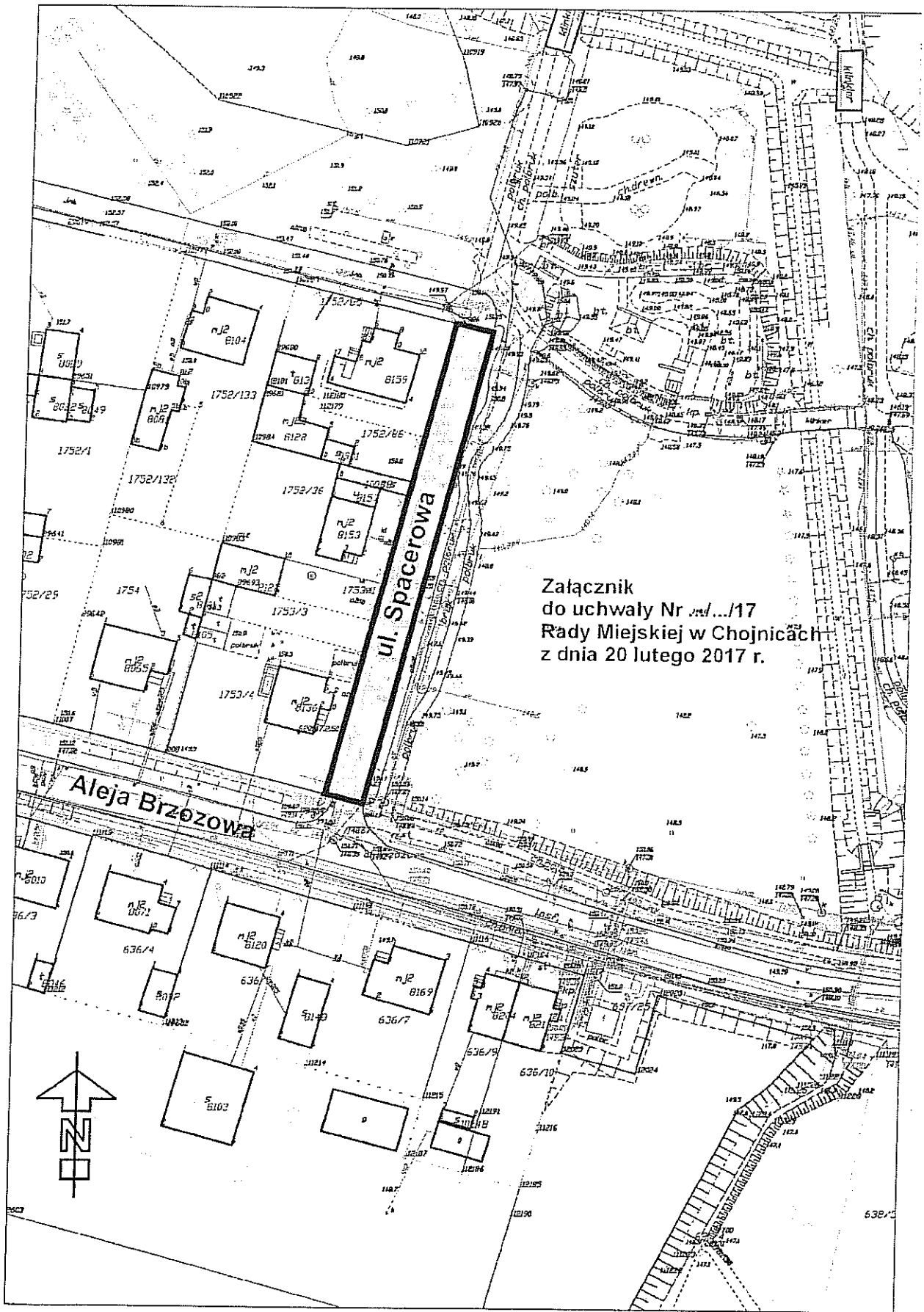
§ 2. Wykonanie uchwały zleca się Burmistrzowi Miasta Chojnice.

§ 3. Uchwała wchodzi w życie po upływie 14 dni od dnia ogłoszenia w Dzienniku Urzędowym Województwa Pomorskiego.

BURMISTRZ MIASTA
CHOJNICE
Stary Rynek 1
89-600 Chojnice

Przewodniczący Rady
Miejskiej

Mirosław Janowski




Załącznik
do uchwały Nr *red...17*
Rady Miejskiej w Chojnicach
z dnia 20 lutego 2017 r.


Uzasadnienie

W związku z wejściem w życie tzw. „ustawy dekomunizacyjnej”, po przeprowadzeniu konsultacji społecznych z mieszkańcami ulicy Marcelego Nowotki, po uwzględnieniu ich opinii oraz po zaakceptowaniu zaproponowanej nazwy ulicy przez Zespół ds. Nazewnictwa Miejskiego na posiedzeniu w dniu 25 stycznia 2017 r., proponuje się zmienić nazwę ulicy Marcelego Nowotki na ulicę Spacerową.

Opinia prawna

Projekt uchwały odpowiada przepisom prawa. Nie wnoszę uwag.

Dyrektor Generalny
Sekretarz Miasta

mgr Robert Wajlonis



Burmistrz Miasta Chojnice

STARY RYNEK 1
89-600 CHOJNICE



TEL. 52/39 718 00 centr.

TEL. 52/39 721 28, 39 750 16

FAX. 52/39 721 94

e-mail: burmistrz@miastochojnice.pl

http://www.miastochojnice.pl

Chojnice, dn. 27 grudnia 2016 r.

PP. 6625.2.2016

**Mieszkańcy
ul. Marcelego Nowotki
w Chojnicach**

W ramach prowadzonych konsultacji społecznych z mieszkańcami informujemy, że w związku z wejściem w życie Ustawy z dnia 1 kwietnia 2016 r. o zakazie propagowania komunizmu lub innego ustroju totalitarnego przez nazwy budowli, obiektów i urządzeń użyteczności publicznej (Dz. U. z dnia 1 czerwca 2016 r. poz. 744) zachodzi konieczność zmiany obecnej nazwy ulicy **Marcelego Nowotki**.

Marceli Nowotko (1893-1942) był działaczem komunistycznym, członkiem Komunistycznej Partii Polski, współpracownikiem Armii Czerwonej, współzałożycielem Polskiej Partii Robotniczej. Zabity został w niewyjaśnionych okolicznościach.

W związku z powyższym zapraszamy mieszkańców w.wym. ulicy do wnoszenia uwag i opinii w terminie 14 dni od dnia otrzymania pisma za pośrednictwem załączonego formularza zgłoszenia opinii.

Formularz zgłoszenia opinii należy:

- przesłać na adres: Stary Rynek 1, 89-600 Chojnice lub
- złożyć osobiście w biurze podawczym lub
- przesłać zeskanowany dokument za pośrednictwem poczty elektronicznej na adres e-mail: planowanie@miastochojnice.pl

Stosowną uchwałą dotyczącą zmiany nazwy ulicy podejmie Rada Miejska w Chojnicach w 2017 roku.

Załączniki:

1. Ustawa z dnia 1 kwietnia 2016 r. o zakazie propagowania komunizmu lub innego ustroju totalitarnego przez nazwy budowli, obiektów i urządzeń użyteczności publicznej (Dz. U. z dnia 1 czerwca 2016 r. poz. 744).
2. Formularz zgłoszenia opinii.

Otrzymują:

- 1) Mieszkańcy ul. Marcelego Nowotki
- 2) a/a


BURMISTRZ

dr Arseniusz Finster

FORMULARZ ZGŁOSZENIA OPINII

w sprawie zmiany nazwy ulicy MARCELEGO NOWOTKI

Termin zgłaszania opinii do projektu aktu: 14 dni od dnia otrzymania pisma.

Nazwisko i imię osoby wnoszącej opinię: 

Adres:


MARCELEGO NOWOTKI 

89-600 CHOJNICE

Opinie/uwagi/propozycje dotyczące zmiany nazwy ulicy: UWAŻAM ŻE
MIE POWINNO SIĘ ZMIENIAC NAZW ULIC
HISTORIA I TAK BĘDZIE MIĘ ZMIENNA
POZOSTANIE HISTORIA
ALÉ G.DYBY TRZEBA ZMIENIĆ TO NA
JĘT POŁOŻENIE A MIĘ NA NAZWSKA
KTÓRE ZA JAKIŚ CZAS ZNOW ULĘGINĄ
ZMIANIĆ.

MOŻNA NAZWAĆ: PRZY PARKOWA, SPACEROWA
LUB WYCOZNOU

Chojnice, dnia: 05.01.2017.



(pódpis osoby zgłaszającej
opinię/uwagę/propozycję)

FORMULARZ ZGŁOSZENIA OPINII

w sprawie zmiany nazwy ulicy *Marszalego* *Kawotki*

Termin zgłaszania opinii do projektu aktu: 14 dni od dnia otrzymania pisma.


Nazwisko i imię osoby wnoszącej opinię: 

Adres: *ul. Marszalego* *Kawotki*
89-600 Chojnice

Opinie/uwagi/propozycje dotyczące zmiany nazwy ulicy:

*Wnioskuję o zmianę nazwy ulicy w celu... w celu... przekształcenia,
ale jeżeli... jest... konieczność... jej zmiany,
to... proponuję... aby... nazwę... ulicy... w...
na... jej... położenie... w... w...
która... być... może... po...
zmienić... Proponuję... nazwy: *Przy Szosowej,
Wycieczkowa, Spacerowa, Żelazna, Pryperkowa.**

Chojnice, dnia: *05.01.2017r.*


(podpis osoby zgłaszającej
opinię/uwagę/propozycję)

UCHWAŁA NR XXIX/.../17
RADY MIEJSKIEJ W CHOJNICACH
z dnia 20 lutego 2017r.

w sprawie nabycia nieruchomości.

Na podstawie art. 18 ust. 2 pkt 9 lit. a ustawy z dnia 8 marca 1990r. o samorządzie gminnym (tekst jednolity: Dz.U. z 2016r. poz. 446 i poz. 1579) uchwała się, co następuje:

§ 1. Wyraża się zgodę na nabycie nieruchomości gruntowej położonej w Chojnicach przy ul. Strzeleckiej stanowiącej działkę nr 4263/1 o powierzchni 3624 m², zapisanej w księdze wieczystej SL1C/00001515/4 Sądu Rejonowego w Chojnicach, będącą własnością Skarbu Państwa – Agencji Nieruchomości Rolnych.

§ 2. Wykonanie uchwały powierza się Burmistrzowi Miasta Chojnice.

§ 3. Uchwała wchodzi w życie z dniem podjęcia.

BURMISTRZ MIASTA
CHOJNICE
Stary Rynek 1
89-600 Chojnice

Przewodniczący
Rady Miejskiej

Mirosław Janowski

UZASADNIENIE

Opis nieruchomości. Nieruchomości stanowią grunty niezabudowane. Na części z nich znajdują się rowy melioracyjne służące odwodnieniu dróg i terenów zurbanizowanych.

Przedmiot uchwały. Zgoda na zakup nieruchomości.

Przydatność nieruchomości dla Miasta Chojnice. Nieruchomości są nabywane w związku z realizacją zadań własnych Gminy, w szczególności w celu regulacji stanu prawnego istniejących oraz budowy nowych urządzeń związanych z gospodarką wodną, takich jak kanalizacja i zbiorniki retencyjne oraz budowy dróg.

Opinia prawna

Bez uwag.

Dyrektor Generalny
Sekretarz Miasta

mgr Robert Wajlonis



UCHWAŁA NR XXIX/.../17
RADY MIEJSKIEJ W CHOJNICACH
z dnia 20 lutego 2017r.

w sprawie zbycia nieruchomości.

Na podstawie art.18 ust.2 pkt 9 lit. a ustawy z dnia 8 marca 1990r. o samorządzie gminnym (tekst jednolity: Dz.U. z 2016r. poz. 446 i poz. 1579) oraz art. 37 ust. 1 ustawy z dnia 21 sierpnia 1997r. o gospodarce nieruchomościami (tekst jednolity: Dz.U. z 2016r. poz. 2147 i poz. 2260), uchwała się, co następuje.

§ 1. Wyraża się zgodę na sprzedaż nieruchomości położonych w Chojnicach, będących własnością Gminy Miejskiej w Chojnicach:

- 1) stanowiącej działkę o nr ewid. 5244 o pow. 682 m², zapisanej w KW SL1C/00001620/3 oraz udział do 1/22 w działce o nr ewid. 5265 o pow. 2766 m², zapisanej w KW SL1C/00001620/3;
- 2) stanowiącej działkę o nr ewid. 5245 o pow. 600 m², zapisanej w KW SL1C/00001620/3 oraz udział do 1/22 w działce o nr ewid. 5265 o pow. 2766 m², zapisanej w KW SL1C/00001620/3;
- 3) stanowiącej działkę o nr ewid. 5246 o pow. 600 m², zapisanej w KW SL1C/00001620/3 oraz udział do 1/22 w działce o nr ewid. 5265 o pow. 2766 m², zapisanej w KW SL1C/00001620/3;
- 4) stanowiącej działkę o nr ewid. 5247 o pow. 600 m², zapisanej w KW SL1C/00001620/3 oraz udział do 1/22 w działce o nr ewid. 5265 o pow. 2766 m², zapisanej w KW SL1C/00001620/3;
- 5) stanowiącej działkę o nr ewid. 5248 o pow. 600 m², zapisanej w KW SL1C/00001620/3 oraz udział do 1/22 w działce o nr ewid. 5265 o pow. 2766 m², zapisanej w KW SL1C/00001620/3;
- 6) stanowiącej działkę o nr ewid. 5249 o pow. 600 m², zapisanej w KW SL1C/00001620/3 oraz udział do 1/22 w działce o nr ewid. 5265 o pow. 2766 m², zapisanej w KW SL1C/00001620/3;
- 7) stanowiącej działkę o nr ewid. 5250 o pow. 600 m², zapisanej w KW SL1C/00001620/3 oraz udział do 1/22 w działce o nr ewid. 5265 o pow. 2766 m², zapisanej w KW SL1C/00001620/3;
- 8) stanowiącej działkę o nr ewid. 5251 o pow. 600 m², zapisanej w KW SL1C/00001620/3 oraz udział do 1/22 w działce o nr ewid. 5265 o pow. 2766 m², zapisanej w KW SL1C/00001620/3;
- 9) stanowiącej działkę o nr ewid. 5252 o pow. 600 m², zapisanej w KW SL1C/00001620/3 oraz udział do 1/22 w działce o nr ewid. 5265 o pow. 2766 m², zapisanej w KW SL1C/00001620/3;
- 10) stanowiącej działkę o nr ewid. 5253 o pow. 600 m², zapisanej w KW SL1C/00001620/3 oraz udział do 1/22 w działce o nr ewid. 5265 o pow. 2766 m², zapisanej w KW SL1C/00001620/3;
- 11) stanowiącej działkę o nr ewid. 5254 o pow. 602 m², zapisanej w KW SL1C/00001620/3 oraz udział do 1/22 w działce o nr ewid. 5265 o pow. 2766 m², zapisanej w KW SL1C/00001620/3;
- 12) stanowiącej działkę o nr ewid. 5255 o pow. 1195 m², zapisanej w KW SL1C/00001620/3 oraz udział do 2/22 w działce o nr ewid. 5265 o pow. 2766 m², zapisanej w KW SL1C/00001620/3;

- 13) stanowiącej działkę o nr ewid. 5256 o pow. 600 m², zapisanej w KW SL1C/00001620/3 oraz udział do 1/22 w działce o nr ewid. 5265 o pow. 2766 m², zapisanej w KW SL1C/00001620/3;
- 14) stanowiącej działkę o nr ewid. 5257 o pow. 600 m², zapisanej w KW SL1C/00001620/3 oraz udział do 1/22 w działce o nr ewid. 5265 o pow. 2766 m², zapisanej w KW SL1C/00001620/3;
- 15) stanowiącej działkę o nr ewid. 5258 o pow. 600 m², zapisanej w KW SL1C/00001620/3 oraz udział do 1/22 w działce o nr ewid. 5265 o pow. 2766 m², zapisanej w KW SL1C/00001620/3;
- 16) stanowiącej działkę o nr ewid. 5259 o pow. 600 m², zapisanej w KW SL1C/00001620/3 oraz udział do 1/22 w działce o nr ewid. 5265 o pow. 2766 m², zapisanej w KW SL1C/00001620/3;
- 17) stanowiącej działkę o nr ewid. 5260 o pow. 600 m², zapisanej w KW SL1C/00001620/3 oraz udział do 1/22 w działce o nr ewid. 5265 o pow. 2766 m², zapisanej w KW SL1C/00001620/3;
- 18) stanowiącej działkę o nr ewid. 5261 o pow. 600 m², zapisanej w KW SL1C/00001620/3 oraz udział do 1/22 w działce o nr ewid. 5265 o pow. 2766 m², zapisanej w KW SL1C/00001620/3;
- 19) stanowiącej działkę o nr ewid. 5262 o pow. 600 m², zapisanej w KW SL1C/00001620/3 oraz udział do 1/22 w działce o nr ewid. 5265 o pow. 2766 m², zapisanej w KW SL1C/00001620/3;
- 20) stanowiącej działkę o nr ewid. 5263 o pow. 600 m², zapisanej w KW SL1C/00001620/3 oraz udział do 1/22 w działce o nr ewid. 5265 o pow. 2766 m², zapisanej w KW SL1C/00001620/3;
- 21) stanowiącej działkę o nr ewid. 5264 o pow. 716 m², zapisanej w KW SL1C/00001620/3 oraz udział do 1/22 w działce o nr ewid. 5265 o pow. 2766 m², zapisanej w KW SL1C/00001620/3.

§ 2. Wykonanie uchwały powierza się Burmistrzowi Miasta Chojnice.

§ 3. Uchwała wchodzi w życie z dniem podjęcia.

BURMISTRZ MIASTA
CHOJNICE
Stary Rynek 1
89-600 Chojnice

Przewodniczący
Rady Miejskiej

Mirosław Janowski

UZASADNIENIE

Opis nieruchomości. Nieruchomość stanowi grunt niezabudowany. Ma dostęp do ul. Ustronnej. Zgodnie z Uchwałą Nr XVII/174/16 Rady Miejskiej w Chojnicach z dnia 28 stycznia 2016r. teren przeznaczony jest na zabudowę mieszkalno- usługową oraz drogę wewnętrzną.

Przedmiot uchwały. Do sprzedaży przeznaczają się działki gruntu.

Przydatność nieruchomości dla Miasta Chojnice. Nieruchomość jest zbędna do realizacji zadań własnych Gminy.

Opinia prawna

Projekt uchwały odpowiada przepisom prawa. Nie wnoszę u

RADCA PRAWNY
mgr Józef Janowski
89-600

573/1

ul. Kolejowa

574/3

SKALA 1:2000

570/5

574/2

576

projektowana droga

574/1

567/1

577

5254

5255

5253

5256

5252

5257

5251

5258

5250

5259

5249

5260

5248

5261

5247

5262

5246

5263

5245

5264

5244

590/3

590/2

590/1

590/2

591/1

590/3

590/4

ul. Ustronna

589/2

2691/1

2691/6

589/4

580/5

2691/4

2691/5

2694/2

2695/3

2691/9

2691/1

2691/2

2691/3

591/2

2696

2695/1

2695/2

2691/9

2691/1

2691/2

2691/3

2705

2705

2690/2

2690/1

2690/3

2691/4

2691/5

2705

2705

2690/3

2690/4

2690/5

2691/4

2691/5

2705

2705

2689/7

2689/5

2689/4

2691/4

2691/5

2705

2705

2689/4

2689/3

2689/5

2691/4

2691/5

2705

2705

2688/5

2688/4

2688/3

2691/4

2691/5

2705

2705

2687/7

2687/5

2687/3

2691/4

2691/5

2705

2705

2687/6

2687/4

2687/2

2691/4

2691/5

2705

2705

2686/3

2686/1

2686/2

2691/4

2691/5

2705

2705

2685/3

2685/1

2685/2

2691/4

2691/5

2705

2705

2684/4

2684/2

2684/1

2691/4

2691/5

2705

2705

2683

2686/4

2686/3

2691/4

2691/5

2705

2705

2686/1

2686/2

2686/3

2691/4

2691/5

2705

2705

2686/1

2686/2

2686/3

2691/4

2691/5

ul. Ludowa

ul. Skrzynia

ul. Willewa

UCHWAŁA NR XXIX/.../17
RADY MIEJSKIEJ W CHOJNICACH
z dnia 20 lutego 2017r.

w sprawie zbycia nieruchomości.

Na podstawie art.18 ust.2 pkt 9 lit. a ustawy z dnia 8 marca 1990r. o samorządzie gminnym (tekst jednolity: Dz.U. z 2016r. poz. 446 i poz. 1579) oraz art. 37 ust. 1 ustawy z dnia 21 sierpnia 1997r. o gospodarce nieruchomościami (tekst jednolity: Dz.U. z 2016r. poz. 2147 i poz. 2260) uchwała się, co następuje.

§ 1. Wyraża się zgodę na sprzedaż nieruchomości położonej w Chojnicach, będącej własnością Gminy Miejskiej w Chojnicach stanowiącej działkę o nr ewid. 3148/2 o pow. 4 030 m², zapisanej w KW SL1C/00009685/2.

§ 2. Wykonanie uchwały powierza się Burmistrzowi Miasta Chojnice.

§ 3. Uchwała wchodzi w życie z dniem podjęcia.

BURMISTRZE MIASTA
CHOJNICE
Stary Rynek 1
89-600 Chojnice

Przewodniczący
Rady Miejskiej

Mirosław Janowski

UZASADNIENIE

Opis nieruchomości. Nieruchomość stanowi grunt niezabudowany. Ma dostęp do ul. Leśmiana i ul. Asnyka. Zgodnie z Uchwałą Nr XXII/241/16 Rady Miejskiej w Chojnicach z dnia 15 lipca 2016r. działka znajduje się w istniejącej strefie mieszkalnictwa i usług.

Przedmiot uchwały. Do sprzedaży przeznaczona jest działka gruntu.

Przydatność nieruchomości dla Miasta Chojnice. Nieruchomość jest zbędna do realizacji zadań własnych Gminy.

Opinia prawna

Bez uwag.

Dyrektor Generalny
Sekretarz Miasta

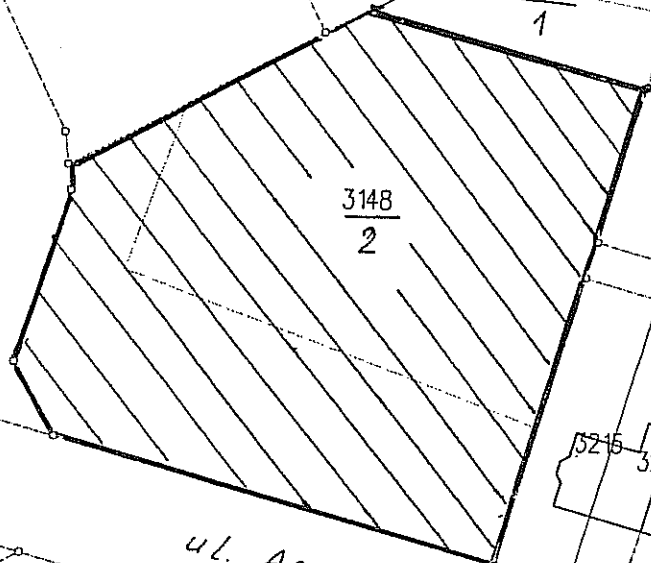
mgr Robert Wajlonis



ul. Leśmiana

ul. Przybosia

ul. Asnyka



3148
2

3148
1

UCHWAŁA NR XXIX/.../17
RADY MIEJSKIEJ W CHOJNICACH
z dnia 20 lutego 2017r.

**w sprawie przyznania nieruchomości zamiennej w ramach odszkodowania za
grunty przejęte pod drogi z mocy prawa .**

Na podstawie art. 18 ust. 2 pkt 9 lit. a ustawy z dnia 8 marca 1990r. o samorządzie gminnym (tekst jednolity: Dz.U. z 2016r. poz. 446 i poz. 1579) oraz art. 131 ust. 1 w związku z art. 98 ust.1 i 3 ustawy z dnia 21 sierpnia 1997r. o gospodarce nieruchomościami (tekst jednolity: Dz.U. z 2016r. poz. 2147 i poz. 2260), uchwała się, co następuje:

§ 1. Wyraża się zgodę na przyznanie nieruchomości zamiennej stanowiącej działki nr 237/617, 237/618, 237/619 i 237/620 o łącznej powierzchni 1004 m² zapisane w księdze wieczystej SL1C/000031642/2, położone w Chojnicach przy ul. Gryfa Pomorskiego, w ramach odszkodowania byłemu właścicielowi działki nr 239/110 o powierzchni 457 m², położonej w Chojnicach przy ul. Gryfa Pomorskiego, przejętej z mocy prawa pod drogę miejską.

§ 2. Wykonanie uchwały powierza się Burmistrzowi Miasta Chojnice.

§ 3. Uchwała wchodzi w życie z dniem podjęcia.

BURMISTRZ MIASTA
CHOJNICE
Stary Rynek 1
89-600 Chojnice

Przewodniczący
Rady Miejskiej

Mirosław Janowski

UZASADNIENIE

Działka nr 239/110 o pow. 457 m² zgodnie z planem miejscowym zagospodarowania przestrzennego, stanowi ciąg pieszo-jezdny ulicy Gryfa Pomorskiego w Chojnicach, który został wydzielony na wniosek dotychczasowego właściciela oraz przeszedł z mocy prawa na własność Gminy Miejskiej Chojnice. W związku z tym dotychczasowemu właścicielowi należy się odszkodowanie stanowiące równowartość nieruchomości. Zgodnie z ustawą o gospodarce nieruchomościami, można przyznać tytułem odszkodowania nieruchomość zamienną.

Proponowana nieruchomość zamienna, stanowi działki nr 237/617, 237/618 237/619 i 237/620 będące własnością Skarbu Państwa, do których Gmina Miejska Chojnice prawo użytkowania wieczystego. Nieruchomość ta położona jest przy ul. Gryfa Pomorskiego w Chojnicach i przylega do nieruchomości, z której wyodrębniono działkę drogową.

Nieruchomość jest zbędna do wykonywania zadań własnych Miasta oraz ze względu na kształt, w zasadzie nie nadaje się do samodzielnego zagospodarowania.

Różnica między kwotą odszkodowania za działką nabytą przez Miasto, a wartością nieruchomości zamiennej zostanie wyrównana dopłatą pieniężną na rzecz Miasta.

Opinia prawna

Projekt uchwały odpowiada przepisom prawa. Nie wnoszę uwag.

RADCA PRAWNY

mgr Andrzej Zaspiewski
89-600

