



Biuletyn nr 43/10
26 października 2010r.

SPIS TREŚCI

1. Projekt porządku XLIII sesji Rady Miejskiej w Chojnicach	1
2. Informacja o realizacji uchwał i wniosków podjętych na XLII sesji Rady Miejskiej	2
3. Projekt uchwały w sprawie zmian w budżecie miasta Chojnice na 2010r.	5
4. Projekt uchwały w sprawie uchylenia uchwały Nr XLII/475/10 Rady Miejskiej w Chojnicach z dnia 27 września 2010r. w sprawie udzielenia pomocy finansowej dla Powiatu Chojnickiego	32
5. Projekt uchwały w sprawie uchylenia uchwały Nr XXXVII/421/10 Rady Miejskiej w Chojnicach z dnia 29 marca 2010r. w sprawie udzielenia pomocy rzeczowej na rzecz Gminy Konarzyny	34
6. Projekt uchwały w sprawie upoważnienia Burmistrza Miasta Chojnice do ustalenia wysokości cen biletów przy zakupach zbiorowych	35
7. Projekt uchwały w sprawie upoważnienia Burmistrza Miasta Chojnice do wniesienia w 2011r. do Spółki Zakład Zagospodarowania Odpadów Nowy Dwór Sp. z o.o. nowych udziałów	37
8. Projekt uchwały w sprawie przyjęcia programu współpracy Gminy Miejskiej Chojnice w 2011 roku z organizacjami pozarządowymi i podmiotami, o których mowa w art.3 ust.3 ustawy z dnia 24 kwietnia 2003r. o działalności pożytku publicznego i o wolontariacie	38
9. Projekt uchwały w sprawie zamiany nieruchomości	47
10. Projekt uchwały w sprawie zbycia nieruchomości na rzecz Zakładu Gospodarki Mieszkaniowej Sp. z o.o. w Chojnicach, w drodze aportu	50
11. Projekt uchwały w sprawie uchylenia uchwały o przystąpieniu do sporządzenia miejscowego planu zagospodarowania przestrzennego terenu	59
12. Projekt uchwały w sprawie przystąpienia do sporządzenia miejscowego planu zagospodarowania przestrzennego przy ulicach Zakładowej, Przemysłowej, Lichnowskiej, Towarowej oraz Tucholskiej w Chojnicach	60
13. Projekt uchwały w sprawie uchwalenia miejscowego planu zagospodarowania przestrzennego terenów pod zabudowę mieszkaniową i usługi przy ulicach Człuchowskiej i Wyszyńskiego w Chojnicach	63
14. Projekt uchwały w sprawie aktualności Studium uwarunkowań i kierunków zagospodarowania przestrzennego oraz planów miejscowych w mieście Chojnice	74

Porządek
XLIII sesji Rady Miejskiej w Chojnicach
w dniu 26 października 2010r. godz. 10⁰⁰

1. Otwarcie sesji
 - a) stwierdzenie quorum,
 - b) zgłaszanie uwag i poprawek do projektu porządku obrad,
 - c) przyjęcie porządku obrad.
2. Przyjęcie protokołu XLII sesji Rady Miejskiej w Chojnicach.
3. Powołanie Sekretarza sesji i Komisji Wnioskowej.
4. Informacja Przewodniczącego Rady Miejskiej o działaniach podejmowanych w okresie międzysesyjnym.
5. Sprawozdanie Burmistrza Miasta z prac w okresie między sesjami.
6. Przedłożenie przez Przewodniczących Komisji wniosków i opinii podjętych w okresie między sesjami.
7. Informacja o realizacji uchwał i wniosków podjętych na XLII sesji Rady Miejskiej.
8. Ustosunkowanie się do wniosków Komisji.
9. Projekt uchwały w sprawie zmian w budżecie miasta Chojnice na 2010r.
10. Projekt uchwały w sprawie uchylenia uchwały Nr XLII/475/10 Rady Miejskiej w Chojnicach z dnia 27 września 2010r. w sprawie udzielenia pomocy finansowej dla Powiatu Chojnickiego.
11. Projekt uchwały w sprawie uchylenia uchwały Nr XXXVII/421/10 Rady Miejskiej w Chojnicach z dnia 29 marca 2010r. w sprawie udzielenia pomocy rzeczowej na rzecz Gminy Konarzyny.
12. Projekt uchwały w sprawie upoważnienia Burmistrza Miasta Chojnice do ustalenia wysokości cen biletów przy zakupach zbiorowych.
13. Projekt uchwały w sprawie upoważnienia Burmistrza Miasta Chojnice do wniesienia w 2011r. do Spółki Zakład Zagospodarowania Odpadów Nowy Dwór Sp. z o.o. nowych udziałów.
14. Projekt uchwały w sprawie przyjęcia programu współpracy Gminy Miejskiej Chojnice w 2011 roku z organizacjami pozarządowymi i podmiotami, o których mowa w art.3 ust.3 ustawy z dnia 24 kwietnia 2003r. o działalności pożytku publicznego i o wolontariacie.
15. Projekt uchwały w sprawie zamiany nieruchomości.
16. Projekt uchwały w sprawie zbycia nieruchomości na rzecz Zakładu Gospodarki Mieszkaniowej Sp. z o.o. w Chojnicach, w drodze aportu.
17. Projekt uchwały w sprawie uchylenia uchwały o przystąpieniu do sporządzenia miejscowego planu zagospodarowania przestrzennego terenu.
18. Projekt uchwały w sprawie przystąpienia do sporządzenia miejscowego planu zagospodarowania przestrzennego przy ulicach Zakładowej, Przemysłowej, Lichnowskiej, Towarowej oraz Tucholskiej w Chojnicach.
19. Projekt uchwały w sprawie uchwalenia miejscowego planu zagospodarowania przestrzennego terenów pod zabudowę mieszkaniową i usługi przy ulicach Człuchowskiej i Wyszyńskiego w Chojnicach.
20. Projekt uchwały w sprawie aktualności Studium uwarunkowań i kierunków zagospodarowania przestrzennego oraz planów miejscowych w mieście Chojnice.
21. Głosowanie wniosków.
22. Interpelacje i zapytania radnych.
23. Odpowiedzi na interpelacje i zapytania radnych.
24. Wolne wnioski i oświadczenia klubowe.
25. Zakończenie XLIII sesji Rady Miejskiej w Chojnicach.

I N F O R M A C J A
o realizacji uchwał i wniosków podjętych na XLII sesji Rady Miejskiej
odbytej w dniu 27 września 2010r.

Podczas XLII sesji podjęto 16 uchwał, tj.:

1. **Uchwała Nr XLII/474/10** w sprawie zmian w budżecie miasta Chojnice na 2010r. – *dokonano stosownych zmian po stronie dochodów, wydatków oraz wpi budżetu na rok 2010.*
2. **Uchwała Nr XLII/475/10** w sprawie udzielenia pomocy finansowej dla Powiatu Chojnickiego – *udzielono pomocy finansowej w kwocie 20.000 zł na zakup biletów dla opiekunów dowożących dzieci niepełnosprawne w roku szkolnym 2010/2011 do Zespołu Szkół Specjalnych.*
3. **Uchwała Nr XLII/476/10** w sprawie utworzenia odrębnych obwodów głosowania – *dla przeprowadzenia wyborów samorządowych wyznaczonych na dzień 21 listopada 2010r. utworzono obwody głosowania w Szpitalu Specjalistycznym, w Domu Pomocy Społecznej oraz w Areszcie Śledczym. Uchwałę skierowano do Redakcji Dziennika Urzędowego Województwa Pomorskiego celem publikacji.*
4. **Uchwała Nr XLII/477/10** – w sprawie określenia szczegółowego sposobu konsultowania z organizacjami pozarządowymi i podmiotami, o których mowa w art.3 ust.3 ustawy o działalności pożytku publicznego i o wolontariacie, projektów współpracy Gminy Miejskiej Chojnice z tymi organizacjami i podmiotami – *uchwalono stosowne zasady konsultacji programów współpracy Gminy Miejskiej Chojnice. Przekazano do Referatu Kultury, Sportu, Rekreacji i Współpracy z Organizacjami Pozarządowymi celem realizacji.*
5. **Uchwała Nr XLII/478/10** zmieniająca uchwałę Nr XIX/231/08 z dnia 23 czerwca 2008r. w sprawie wieloletniego planu rozwoju i modernizacji urządzeń wodociagowych i urządzeń kanalizacyjnych będących w posiadaniu Miejskich Wodociągów Sp. z o.o. w Chojnicach – *stosownej zmiany dokonano.*
6. **Uchwała Nr XLII/479/10** w sprawie ustalenia dla terenu miasta Chojnice liczby przeznaczonych do wydania licencji na wykonywanie transportu drogowego taksówką – *na rok 2011 ustalono 5 nowych do wydania licencji. Uchwałę skierowano do Redakcji Dziennika Urzędowego Województwa Pomorskiego celem publikacji.*
7. **Uchwała Nr XLII/480/10** w sprawie zasad usytuowania na terenie miasta Chojnice miejsc sprzedaży i podawania napojów alkoholowych – *zasady są ściśle przestrzegane podczas wydawania zezwoleń na sprzedaż alkoholu. Uchwałę skierowano do Redakcji Dziennika Urzędowego Województwa Pomorskiego celem publikacji.*
8. **Uchwała Nr XLII/481/10** zmieniająca uchwałę Nr XLII/381/06 Rady Miejskiej w Chojnicach z dnia 6 kwietnia 2006r. w sprawie ustalenia dla terenu miasta Chojnice liczby punktów sprzedaży napojów alkoholowych zawierających powyżej 4,5% alkoholu (z wyjątkiem piwa) przeznaczonych do spożycia poza miejscem sprzedaży – *na terenie miasta Chojnice ustalono liczbę 58 punktów sprzedaży napojów alkoholowych. Uchwałę skierowano do Redakcji Dziennika Urzędowego Województwa Pomorskiego celem publikacji.*
9. **Uchwała Nr XLII/482/10** w sprawie trybu udzielania i rozliczania dotacji oraz tryb i zakres kontroli prawidłowości ich wykorzystania dla przedszkoli, innych form przedszkolnych, szkół podstawowych i gimnazjów, dla których organem prowadzącym jest organ inny niż Gmina Miejska Chojnice – *stosowne zasady uchwalono. Przekazano do Wydziału Edukacji, Wychowania i Zdrowia celem realizacji.*
10. **Uchwała Nr XLII/483/10** w sprawie darowizny nieruchomości – *w trakcie realizacji.*
11. **Uchwała Nr XLII/484/10** w sprawie zbycia gruntów na uzupełnienie nieruchomości – *w trakcie realizacji.*
12. **Uchwała Nr XLII/485/10** w sprawie zbycia nieruchomości – *w trakcie realizacji.*
13. **Uchwała Nr XLII/486/10** w sprawie przyjęć - 2 - irowizny – *w trakcie realizacji.*

14. **Uchwała Nr XLII/487/10** w sprawie sprzedaży nieruchomości – w trakcie realizacji.
15. **Uchwała Nr XLII/488/10** w sprawie przyznania najemcom lub dzierżawcom lokali usytuowanych w budynku „przychodni zdrowia” przy ul. Kościerskiej 9 w Chojnicach pierwszeństwa w ich nabyciu – stosowne warunki nabycia lub dzierżawy uchwalono.
16. **Uchwała Nr XLII/489/10** w sprawie przystąpienia do realizacji projektu konkursowego Nr 02/POKL/6.1.1/2010 pt „Aktywność moją szansą na lepszą przyszłość” – wyrażono zgodę na przystąpienie do projektu konkursowego realizowanego w okresie od 1 października 2010r. do 30 listopada 2011r. Przekazano do Miejskiego Ośrodka Pomocy Społecznej celem realizacji.

Podczas XLII sesji RM przegłosowano poniższe wnioski:

1. **Klub Radnych „Program 2010” w związku z zakończeniem prac związanych z przebudową ulic Gdańskiej i Sukienników wnioskuje o rozważenie możliwości wprowadzenia zmian organizacji ruchu na tej arterii w zakresie:**
 - a) **Opracowanie koncepcji bezpieczeństwa dla ruchu drogowego i pieszych na skrzyżowaniu ulic Gdańskiej i Kasztanowej, co jest szczególnie ważne w związku z otwarciem nowego marketu „Lidl”.**
 - b) **Utworzenia przejścia dla pieszych na ulicy Gdańskiej w rejonie ulicy Frycza Modrzewskiego, gdzie wymieniona ulica (pieszo jezdnia) stanowi drogę dojścia do kościoła p.w. MBKP. Zaznaczamy, że jest to wieloletni postulat mieszkańców Osiedla Budowlanych.**
 - c) **Rozważyć możliwość likwidacji lewoskrętu przy wyjeździe z ulicy Parkowej na ulicę Sukienników. Istniejący lewoskręt powoduje zagrożenie dla płynności ruchu.**

Ponadto wnioskujemy o likwidację wolnostojącego sygnalizatora w świetle Pomnika Chrystusa Króla. Sygnalizator na wysięgniku gwarantuje bezpieczeństwo ruchu w tym miejscu, natomiast ze względów estetycznych (sygnalizator stojący na tle blisko 90-letniego pomnika) wskazana byłaby jego likwidacja. Według opinii projektanta sygnalizator jest zbędny. (16 za - jednogłośnie) – przekazano Burmistrzowi Miasta celem realizacji.
2. **Upoważnić Burmistrza Chojnic do zlecenia wyceny obiektu dawnego „pawilonu żeńskiego” obecnie hospicjum prowadzone przez Fundację Palium w celu określenia wysokości darowizny do Stowarzyszenia Towarzystwa Przyjaciół Hospicjum. Czynność ta jest wykonywana w związku z darowiznami, które podjęła uchwałą Rada Miejska Chojnic. Po wykonaniu wyceny Rada Miejska zobowiązuje Burmistrza do przedłożenia stosownego projektu uchwały Rady Miejskiej. (16 z - jednogłośnie) - przekazano Burmistrzowi Miasta celem realizacji.**
3. **Rada Miejska upoważnia Komisję Komunalną do wizji lokalnej i wypracowania wniosku dotyczącego ewentualnego wyburzenia budynku przy ulicy Kościerskiej 2 z jednoczesnym zapewnieniem mieszkań zamiennych dla 5-ciu rodzin. 16 za - jednogłośnie) - przekazano Burmistrzowi Miasta celem realizacji.**
4. **W związku z odmową jednej z dwóch wytypowanych osób do zamieszkiwania w hostelu (w związku z remontem budynku przy ulicy Staroszkolnej 8) Rada Miejska upoważnia Zakład Gospodarki Mieszkaniowej do podpisania umowy czasowego najmu z jedną z dwóch samotnych kobiet zamieszkujących tą kamienicę, po uprzednim losowaniu przeprowadzonym przez Komisję.(16 za - jednogłośnie) - przekazano Burmistrzowi Miasta celem realizacji.**
5. **Rada Miejska upoważnia Burmistrza Chojnic do złożenia propozycji nabycia prawa do wieczystego użytkowania dla 35% działkowców „Metalowca”, którzy negatywnie odnieśli się do propozycji likwidacji Rodzinnego Ogrodu Działkowego „Metalowiec”.(16 za - jednogłośnie)- przekazano Burmistrzowi Miasta celem realizacji.**

6. Rada Miejska upoważnia Burmistrza Chojnic do umożliwienia zawarcia umowy najmu po jednym gabinecie zabiegowym dla dwóch spółek pielęgniarских funkcjonujących w Centrum Medycznym przy ulicy Kościerskiej 9. Dotyczy to NZOZ „NOVO-MED.” s.c oraz NZOZ „ZDROWITA” M.Aleksandrowicz.-(16 za - jednogłośnie) - przekazano Burmistrzowi Miasta celem realizacji.

Chojnice, dnia 14 października 2010r.

Dyrektor Generalny
~~Secretarz Miasta~~
mgr Robert Wajlonis

Uchwała Nr XLIII../10
Rady Miejskiej w Chojnicach
z dnia października 2010 r.
w sprawie zmian w budżecie miasta Chojnice na 2010 r.

Na podstawie art. 18 ust. 2 pkt. 4, art. 30 ust. 2 pkt. 4 ustawy z dnia 8 marca 1990 r. o samorządzie gminnym (tekst jednolity: Dz. U. z 2001r. Nr 142, poz. 1591, z 2002r. Nr 23, poz. 220, Nr 62, poz. 558, Nr 113, poz. 984, Nr 214, poz. 1806, Nr 153, poz. 1271, z 2003r. Nr 80, poz. 717 i Nr 162, poz. 1568, z 2004r. Nr 102, poz. 1055, Nr 116, poz. 1203 i Nr 167, poz. 1759, z 2005r. Nr 172, poz. 1441 i Nr 175, poz. 1457 oraz z 2006r. Nr 17, poz. 128 i Nr 181, poz. 1337 oraz z 2007 r. Nr 48, poz. 327 i Nr 138, poz. 974), oraz 211, art. 212, art. 214, art. 215, art. 217, art. 235, art. 237, art. 239 ustawy z dnia 27 sierpnia 2009 r. o finansach publicznych (Dz. U. Nr 157, poz. 1240)

uchwała, co następuje:

§ 1.

- | | |
|---|-----------------------|
| 1. Ustala się dochody w łącznej kwocie | 110.530.068 zł |
| z tego: | |
| a) bieżące w kwocie | 85.962.664 zł |
| b) majątkowe w kwocie | 24.567.404 zł |
| zgodnie z załączoną do niniejszej uchwały tabelą nr 1. | |
| 2. Ustala się wydatki w łącznej kwocie | 127.347.390 zł |
| z tego: | |
| a) bieżące w kwocie | 92.141.741 zł |
| b) majątkowe w kwocie | 34.902.395 zł |
| zgodnie z załączoną do niniejszej uchwały tabelą nr 2 i 2a. | |
| 3. Ustala się limity wydatków na wieloletnie programy inwestycyjne w latach 2007 – 2013 zgodnie z załącznikiem nr 1 do niniejszej uchwały. | |
| 4. Ustala się wydatki majątkowe na 2010 r. w wysokości | 34.986.374 zł |
| zgodnie z załącznikiem nr 1a. | |

§ 2

Ustala się dochody i wydatki związane z realizacją zadań z zakresu administracji rządowej i innych zadań zleconych odrębnymi ustawami, zgodnie z załącznikiem nr 2.

§ 3

Wykonanie uchwały zleca się Burmistrzowi Miasta Chojnice.

§ 4

Uchwała wchodzi w życie z dniem podjęcia.

BURMISTRZ MIASTA
CHOJNICE
Stary Rynek 1
89-600 Chojnice

Opinia prawna

Projekt uchwały odpowiada przepisom prawa

Przewodniczący
Rady Miejskiej

~~Dyrektor Generalny
Sekretarz Miasta~~
mgr Robert Wajlonis

Mirosław Janowski

Zmiana planu dochodów budżetu na 2010 r.

Tabela nr 1

Uchwała nr XLIII/10 Rady Miejskiej w Chojnicach z dnia października 2010 r.

Dział	Rozdział	Paragraf	Treść	Przed zmianą	Zmiana	Po zmianie
010	01095		Rolnictwo i leśnictwo	1 923,00	24 950,00	26 873,00
			Pozostała działalność	1 923,00	24 950,00	26 873,00
700	70095	2010	Dotacje celowe otrzymane z budżetu państwa na realizację zadań bieżących z zakresu administracji rządowej oraz innych zadań zleconych gminie (związkom gmin) ustawami	1 923,00	24 950,00	26 873,00
			Gospodarka mieszkaniowa	9 058 335,00	6 407,00	9 064 742,00
			Pozostała działalność	228 335,00	6 407,00	234 742,00
		0970	Wpływy z różnych dochodów	12 135,00	6 407,00	18 542,00
750			Administracja publiczna	265 233,00	750,00	265 983,00
	75095		Pozostała działalność	16 250,00	750,00	17 000,00
		0960	Otrzymane spadki, zapisy i darowizny w postaci pieniężnej	2 250,00	750,00	3 000,00
751			Urzędy naczelnych organów władzy państwowej; kontroli i ochrony prawa oraz sądownictwa	104 429,00	55 438,00	159 867,00
	75109		Wybory do rad gmin, rad powiatów i sejmików województw, wybory wójtów, burmistrzów i prezydentów miast oraz referenda gminne, powiatowe i wojewódzkie	0,00	55 438,00	55 438,00
		2010	Dotacje celowe otrzymane z budżetu państwa na realizację zadań bieżących z zakresu administracji rządowej oraz innych zadań zleconych gminie (związkom gmin) ustawami	0,00	55 438,00	55 438,00
758			Różne rozliczenia	26 299 054,00	31 873,00	26 330 927,00
	75801		Cześć oświatowa subwencji ogólnej dla jednostek samorządu terytorialnego	22 613 989,00	31 873,00	22 645 862,00
		2920	Subwencje ogólne z budżetu państwa	22 613 989,00	31 873,00	22 645 862,00
801			Oświata i wychowanie	2 218 597,00	1 748,00	2 220 345,00
	80101		Szkoły podstawowe	341 500,00	1 748,00	343 248,00
		0970	Wpływy z różnych dochodów	10 579,00	1 748,00	12 327,00
853			Pozostałe zadania w zakresie polityki społecznej	523 210,00	9 200,00	532 410,00
	85305		Żłobki	169 210,00	9 200,00	178 410,00
		0750	Dochody z najmu i dzierżawy składników majątkowych Skarbu Państwa, jednostek samorządu terytorialnego lub innych jednostek zaliczanych do sektora finansów publicznych oraz innych umów o podobnym charakterze	27 300,00	3 600,00	30 900,00
		0830	Wpływy z usług	141 300,00	5 600,00	146 900,00

854			Edukacyjna opieka wychowawcza	337 972,00	170 634,00	508 606,00
	85415		Pomoc materialna dla uczniów	337 972,00	170 634,00	508 606,00
		2030	Dotacje celowe otrzymane z budżetu państwa na realizację własnych zadań bieżących gmin (związków gmin)	337 972,00	170 634,00	508 606,00
900			Gospodarka komunalna i ochrona środowiska	7 959 247,00	2 254,00	7 961 501,00
	90095		Pozostała działalność	0,00	2 254,00	2 254,00
		0830	Wpływy z usług	0,00	2 254,00	2 254,00
Razem:				110 226 814,00	303 254,00	110 530 068,00

Zmiana planu wydatków budżetu na 2010 r.

Tabela nr 2

Uchwała nr XLIII/10 Rady Miejskiej w Chojnicach z dnia październik 2010 r.

Dział	Rozdział	Paragraf	Treść	Przed zmianą	Zmiana	Po zmianie
010	01095		Roinicтво i łowicтво	3 163,00	24 950,00	28 113,00
			Pozostala dzialalnořć	1 923,00	24 950,00	26 873,00
		4210	Zakup materialów i wyposażenia	38,00	489,00	527,00
		4430	Różne opłaty i składki	1 885,00	24 461,00	26 346,00
600	60016		Transport i łączność	16 083 605,00	740,00	16 084 345,00
			Drogi publiczne gminne	13 361 272,00	740,00	13 362 012,00
700	70095	4270	Zakup usług remontowych	932 455,00	8 561,00	941 016,00
		6050	Wydatki inwestycyjne jednostek budżetowych	4 331 877,00	- 7 821,00	4 324 056,00
			Gospodarka mieszkaniowa	2 701 700,00	6 407,00	2 708 107,00
			Pozostala dzialalnořć	436 200,00	6 407,00	442 607,00
000	75095	4270	Zakup usług remontowych	117 892,00	6 407,00	124 299,00
			Administracja publiczna	10 894 985,00	750,00	10 895 735,00
			Pozostala dzialalnořć	274 575,00	750,00	275 325,00
		4210	Zakup materialów i wyposażenia	36 632,00	750,00	37 382,00
751	75109	6058	Wydatki inwestycyjne jednostek budżetowych	23 851,00	- 13 736,00	10 115,00
		6059	Wydatki inwestycyjne jednostek budżetowych	4 209,00	13 736,00	17 945,00
			Urzędy naczelnych organów władzy państwowej, kontroli i ochrony prawa oraz sądownictwa	104 429,00	55 438,00	159 867,00
			Wybory do rad gmin, rad powiatów i sejmików województw, wybory wójtów, burmistrzów i prezydentów miast oraz referenda gminne, powiatowe i wojewódzkie	0,00	55 438,00	55 438,00
		3030	Różne wydatki na rzecz osób fizycznych	0,00	28 980,00	28 980,00
		4110	Składki na ubezpieczenia społeczne	0,00	2 410,00	2 410,00
		4120	Składki na Fundusz Pracy	0,00	388,00	388,00
		4170	Wynagrodzenia bezosobowe	0,00	15 860,00	15 860,00
		4210	Zakup materialów i wyposażenia	0,00	4 000,00	4 000,00
		4300	Zakup usług pozostałych	0,00	3 000,00	3 000,00

	4410	Podróże służbowe krajowe	0,00	800,00	800,00
801		Oświata i wycitowanie	39 325 530,00	- 7 347,00	39 318 183,00
	80101	Szkoly podstawowe	16 223 602,00	874,00	16 224 476,00
	4270	Zakup uslug remontowych	750 430,00	874,00	761 304,00
	80110	Gimnazja	14 434 530,00	- 28 221,00	14 406 309,00
	2590	Dotacja podmiotowa z budzetu dla publicznej jednostki systemu oswiata prowadzonej przez osobe prawna inna niz jednostka samorzadu terytorialnego lub przez osobe fizyczna	1 042 952,00	- 29 095,00	1 013 857,00
	4270	Zakup uslug remontowych	193 796,00	874,00	194 670,00
	80113	Dowozenie uczniow do szkol	89 200,00	20 000,00	109 200,00
	4300	Zakup uslug pozostalych	89 200,00	20 000,00	109 200,00
852		Pomoc spoleczna	21 832 645,00	1 756,00	21 834 401,00
	85228	Uslugi opiekuńcze i specjalistyczne uslugi opiekuńcze	884 370,00	1 756,00	886 126,00
	4170	Wynagrodzenia bezosobowe	337 100,00	1 756,00	338 856,00
853		Pozostale zadania w zakresie polityki spolecznej	1 035 450,00	36 539,00	1 071 989,00
	85305	Ziobki	640 450,00	38 295,00	678 745,00
	4010	Wynagrodzenia osobowe pracownikow	385 660,00	25 370,00	411 030,00
	4110	Składki na ubezpieczenia spoleczne	63 080,00	2 450,00	65 530,00
	4260	Zakup energii	54 000,00	9 450,00	63 450,00
	4300	Zakup uslug pozostalych	9 430,00	1 025,00	10 455,00
85395		Pozostala dzialalnosc	395 000,00	- 1 756,00	393 244,00
	3119	Swiadczenia spoleczne	40 000,00	- 1 756,00	38 244,00
	4018	Wynagrodzenia osobowe pracownikow	77 642,00	37 358,00	115 000,00
	4048	Dodatkowe wynagrodzenie roczne	2 358,00	3 304,00	5 662,00
	4118	Składki na ubezpieczenia spoleczne	16 600,00	2 200,00	18 800,00
	4128	Składki na Fundusz Pracy	2 600,00	400,00	3 000,00
	4178	Wynagrodzenia bezosobowe	26 000,00	26 200,00	52 200,00
	4308	Zakup uslug pozostalych	187 000,00	- 71 820,00	115 180,00
	4448	Odplysy na zakladowy fundusz swiadczen socjalnych	0,00	2 358,00	2 358,00
854		Edukacyjna opieka wychowawcza	1 060 119,00	204 761,00	1 264 880,00
	85415	Pomoc materialna dla uczniow	390 409,00	204 761,00	595 170,00

		3240	Stypendia dla uczniów	259 910,00	204 761,00	464 671,00
900			Gospodarka komunalna i ochrona środowiska	17 683 892,00	-20 740,00	17 663 152,00
	90001		Gospodarka ściekowa i ochrona wód	10 969 408,00	- 20 740,00	10 948 668,00
		4270	Zakup usług remontowych	145 000,00	- 20 740,00	124 260,00
Razem:				127 044 136,00	303 254,00	127 347 390,00

Tabela nr 2a Zmiana planu wydatków budżetu na 2010 r. do Uchwały Nr XLIII/10 Rady Miejskiej w Chojnicach z dnia 27 października 2010 r.

Dział	Przebież	5	6	7	8	9	z tego:							Wydatki majątkowe	16	17	18
							Wydatki budżetowe		Wydatki z tytułu zobowiązań budżetowych		Wydatki z tytułu wydatków z tytułu powołania						
1	2	3	4	5	6	7	8	9	10	11	12	13	14	15	16	17	18
010				3 103,00	3 103,00	3 103,00	0,00	3 103,00	0,00	0,00	0,00	0,00	0,00	0,00	0,00	0,00	0,00
				0,00	0,00	0,00	0,00	0,00	0,00	0,00	0,00	0,00	0,00	0,00	0,00	0,00	0,00
				24 950,00	24 950,00	24 950,00	0,00	24 950,00	0,00	0,00	0,00	0,00	0,00	0,00	0,00	0,00	0,00
				20 113,00	20 113,00	20 113,00	0,00	20 113,00	0,00	0,00	0,00	0,00	0,00	0,00	0,00	0,00	0,00
01005				1 923,00	1 923,00	1 923,00	0,00	1 923,00	0,00	0,00	0,00	0,00	0,00	0,00	0,00	0,00	0,00
				0,00	0,00	0,00	0,00	0,00	0,00	0,00	0,00	0,00	0,00	0,00	0,00	0,00	0,00
				24 950,00	24 950,00	24 950,00	0,00	24 950,00	0,00	0,00	0,00	0,00	0,00	0,00	0,00	0,00	0,00
				20 873,00	20 873,00	20 873,00	0,00	20 873,00	0,00	0,00	0,00	0,00	0,00	0,00	0,00	0,00	0,00
				0,00	0,00	0,00	0,00	0,00	0,00	0,00	0,00	0,00	0,00	0,00	0,00	0,00	0,00
				489,00	489,00	489,00	0,00	489,00	0,00	0,00	0,00	0,00	0,00	0,00	0,00	0,00	0,00
				527,00	527,00	527,00	0,00	527,00	0,00	0,00	0,00	0,00	0,00	0,00	0,00	0,00	0,00
				1 805,00	1 805,00	1 805,00	0,00	1 805,00	0,00	0,00	0,00	0,00	0,00	0,00	0,00	0,00	0,00
				0,00	0,00	0,00	0,00	0,00	0,00	0,00	0,00	0,00	0,00	0,00	0,00	0,00	0,00
				24 401,00	24 401,00	24 401,00	0,00	24 401,00	0,00	0,00	0,00	0,00	0,00	0,00	0,00	0,00	0,00
				20 346,00	20 346,00	20 346,00	0,00	20 346,00	0,00	0,00	0,00	0,00	0,00	0,00	0,00	0,00	0,00
				10 003 603,00	2 989 788,00	2 989 788,00	25 000,00	2 954 788,00	0,00	0,00	0,00	0,00	0,00	0,00	13 092 817,00	13 092 817,00	7 779 052,00
				-20 561,00	0,00	0,00	0,00	0,00	0,00	0,00	0,00	0,00	0,00	-20 561,00	-20 561,00	0,00	0,00
				20 301,00	0 561,00	0 561,00	0,00	0 561,00	0,00	0,00	0,00	0,00	0,00	20 740,00	20 740,00	0,00	0,00
				10 004 345,00	2 999 349,00	2 999 349,00	25 000,00	2 974 349,00	0,00	0,00	0,00	0,00	0,00	0,00	13 084 998,00	13 084 998,00	7 779 052,00
				13 561 272,00	1 210 455,00	1 210 455,00	25 000,00	1 185 455,00	0,00	0,00	0,00	0,00	0,00	0,00	12 142 817,00	12 142 817,00	7 779 052,00
				-20 561,00	0,00	0,00	0,00	0,00	0,00	0,00	0,00	0,00	0,00	-20 561,00	-20 561,00	0,00	0,00
				20 301,00	0 561,00	0 561,00	0,00	0 561,00	0,00	0,00	0,00	0,00	0,00	20 740,00	20 740,00	0,00	0,00
				13 562 012,00	1 227 016,00	1 227 016,00	25 000,00	1 202 016,00	0,00	0,00	0,00	0,00	0,00	0,00	12 134 998,00	12 134 998,00	7 779 052,00
				932 455,00	932 455,00	932 455,00	0,00	932 455,00	0,00	0,00	0,00	0,00	0,00	0,00	0,00	0,00	0,00
				0,00	0,00	0,00	0,00	0,00	0,00	0,00	0,00	0,00	0,00	0,00	0,00	0,00	0,00
				8 561,00	8 561,00	8 561,00	0,00	8 561,00	0,00	0,00	0,00	0,00	0,00	0,00	0,00	0,00	0,00
				941 016,00	941 016,00	941 016,00	0,00	941 016,00	0,00	0,00	0,00	0,00	0,00	0,00	0,00	0,00	0,00
				4 331 877,00	0,00	0,00	0,00	0,00	0,00	0,00	0,00	0,00	0,00	4 331 877,00	4 331 877,00	0,00	0,00
				-20 561,00	0,00	0,00	0,00	0,00	0,00	0,00	0,00	0,00	0,00	-20 561,00	-20 561,00	0,00	0,00
				20 740,00	0,00	0,00	0,00	0,00	0,00	0,00	0,00	0,00	0,00	20 740,00	20 740,00	0,00	0,00
				4 324 056,00	0,00	0,00	0,00	0,00	0,00	0,00	0,00	0,00	0,00	4 324 056,00	4 324 056,00	0,00	0,00
				2 701 700,00	2 481 700,00	2 481 700,00	1 000,00	2 480 700,00	0,00	0,00	0,00	0,00	0,00	220 000,00	220 000,00	0,00	0,00
				0,00	0,00	0,00	0,00	0,00	0,00	0,00	0,00	0,00	0,00	0,00	0,00	0,00	0,00
				2 700 107,00	2 480 107,00	2 480 107,00	1 000,00	2 479 107,00	0,00	0,00	0,00	0,00	0,00	0,00	220 000,00	220 000,00	0,00
				436 200,00	436 200,00	436 200,00	0,00	436 200,00	0,00	0,00	0,00	0,00	0,00	0,00	0,00	0,00	0,00
				0,00	0,00	0,00	0,00	0,00	0,00	0,00	0,00	0,00	0,00	0,00	0,00	0,00	0,00
				8 407,00	8 407,00	8 407,00	0,00	8 407,00	0,00	0,00	0,00	0,00	0,00	0,00	0,00	0,00	0,00
				442 607,00	442 607,00	442 607,00	0,00	442 607,00	0,00	0,00	0,00	0,00	0,00	0,00	0,00	0,00	0,00
				117 892,00	117 892,00	117 892,00	0,00	117 892,00	0,00	0,00	0,00	0,00	0,00	0,00	0,00	0,00	0,00
				0,00	0,00	0,00	0,00	0,00	0,00	0,00	0,00	0,00	0,00	0,00	0,00	0,00	0,00
				8 407,00	8 407,00	8 407,00	0,00	8 407,00	0,00	0,00	0,00	0,00	0,00	0,00	0,00	0,00	0,00
				124 299,00	124 299,00	124 299,00	0,00	124 299,00	0,00	0,00	0,00	0,00	0,00	0,00	0,00	0,00	0,00

Dział	Rozdział	§	Nazwa	Plan	z tego:										Wydanki majątkowe		z tego:	
					6	7	8	9	10	11	12	13	14	15	16	17	18	
				5	Wydatki jednostek budżetowych	Wydatki zaplanowane z budżetu na świadczenia na rzecz osób fizycznych	Wydatki zaplanowane z budżetu na świadczenia na rzecz osób fizycznych	dotacje na zadania bieżące	świadczenia na rzecz osób fizycznych	wydatki na programy finansowane z udziałem środków, o których mowa w art. 5 ust. 1 pkt 2 i 3	wypłaty z tytułu poręczeń i gwarancji	obsługa długu	Wydatki majątkowe	inwestycje i zakupy inwestycyjne	w tym: na programy finansowane z udziałem środków, o których mowa w art. 5 ust. 1 pkt 2 i 3	zakup i objęcie akcji i udziałów oraz wniesienie wkładów do spółek prawa handlowego.		
750		3	4	10 804 995,00	9 666 235,00	9 623 541,00	2 770 844,00	15 200,00	208 650,00	0,00	0,00	0,00	1 198 750,00	1 198 750,00	38 800,00	0,00		
				-13 736,00	0,00	0,00	0,00	0,00	0,00	0,00	0,00	0,00	0,00	-13 736,00	-13 736,00	-13 736,00	0,00	
75095		3	4	14 406,00	750,00	750,00	750,00	0,00	0,00	0,00	0,00	0,00	13 736,00	13 736,00	13 736,00	0,00		
				10 805 735,00	9 668 985,00	9 623 541,00	2 771 394,00	15 200,00	208 650,00	0,00	0,00	0,00	0,00	1 198 750,00	1 198 750,00	38 800,00	0,00	
75095		3	4	274 573,00	248 515,00	2 000,00	244 515,00	0,00	0,00	0,00	0,00	0,00	20 000,00	20 000,00	20 000,00	0,00		
				-13 736,00	0,00	0,00	0,00	0,00	0,00	0,00	0,00	0,00	0,00	-13 736,00	-13 736,00	-13 736,00	0,00	
75095		3	4	14 406,00	750,00	750,00	750,00	0,00	0,00	0,00	0,00	0,00	13 736,00	13 736,00	13 736,00	0,00		
				275 325,00	247 265,00	2 000,00	245 265,00	0,00	0,00	0,00	0,00	0,00	0,00	20 000,00	20 000,00	20 000,00	0,00	
4210		3	4	38 632,00	38 632,00	38 632,00	38 632,00	0,00	0,00	0,00	0,00	0,00	0,00	0,00	0,00	0,00		
				0,00	0,00	0,00	0,00	0,00	0,00	0,00	0,00	0,00	0,00	0,00	0,00	0,00	0,00	
6055		3	4	750,00	750,00	750,00	750,00	0,00	0,00	0,00	0,00	0,00	0,00	0,00	0,00	0,00		
				37 302,00	37 302,00	37 302,00	37 302,00	0,00	0,00	0,00	0,00	0,00	0,00	0,00	0,00	0,00	0,00	0,00
6055		3	4	23 051,00	0,00	0,00	0,00	0,00	0,00	0,00	0,00	0,00	23 051,00	23 051,00	23 051,00	0,00		
				-13 736,00	0,00	0,00	0,00	0,00	0,00	0,00	0,00	0,00	0,00	-13 736,00	-13 736,00	-13 736,00	0,00	
6055		3	4	10 115,00	0,00	0,00	0,00	0,00	0,00	0,00	0,00	0,00	10 115,00	10 115,00	10 115,00	0,00		
				4 205,00	0,00	0,00	0,00	0,00	0,00	0,00	0,00	0,00	0,00	4 205,00	4 205,00	4 205,00	0,00	
6059		3	4	0,00	0,00	0,00	0,00	0,00	0,00	0,00	0,00	0,00	0,00	0,00	0,00	0,00		
				13 736,00	0,00	0,00	0,00	0,00	0,00	0,00	0,00	0,00	0,00	13 736,00	13 736,00	13 736,00	0,00	
75109		3	4	17 945,00	0,00	0,00	0,00	0,00	0,00	0,00	0,00	0,00	17 945,00	17 945,00	17 945,00	0,00		
				104 420,00	104 420,00	39 326,00	7 143,00	0,00	57 900,00	0,00	0,00	0,00	0,00	0,00	0,00	0,00	0,00	0,00
75109		3	4	55 435,00	0,00	0,00	0,00	0,00	0,00	0,00	0,00	0,00	55 435,00	55 435,00	55 435,00	0,00		
				159 897,00	159 897,00	72 927,00	14 843,00	0,00	86 840,00	0,00	0,00	0,00	0,00	0,00	0,00	0,00	0,00	0,00
4110		3	4	0,00	0,00	0,00	0,00	0,00	0,00	0,00	0,00	0,00	0,00	0,00	0,00	0,00		
				20 900,00	20 900,00	18 658,00	7 800,00	0,00	20 900,00	0,00	0,00	0,00	0,00	0,00	0,00	0,00	0,00	0,00
4110		3	4	28 800,00	28 800,00	0,00	0,00	0,00	0,00	0,00	0,00	0,00	28 800,00	28 800,00	28 800,00	0,00		
				2 410,00	2 410,00	2 410,00	2 410,00	0,00	0,00	0,00	0,00	0,00	0,00	0,00	0,00	0,00	0,00	0,00
4120		3	4	306,00	306,00	306,00	306,00	0,00	0,00	0,00	0,00	0,00	306,00	306,00	306,00	0,00		
				308,00	308,00	308,00	308,00	0,00	0,00	0,00	0,00	0,00	0,00	0,00	0,00	0,00	0,00	0,00
4170		3	4	0,00	0,00	0,00	0,00	0,00	0,00	0,00	0,00	0,00	0,00	0,00	0,00	0,00		
				15 860,00	15 860,00	15 860,00	15 860,00	0,00	0,00	0,00	0,00	0,00	0,00	0,00	0,00	0,00	0,00	0,00
4210		3	4	4 000,00	4 000,00	4 000,00	4 000,00	0,00	0,00	0,00	0,00	0,00	4 000,00	4 000,00	4 000,00	0,00		
				4 000,00	4 000,00	4 000,00	4 000,00	0,00	0,00	0,00	0,00	0,00	0,00	0,00	0,00	0,00	0,00	0,00

Dział	Rozdział	§	Nazwa	Z tego:															
				Wydajki bieżące				Plan				Wydajki bieżące				Wydajki na planowany przedsięwzięcie			
1	2	3	4	5	6	7	8	9	10	11	12	13	14	15	16	17	18		
		4170	Wynagrodzenia bezosobowe	337 100,00	337 100,00	337 100,00	337 100,00	0,00	0,00	0,00	0,00	0,00	0,00	0,00	0,00	0,00	0,00		
			zwiększenie	0,00	0,00	0,00	0,00	0,00	0,00	0,00	0,00	0,00	0,00	0,00	0,00	0,00	0,00		
			po zmianach	1 756,00	1 756,00	1 756,00	1 756,00	0,00	0,00	0,00	0,00	0,00	0,00	0,00	0,00	0,00	0,00		
853			Pozostała zadania w zakresie polityki społecznej	1 036 450,00	1 031 181,00	634 681,00	466 080,00	138 801,00	1 082,00	1 300,00	394 000,00	0,00	0,00	0,00	4 269,00	4 269,00	0,00	0,00	
			zwiększenie	0,00	0,00	0,00	0,00	0,00	0,00	0,00	0,00	0,00	0,00	0,00	0,00	0,00	0,00	0,00	
			po zmianach	1 101 115,00	1 101 115,00	38 285,00	27 620,00	10 475,00	0,00	0,00	71 820,00	0,00	0,00	0,00	4 269,00	4 269,00	0,00	0,00	
05305			Zbiłki	1 871 999,00	1 877 720,00	873 176,00	523 800,00	149 276,00	1 000,00	1 300,00	392 244,00	0,00	0,00	0,00	4 269,00	4 269,00	0,00	0,00	
			zwiększenie	0,00	0,00	0,00	0,00	0,00	0,00	0,00	0,00	0,00	0,00	0,00	0,00	0,00	0,00	0,00	
4010			Wynagrodzenia podstawowe pracowników	25 370,00	25 370,00	25 370,00	25 370,00	0,00	0,00	0,00	0,00	0,00	0,00	0,00	0,00	0,00	0,00	0,00	
			zwiększenie	411 030,00	411 030,00	411 030,00	411 030,00	0,00	0,00	0,00	0,00	0,00	0,00	0,00	0,00	0,00	0,00	0,00	
4110			Biłki na ubezpieczenia społeczne	65 060,00	63 060,00	63 060,00	63 060,00	0,00	0,00	0,00	0,00	0,00	0,00	0,00	0,00	0,00	0,00	0,00	
			zwiększenie	2 450,00	2 450,00	2 450,00	2 450,00	0,00	0,00	0,00	0,00	0,00	0,00	0,00	0,00	0,00	0,00	0,00	
4290			Zakup energii	9 450,00	9 450,00	9 450,00	9 450,00	0,00	0,00	0,00	0,00	0,00	0,00	0,00	0,00	0,00	0,00	0,00	
4300			Zakup usług pozostałych	9 430,00	9 430,00	9 430,00	9 430,00	0,00	0,00	0,00	0,00	0,00	0,00	0,00	0,00	0,00	0,00	0,00	
85305			Pozostała działalności	1 025,00	1 025,00	1 025,00	1 025,00	0,00	0,00	0,00	0,00	0,00	0,00	0,00	0,00	0,00	0,00	0,00	
			zwiększenie	10 455,00	10 455,00	10 455,00	10 455,00	0,00	0,00	0,00	0,00	0,00	0,00	0,00	0,00	0,00	0,00	0,00	
3110			Świadczenia społeczne	38 244,00	38 244,00	38 244,00	38 244,00	0,00	0,00	0,00	0,00	0,00	0,00	0,00	0,00	0,00	0,00	0,00	
4010			Wynagrodzenia osobowe pracowników	77 642,00	77 642,00	77 642,00	77 642,00	0,00	0,00	0,00	0,00	0,00	0,00	0,00	0,00	0,00	0,00	0,00	
4040			Dodatkowe wynagrodzenie roczne	3 304,00	3 304,00	3 304,00	3 304,00	0,00	0,00	0,00	0,00	0,00	0,00	0,00	0,00	0,00	0,00	0,00	
4110			Biłki na ubezpieczenia społeczne	2 200,00	2 200,00	2 200,00	2 200,00	0,00	0,00	0,00	0,00	0,00	0,00	0,00	0,00	0,00	0,00	0,00	

Dział	Frozdział	§	Nazwa	Plan	z tego:							z tego:							Wydatki majątkowe	Inwestycje i zakupy inwestycyjne	z tego:
					Wydanki jednostek budżetowych,	Wydanki z tytułu świadczenia usług z budżetu państwa,	Wydanki z tytułu świadczenia usług z budżetu państwa, w tym:	Wydanki z tytułu świadczenia usług z budżetu państwa, w tym:	Wydanki z tytułu świadczenia usług z budżetu państwa, w tym:	Wydanki z tytułu świadczenia usług z budżetu państwa, w tym:	Wydanki z tytułu świadczenia usług z budżetu państwa, w tym:	Wydanki z tytułu świadczenia usług z budżetu państwa, w tym:	Wydanki z tytułu świadczenia usług z budżetu państwa, w tym:	Wydanki z tytułu świadczenia usług z budżetu państwa, w tym:	Wydanki z tytułu świadczenia usług z budżetu państwa, w tym:	Wydanki z tytułu świadczenia usług z budżetu państwa, w tym:	Wydanki z tytułu świadczenia usług z budżetu państwa, w tym:	Wydanki z tytułu świadczenia usług z budżetu państwa, w tym:			
				5	6	7	8	9	10	11	12	13	14	15	16	17	18				
		4																			
	4120		Sieć i linie telefoniczne	2 600,00	2 600,00	0,00	0,00	0,00	0,00	0,00	2 600,00	0,00	0,00	0,00	0,00	0,00	0,00				
			zwiększenie	0,00	0,00	0,00	0,00	0,00	0,00	0,00	0,00	0,00	0,00	0,00	0,00	0,00	0,00				
			po zmianach	400,00	400,00	0,00	0,00	0,00	0,00	0,00	400,00	0,00	0,00	0,00	0,00	0,00	0,00				
	4170		Wynagrodzenia i wynagrodzenia	28 000,00	28 000,00	0,00	0,00	0,00	0,00	0,00	28 000,00	0,00	0,00	0,00	0,00	0,00	0,00				
			zwiększenie	0,00	0,00	0,00	0,00	0,00	0,00	0,00	0,00	0,00	0,00	0,00	0,00	0,00	0,00				
			po zmianach	28 200,00	28 200,00	0,00	0,00	0,00	0,00	0,00	28 200,00	0,00	0,00	0,00	0,00	0,00	0,00				
	4300		Zakup usług personalnych	52 200,00	52 200,00	0,00	0,00	0,00	0,00	0,00	52 200,00	0,00	0,00	0,00	0,00	0,00	0,00				
			zwiększenie	0,00	0,00	0,00	0,00	0,00	0,00	0,00	0,00	0,00	0,00	0,00	0,00	0,00	0,00				
			po zmianach	107 000,00	107 000,00	0,00	0,00	0,00	0,00	0,00	107 000,00	0,00	0,00	0,00	0,00	0,00	0,00				
	4440		Opłaty za zakładowe fundusze inwestycyjne	-71 000,00	-71 000,00	0,00	0,00	0,00	0,00	0,00	-71 000,00	0,00	0,00	0,00	0,00	0,00	0,00				
			zwiększenie	0,00	0,00	0,00	0,00	0,00	0,00	0,00	0,00	0,00	0,00	0,00	0,00	0,00	0,00				
			po zmianach	115 000,00	115 000,00	0,00	0,00	0,00	0,00	0,00	115 000,00	0,00	0,00	0,00	0,00	0,00	0,00				
			zwiększenie	0,00	0,00	0,00	0,00	0,00	0,00	0,00	0,00	0,00	0,00	0,00	0,00	0,00	0,00				
			po zmianach	2 350,00	2 350,00	0,00	0,00	0,00	0,00	0,00	2 350,00	0,00	0,00	0,00	0,00	0,00	0,00				
			zwiększenie	0,00	0,00	0,00	0,00	0,00	0,00	0,00	0,00	0,00	0,00	0,00	0,00	0,00	0,00				
			po zmianach	2 350,00	2 350,00	0,00	0,00	0,00	0,00	0,00	2 350,00	0,00	0,00	0,00	0,00	0,00	0,00				
			zwiększenie	0,00	0,00	0,00	0,00	0,00	0,00	0,00	0,00	0,00	0,00	0,00	0,00	0,00	0,00				
			po zmianach	1 000 110,00	1 000 110,00	0,00	0,00	0,00	0,00	0,00	1 000 110,00	0,00	0,00	0,00	0,00	0,00	0,00				
			zwiększenie	0,00	0,00	0,00	0,00	0,00	0,00	0,00	0,00	0,00	0,00	0,00	0,00	0,00	0,00				
			po zmianach	2 047 000,00	2 047 000,00	0,00	0,00	0,00	0,00	0,00	2 047 000,00	0,00	0,00	0,00	0,00	0,00	0,00				
			zwiększenie	0,00	0,00	0,00	0,00	0,00	0,00	0,00	0,00	0,00	0,00	0,00	0,00	0,00	0,00				
			po zmianach	1 204 000,00	1 204 000,00	0,00	0,00	0,00	0,00	0,00	1 204 000,00	0,00	0,00	0,00	0,00	0,00	0,00				
			zwiększenie	0,00	0,00	0,00	0,00	0,00	0,00	0,00	0,00	0,00	0,00	0,00	0,00	0,00	0,00				
			po zmianach	3 000 400,00	3 000 400,00	0,00	0,00	0,00	0,00	0,00	3 000 400,00	0,00	0,00	0,00	0,00	0,00	0,00				
			zwiększenie	0,00	0,00	0,00	0,00	0,00	0,00	0,00	0,00	0,00	0,00	0,00	0,00	0,00	0,00				
			po zmianach	2 047 000,00	2 047 000,00	0,00	0,00	0,00	0,00	0,00	2 047 000,00	0,00	0,00	0,00	0,00	0,00	0,00				
			zwiększenie	0,00	0,00	0,00	0,00	0,00	0,00	0,00	0,00	0,00	0,00	0,00	0,00	0,00	0,00				
			po zmianach	5 215 130,00	5 215 130,00	0,00	0,00	0,00	0,00	0,00	5 215 130,00	0,00	0,00	0,00	0,00	0,00	0,00				
			zwiększenie	0,00	0,00	0,00	0,00	0,00	0,00	0,00	0,00	0,00	0,00	0,00	0,00	0,00	0,00				
			po zmianach	10 000 400,00	10 000 400,00	0,00	0,00	0,00	0,00	0,00	10 000 400,00	0,00	0,00	0,00	0,00	0,00	0,00				
			zwiększenie	0,00	0,00	0,00	0,00	0,00	0,00	0,00	0,00	0,00	0,00	0,00	0,00	0,00	0,00				
			po zmianach	10 040 000,00	10 040 000,00	0,00	0,00	0,00	0,00	0,00	10 040 000,00	0,00	0,00	0,00	0,00	0,00	0,00				
			zwiększenie	0,00	0,00	0,00	0,00	0,00	0,00	0,00	0,00	0,00	0,00	0,00	0,00	0,00	0,00				
			po zmianach	145 000,00	145 000,00	0,00	0,00	0,00	0,00	0,00	145 000,00	0,00	0,00	0,00	0,00	0,00	0,00				
			zwiększenie	0,00	0,00	0,00	0,00	0,00	0,00	0,00	0,00	0,00	0,00	0,00	0,00	0,00	0,00				
			po zmianach	-20 740,00	-20 740,00	0,00	0,00	0,00	0,00	0,00	-20 740,00	0,00	0,00	0,00	0,00	0,00	0,00				
			zwiększenie	0,00	0,00	0,00	0,00	0,00	0,00	0,00	0,00	0,00	0,00	0,00	0,00	0,00	0,00				
			po zmianach	124 260,00	124 260,00	0,00	0,00	0,00	0,00	0,00	124 260,00	0,00	0,00	0,00	0,00	0,00	0,00				
			zwiększenie	0,00	0,00	0,00	0,00	0,00	0,00	0,00	0,00	0,00	0,00	0,00	0,00	0,00	0,00				
			po zmianach	127 044 130,00	127 044 130,00	0,00	0,00	0,00	0,00	0,00	127 044 130,00	0,00	0,00	0,00	0,00	0,00	0,00				
			zwiększenie	-165 700,00	-165 700,00	0,00	0,00	0,00	0,00	0,00	-165 700,00	0,00	0,00	0,00	0,00	0,00	0,00				
			po zmianach	400 902,00	400 902,00	0,00	0,00	0,00	0,00	0,00	400 902,00	0,00	0,00	0,00	0,00	0,00	0,00				
			zwiększenie	0,00	0,00	0,00	0,00	0,00	0,00	0,00	0,00	0,00	0,00	0,00	0,00	0,00	0,00				
			po zmianach	157 347 380,00	157 347 380,00	0,00	0,00	0,00	0,00	0,00	157 347 380,00	0,00	0,00	0,00	0,00	0,00	0,00				
			Wydatki razem:																		

Załącznik nr 1 do Uchwały Nr XLIII/.../10 Rady
Miejskiej w Chojnicach z dnia październik 2010 r.

Limity wydatków na wieloletnie programy inwestycyjne w latach 2007 - 2013

Lp.	Dział	Rozdział	§	Nazwa zadania inwestycyjnego i okres realizacji (w latach)	Łączne koszty finansowe	Nakłady poniesione w latach ubiegłych	rok budżetowy 2010 (8+9+10+11)	Planowane wydatki					rok budżetowy 2011 r.	rok budżetowy 2012 r.	rok budżetowy 2013 r.	Jednostka organizacyjna realizująca program lub koordynator	
								z tego źródła finansowania				środki wymienione w art. 5 ust. 1 pkt. 2 i 3 u.f.p.					12
								9	10	11	12						
1	600	60013	6300	Budowa ronda na skrzyżowaniu ul. 14 Lutego, Kar. St. Wyszynskiego, Al. Bizozowa w Chojnicach	1 874 714		580 000	580 000				1 294 714			ZDW		
1	600	60013	6300	Rozbudowa ul. 14-Lutego od skrzyżowania z Al. M.B. Fatimskiej do Placu Piastowskiego w Chojnicach	637 545		20 000	20 000				617 545			ZDW		
3	600	60014	6300	Zwiększenie atrakcyjności turystycznej Powiatu Chojnickiego poprzez budowę mostu zwodzonego w miejscowości Małe Swornegacie w ramach programu Kaszubska Marszruta	267 329		0	0				267 329			PCh		
4	600	60014	6300	Pomoc finansowa dla Powiatu Chojnickiego na Przebudowę ciągu ulic Świętopełka - Dworcowa wraz z przebudową skrzyżowania ul. Piłsudskiego, Dworcowa, Świętopełka, Warszawska"	150 000							150 000					
5	600	60016	6050	Budowa ul. Kartuskiej	1 354 340	854 255	0					500 085			UM		

6	600	60016	6050	Budowa ulic ostedfiowych - wyk. dokumentacji	245 000	75 000	75 000															70 000		UM	
7	600	60016	6050	Budowa ul. Mastalerza	1 405 500	383 907	1 021 593	423 593	598 000																UM
8	600	60016	6050	Budowa ul. Asnyka i Leśmiana wraz z odwodnieniem	2 461 500	54 000	0															2 407 500			UM
					250 000		0																		
8	600	60016	6050	Budowa ul. Malinowej wraz z odwodnieniem	2 657 500		0																	UM	
9	600	60016	6050	Budowa ul. Porzeczkowej z odwodnieniem	2 500 000	55 056	0																	UM	
10	600	60016	6050	Budowa ul. Porzeczkowej wraz z odwodnieniem	1 000 000	29 300	0																	UM	
11	600	60016	6050	Budowa ulicy i kolektora deszczowego w ul. Zamieście, Bieszka, Baczyńskiego, Długosza, Prusa	3 000 000	12 810	228 574	54 574	174 000															UM	
12	600	60016	6050	Budowa ul. Sikorskiego wraz z odwodnieniem	625 976	10 976	0																	UM	
13	600	60016	6059	Przebudowa głównej arterii komunikacyjnej Miasta Chojnice stanowiącej fragment międzynarodowego układu komunikacyjnego Berlin - Kaliningrad	4 338 388	2 260 232	2 078 155	8 056	2 070 100															UM	
					9 910 040	4 289 144	5 700 896																		
14	600	60016	6050	Przebudowa części drogi krajowej nr 22 od ul. Czuchowskiej do zachodniej granicy miasta Chojnice	4 096 700	96 700	0																	UM	
15	600	60016	6050	Modernizacja drogi do Igiet	926 342	586 342	0																	UM	
16	600	60016	6050	Przebudowa ul. Składowej i odcinek ul. Grunowo w Chojnicach wraz z budową kanalizacji deszczowej i oświetlenia	100 000		100 000																	UM	
					20 000		20 000																		
16	600	60016	6050		1 686 895	103 902	1 582 993	993	1 582 000															UM	

17	600	60016	6050	Budowa ścieżki rowerowej i chodnika oraz drogi wraz z odwodnieniem wzdłuż ul. 14 tego Lutego do granic miasta w kierunku Niezychowice	2 438 000	48 590	5 000	5 000					1 342 410	1 042 000			UM
18	600	60016	6050	Budowa ścieżki rowerowej i chodnika do granic miasta w kierunku Brusy	410 000	27 170	0						382 830				UM
19	600	60016	6050	Budowa utwardzonych dróg osiedlowych	2 730 197	1 551 113	1 179 084	9 084	1 170 000								UM
20	600	60016	6300	Pomoc finansowa dla Gminy Chojnice na Przebudowę drogi gminnej nr 236046 oraz dróg gminnych na terenie Strefy Ekonomicznej w miejscowości Topole gm. Chojnice wraz z budową ciągu pieszo-rowerowego na odcinku od granicy z miastem Chojnice do granicy z Powiatem Człuchowskim"	100 000		0						100 000				UM
21	630	63001	6050	Budowa ul. Lipowej wraz z odwodnieniem	690 740		20 740	20 740					670 000				UM
22	700	70005	6059	Zintegrowany System Informacji Turystycznej: Budowa Centrów Informacji Turystycznej - Bramy Kaszubskiego Pierscienia wraz z kampanią promocyjną	539 334	20 423	518 911	7 311	511 600								UM
23	710	71035	6050	Budowa Chojnickiego Centrum Kultury	10 010 000		20 000	20 000					500 000	4 490 000	5 000 000		UM
24	750	75023	6050	Modernizacja cmentarza komunalnego	180 000	8 000	30 000	30 000					142 000				UM
25	750	75095	6050	Przebudowa obiektu Ratusza	1 200 000	37 850	1 162 150	150	1 162 000								UM
			6059	Przeciwdziałanie	151 340		16 160	16 160					129 906	447	4 827		
			6059	wyłączeniu cyfrowemu	116 688		1 785						110 420	380	4 103		
			6058	mieszkańców Chojnic	661 226		10 115						626 718	2 150	23 247		

26	754	75495	6050	Rozbudowa systemu monitoringu od ronda Solidarności do ODJ Kolejorz	720 000		20 000	20 000	20 000						700 000						UM	
27	754	75495	6050	Budowa kanalizacji teletechnicznej kablowej do baszty przy ul. Podmurnej	23 660	3 660	20 000	20 000	20 000													UM
28	801	80101	6050	Termomodernizacja budynku Szkoły Podstawowej nr 5	2 060 000		60 000	60 000	60 000							2 000 000						UM
29	801	80104	6050	Budowa budynku przedszkola	2 440 000	60	67 100	67 100	67 100							2 372 840						UM
30	801	80110	6050	Budowa sali gimnastycznej w Zespole Szkół nr 7	6 982 800	2 276 426	2 997 849	74 849	2 923 000							1 708 525						UM
				Dofinansowanie zakupu aparatury medycznej z zakresu reowidnictwa medycznego dla Szpitala Specjalistycznego im. J.K. Łukowicza w Chojnicach - dotacja	20 000		0															UM
31	851	85111	6220	Poprawa bilansu wodnego w mieście Chojnice poprzez przebudowę i rozbudowę systemu odbioru, odprowadzania i oczyszczania wód opadowych i roztopowych w części zlewni Strugi Jarcewskiej	550 000	120 000	430 000				JST	430 000				20 000						UM
32	900	90001	6058		2 045 403	16 581	2 028 822	28 822	2 000 000													UM
33	900	90001	6050	Budowa kolektora deszczowego w ul. Okrzei	107 434	64 782	42 652	42 652	42 652													UM
34	900	90001	6050	Porządkowanie gospodarki wodami opadowymi zrzucanymi do Strugi Jarcewskiej	154 510	31 616	122 894	122 894	122 894													UM

45	926	92601	6050	Budowa boiska Orlik - 2012	1 000 000	14 144 558	32 252 938	1 852 785	15 856 800	885 112	13 658 241	0	31 702 668	0	12 776 232	0	9 494 526	UM
							30 000	30 000						304 000				
													MS	333 000				
													WP	333 000				

ZDW - Zarząd Dróg Wojewódzkich
P Ch - Powiat Chojnice
MS - Ministerstwo Sportu i Turystyki
N - Narodowy Program Przebudowy Dróg Lokalnych
WF - Wojewódzki Fundusz Ochrony Środowiska i Gospodarki Wodnej
JST - Jednostki samorządu terytorialnego
WP - Marszałek Województwa
GCh - Gmina Chojnice

Przewodniczący
Rady Miejskiej
Miroslaw Janowski

Zadania inwestycyjne w 2010 r.

Lp.	Dział	Rozdział	§	Nazwa zadania inwestycyjnego	Łączne koszty finansowe	Nakłady poniesione w latach ubiegłych	rok budżetowy 2010 (8+9+10+11)	Planowane wydatki				Jednostka organizacyjna realizująca program lub koordynująca wykonanie programu	
								dochody własne jst	kredyty i pożyczki	środki pochodzące z innych źródeł	środki wymienione w art. 5 ust. 1 pkt. 2 i 3 u.f.p.		
1	2	3	4	5	6	7	8	9	10	11	12	13	
1	600	60013	6300	Budowa ronda na skrzyżowaniu ul.14 Lutego, Kar.St. Wyszyńskiego, Al. Birzozowa w Chojnicach	1 874 714		580 000	580 000				ZDW	
2	600	60013	6300	Rozbudowa ul. 14-Lutego od skrzyżowania z Al. M.B. Fatimskiej do Placu Plastowskiego w Chojnicach	637 545		20 000	20 000				ZDW	
3	600	60014	6300	Zwiększenie atrakcyjności turystycznej Powiatu Ghojnickiego poprzez budowę mostu zwodzonego w miejscowości Małe Swornegacie w ramach programu Kaszubska Marszruta	287 329							P C H	
4	600	60014	6300	Pomoc finansowa dla Powiatu Ghojnickiego na wykonanie nawierzchni bitumicznej w ciągu ul. Pilsudskiego	250 000		250 000	250 000				UM	
5	600	60014	6300	Pomoc finansowa dla Powiatu Ghojnickiego na przebudowę ul. Lichnowskiej i odcinek ul. Dworcowej	100 000		100 000	100 000				UM	
6	600	60016	6050	Budowa chodnika u zbiegu ulic Sukierników-Wysoka	16 072		16 072	16 072				UM	
7	600	60016	6050	Budowa ścieżki rowerowej i chodnika oraz drogi wraz z odwodnieniem wzdłuż ul. 14-tego Lutego do granic miasta w kierunku Nieżychowice	2 438 000	48 590	5 000	5 000	5 000				UM
8	600	60016	6050	Budowa ulicy i kolektora deszczowego w ul. Zamieście, Bieszka, Baczyńskiego, Długosza, Prusa	3 000 000	12 810	228 574	54 574	174 000			UM	
9	600	60016	6050	Budowa ul. Mastalerza	1 405 500	383 907	1 021 593	423 593	598 000			UM	

10	600	60016	6059 6058	Przebudowa głównej arterii komunikacyjnej Miasta Chojnice stanowiącej fragment międzynarodowego układu komunikacyjnego Berlin - Kaliningrad	4 338 388 9 940 040	2 260 232 1 289 144	2 078 156 6 700 886	8 056	2 070 100			5 700 896	UM
				Przebudowa ul. Składowej i odcinek ul. Grunowo w Chojnicach wraz z budową kanalizacji deszczowej i oświetlenia	100 000 20 000		100 000 20 000		FCH GCH	100 000 20 000			
11	600	60016	6050	Budowa utwardzonych dróg osiedlowych	1 686 895	103 902	1 582 993	993	1 582 000				UM
12	600	60016	6050	Budowa ulic osiedlowych - wyk.	2 730 197	1 551 113	1 179 084	9 084	1 170 000				UM
13	600	60016	6050	Budowa ulic osiedlowych - wyk. dokumentacji	245 000		75 000	75 000					UM
14	600	60016	6300	Pomoc finansowa dla Gminy Chojnice na budowę drogi gminnej Jarcewo-Czarłomie-Chojnice	31 888		31 888	31 888					UM
15	600	60016	6050	Przebudowa nawierzchni ciągu pieszo-jezdnego wzdłuż ul. Sukieników	75 000		75 000	75 000					UM
16	600	60016	6050	Budowa ul. Lipowej wraz z odwodnieniem	690 740		20 740	20 740					UM
				Zintegrowany System Informacji Turystycznej: Budowa Centrów Informacji Turystycznej - Bramy Kaszubskiego Pierścienia wraz z kampanią promocyjną	539 334 596 545	20 423 28 619	518 911 672 926	7 311	511 600			572 926	UM
17	630	63001	6058	Budowa Chojnickiego Centrum Kultury	10 010 000		20 000	20 000					
18	700	70005	6050	Zakup nieruchomości	200 000		200 000	200 000					UM
20	710	71035	6050	Modernizacja cmentarza komunalnego	180 000	8 000	30 000	30 000					UM
21	750	75023	6050	Przebudowa obiektu ratusza	1 200 000	37 850	1 162 150	150	1 162 000				UM
				Powiat Chojnicki - atrakcyjny, innowacyjny, przyjazny inwestycjom - budowa portalu "Biznes Chojnice" i kampania wizerunkowa Powiatu Chojnickiego	2 135 6 405		2 135 6 405	2 135				6 405	UM
22	750	75075	6058 6059		151 340		16 160	16 160					
			6059		116 688		1 785	1 785			1 785		
23	750	75095	6058	Przeciwdziałanie wykluczeniu cyfrowemu mieszkańców Chojnic	881 226		10 115					10 115	UM
24	754	75495	6050	Rozbudowa systemu monitoringu od ronda Solidarności do ODJ Kolejarsz	720 000		20 000	20 000					UM

25	754	75495	6050	Budowa kanalizacji teletechnicznej kablowej do baszty przy ul. Podmurnej	23 660	3 660	20 000	20 000											UM
26	754	75495	6060	Zakup kamery video wraz z oprzyrządowaniem	5 000		5 000	5 000											UM
27	801	80101	6050	Termomodernizacja budynku Szkoły Podstawowej nr 5	2 060 000		60 000	60 000											UM
28	801	80101	6050	Wykonanie placów zabaw w szkołach podstawowych	368 657		368 657	368 657											UM
29	801	80101	6050	Modernizacja ogrodzenia przy Szkole Podstawowej Nr 5	213 657		213 657	213 657		ME									UM
30	801	80101	6060	Zakup urządzenia do podtrzymywania temperatury posiłków	64 000		64 000	64 000											UM
31	801	80104	6050	Budowa budynku przedszkola	3 872		3 872	3 872											SP 3
32	801	80110	6050	Budowa sali gimnastycznej przy Zespole Szkół nr 7	2 440 000	60	67 100	67 100											UM
33	851	85111	6220	Dofinansowanie utworzenia pracowni kardiologii inwazyjnej w Szpitalu Specjalistycznym im. J.K. Łukowicza w Chojnicach - dotacja	6 982 800	2 276 426	2 997 849	74 849	2 923 000										UM
34	853	85305	6060	Zakup zmywarki z funkcją wyparzania	300 000		300 000	300 000											UM
35	900	90001	6050	Poprawa bilansu wodnego w mieście Chojnice poprzez przebudowę i rozbudowę systemu odbioru, odprowadzania i oczyszczania wód opadowych i roztopowych w części zlewni Strugi Jarcewskiej	4 269		4 269	4 269											Żłobek
36	900	90001	6050	Budowa kolektora deszczowego w ul. Okrzei	550 000	120 000	430 000	430 000			JST								UM
37	900	90001	6050	Budowa kolektora deszczowego w ul. Agrestowej i Birzokwintowej	2 045 403	16 581	2 028 822	28 822	2 000 000										UM
38	900	90001	6050	Porządkowanie gospodarki wodami opadowymi zrzucanymi do Strugi Jarcewskiej	7 747 200	402 187	7 345 033	7 345 033											UM
39	900	90002	6010	Wnieście udziałów do spółki "Zakład Zagospodarowania Odpadów" Spółka z o.o. w Nowym Dworze k/ Angowic	107 434	64 782	42 652	42 652											UM
40	900	90002	6050	Modernizacja kwatery na składowisku w Nowym Dworze	755 007		755 007	755 007											UM
					154 510	31 616	122 894	122 894											UM
					3 080 100	182 700	965 800	965 800											UM
					200 000	53 424	20 740	20 740											UM

41	900	90002	6059	Rekultywacja 15-tu składowisk odpadów komunalnych zlokalizowanych na obszarze działania ZZO w Nowym Dworze	23 798 1 046 773 2 497 801	4 332 8 218 29 274	4 327 8 218 29 271	JST	4 327					UM
42	900	90004	6050	Zagospodarowanie obszaru w obrębie działek 506/98, 545/1 i 544/1 przy ul. Wilewskiej i Kartuskiej na tereny zielone	515 220 270 000	491 851 270 000	23 369 270 000			270 000				UM
43	900	90004	6050	Modernizacja źródła w Lasku Miejskim	80 000	1 220	78 780		WF	38 780				UM
44	900	90013	6060	Zakup szafy chłodniczej	8 100		8 100		WF	40 000				UM
45	900	90013	6060	Zakup zadaszenia wybiegu dla psów	37 000		37 000							UM
46	900	90013	6050	Wykonanie wiaty stalowej z przeznaczaniem do ustawiania kojców	30 000		30 000							UM
47	900	90095	6050	Zagospodarowanie Parku 1000-Lecia w Chojnicach	3 000 000		233 000				233 000			UM
48	900	90095	6060	Zakup wiat przystankowych	15 000		15 000							UM
49	921	92195	6050	Wykonanie tablicy informacyjnej	11 200		11 200							UM
50	926	92601	6010	Wnieście udziałów do spółki "Centrum Park" Spółka z o.o. w Chojnicach	200 000		200 000							UM
51	926	92601	6050	Budowa boiska piłkarskiego ze szluzną trawą przy ul. Rzepakowej	19 000 2 498 100		19 000 2 492 000		WF	19 000				UM
52	926	92601	6060	Zakup zamiatarki boisk sportowych	15 250		15 250							UM
53	926	92601	6060	Zakup kabiny dla zawodników rezerwowych	5 124		5 124							UM
54	926	92601	6060	Zakup odśnieżarek	15 800		15 800							UM
55	926	92601	6060	Budowa boiska Orlik - 2012	1 000 000		30 000							UM
Ogółem					82 644 905	12 354 616	34 986 374	15 856 800		1 098 769	4 366 159	13 664 646		

34 986 374

4 581 700

MEN Ministerstwo Edukacji

N - Narodowy Program Przebudowy Dróg Lokalnych
ZDW - Zarząd Dróg Wojewódzkich w Gdańsku

P Ch - Powiat Chojnice

WF - Wojewódzki Fundusz Ochrony Środowiska i Gospodarki Wodnej

Przewodniczący
Rady Miejskiej

Mirosław Janowski

Dochody i wydatki związane z realizacją zadań z zakresu administracji rządowej i innych zadań zleconych odrębnymi ustawami w 2010 r.

Dział	Rozdział	5	6	7	8	9	z tego:			z tego:			16	17	z tego:			
							Wydatki budżetowe	Wydatki jednostek budżetowych	Wydatki na wynagrodzenia i składowki od nich należące	Wydatki związane z realizacją ich statutowych zadań	dotacje na zadania budżetowe	świadczenia na rzecz osób fizycznych			wydatki na programy finansowane z udziałem środków, o których mowa w art. 5 ust. 1 pkt 2 i 3	wypłaty z tytułu poręczenia i gwarancji	obciążenia długu	Wydatki majątkowe
1	2	3	4	5	6	7	8	9	10	11	12	13	14	15	16	17	18	19
010			Rejonowo i powiatowo	26 873,00	26 873,00	26 873,00	26 873,00	26 873,00	26 873,00	26 873,00	0,00	0,00	0,00	0,00	0,00	0,00	0,00	0,00
01095			pozostała działalność	26 873,00	26 873,00	26 873,00	26 873,00	26 873,00	26 873,00	26 873,00	0,00	0,00	0,00	0,00	0,00	0,00	0,00	0,00
	2010		Dotacje celowe otrzymane z budżetu państwa na realizację zadań bieżących z zakresu administracji rządowej oraz innych zadań zleconych gminie (zwłaszcza gmin) ustawami	26 873,00														
	4210		Składowki na ubezpieczenia społeczne		527,00		527,00											
	4430		Różna opłaty i składki		26 346,00		26 346,00											
			Administracja państwowa	202 000,00	202 000,00	202 000,00	202 000,00	202 000,00	202 000,00	202 000,00	0,00	0,00	0,00	0,00	0,00	0,00	0,00	0,00
75011			Urzędy województwa	202 000,00	202 000,00	202 000,00	202 000,00	202 000,00	202 000,00	202 000,00	0,00	0,00	0,00	0,00	0,00	0,00	0,00	0,00
	2010		Dotacje celowe otrzymane z budżetu państwa na realizację zadań bieżących z zakresu administracji rządowej oraz innych zadań zleconych gminie (zwłaszcza gmin) ustawami	202 000,00														
	4010		Wynagrodzenia osobowe pracowników		140 800,00		140 800,00											
	4040		Dotatkowe wynagrodzenia różne		10 000,00		10 000,00											
	4110		Składowki na ubezpieczenia społeczne		23 870,00		23 870,00											
	4120		Składowki na Fundusz Pracy		3 540,00		3 540,00											
	4210		Zakup materiałów i wyposażenia		15 390,00		15 390,00											
	4260		Zakup energii		2 600,00		2 600,00											
	4440		Ciepły na zakładowy fundusz świadczeń socjalnych		6 000,00		6 000,00											
75056			Spis powszechny	10 190,00	10 190,00	10 190,00	10 190,00	10 190,00	10 190,00	10 190,00	0,00	0,00	0,00	0,00	0,00	0,00	0,00	0,00
	2010		Dotacje celowe otrzymane z budżetu państwa na realizację zadań bieżących z zakresu administracji rządowej oraz innych zadań zleconych gminie (zwłaszcza gmin) ustawami	10 190,00														
	4010		Wynagrodzenia osobowe pracowników		6 132,00		6 132,00											
	4110		Składowki na ubezpieczenia społeczne		912,00		912,00											
	4120		Składowki na Fundusz Pracy		147,00		147,00											
	4170		Wynagrodzenia bezosobowe		2 200,00		2 200,00											
	4210		Zakup materiałów i wyposażenia		500,00		500,00											

4700	Skroślenie pracowników niebędących członkami korpusu służby cywilnej	3 000,00	3 000,00	0,00	3 000,00	0,00	0,00	0,00	0,00	0,00	0,00	0,00	0,00	0,00	0,00	0,00	0,00	0,00	
4740	Zakup materiałów papierowych do sprzętu drukarskiego i urządzeń kserograficznych	3 900,00	3 900,00	0,00	3 900,00	0,00	0,00	0,00	0,00	0,00	0,00	0,00	0,00	0,00	0,00	0,00	0,00	0,00	
4750	Zakup akcesoriów komputerowych, w tym programów i licencji	10 000,00	10 000,00	0,00	10 000,00	0,00	0,00	0,00	0,00	0,00	0,00	0,00	0,00	0,00	0,00	0,00	0,00	0,00	
05213	Składki na ubezpieczenie zdrowotne opłacane za osoby pobierające niekierne świadczenia z pomocy społecznej, niekierne świadczenia rodzinne oraz za osoby uczęszczające w zajęciach w centrach katechezy społecznej.	31 000,00	31 000,00	31 000,00	31 000,00	0,00	0,00	0,00	0,00	0,00	0,00	0,00	0,00	0,00	0,00	0,00	0,00	0,00	
2010	Dotacje celowe otrzymane z budżetu państwa na realizację zadań bieżących z zakresu administracji rządowej oraz innych zadań zleconych gminie (zwłaszcza gmin) ustawami	31 000,00																	
4130	Składki na ubezpieczenie zdrowotne	31 000,00	31 000,00	0,00	31 000,00	0,00	0,00	0,00	0,00	0,00	0,00	0,00	0,00	0,00	0,00	0,00	0,00	0,00	
05219	Dotacja pomocy społecznej	0,00	0,00	0,00	0,00	0,00	0,00	0,00	0,00	0,00	0,00	0,00	0,00	0,00	0,00	0,00	0,00	0,00	
2010	Dotacje celowe otrzymane z budżetu państwa na realizację zadań bieżących z zakresu administracji rządowej oraz innych zadań zleconych gminie (zwłaszcza gmin) ustawami																		
4810	Koszty postępowania sądowego i prokuratorskiego	0,00	0,00	0,00	0,00	0,00	0,00	0,00	0,00	0,00	0,00	0,00	0,00	0,00	0,00	0,00	0,00	0,00	
05228	Usługi opiekuńcze i specjalistyczne usługi opiekuńcze	192 000,00	192 000,00	192 000,00	192 000,00	0,00	0,00	0,00	0,00	0,00	0,00	0,00	0,00	0,00	0,00	0,00	0,00	0,00	
2010	Dotacje celowe otrzymane z budżetu państwa na realizację zadań bieżących z zakresu administracji rządowej oraz innych zadań zleconych gminie (zwłaszcza gmin) ustawami	192 000,00																	
4010	Wynagrodzenia osobowe pracowników	149 470,00	149 470,00	149 470,00	149 470,00	0,00	0,00	0,00	0,00	0,00	0,00	0,00	0,00	0,00	0,00	0,00	0,00	0,00	
4040	Dotatkowe wynagrodzenie roczne	9 332,00	9 332,00	9 332,00	9 332,00	0,00	0,00	0,00	0,00	0,00	0,00	0,00	0,00	0,00	0,00	0,00	0,00	0,00	
4110	Składki na ubezpieczenia społeczne	23 540,00	23 540,00	23 540,00	23 540,00	0,00	0,00	0,00	0,00	0,00	0,00	0,00	0,00	0,00	0,00	0,00	0,00	0,00	
4120	Składki na Fundusz Pracy	4 147,00	4 147,00	4 147,00	4 147,00	0,00	0,00	0,00	0,00	0,00	0,00	0,00	0,00	0,00	0,00	0,00	0,00	0,00	
4170	Wynagrodzenia bezosobowe	0,00	0,00	0,00	0,00	0,00	0,00	0,00	0,00	0,00	0,00	0,00	0,00	0,00	0,00	0,00	0,00	0,00	
4440	Dotyczy na zakładowy fundusz świadczeń socjalnych	5 502,00	5 502,00	0,00	5 502,00	0,00	0,00	0,00	0,00	0,00	0,00	0,00	0,00	0,00	0,00	0,00	0,00	0,00	
	Razem:	14 421 850,00	14 421 850,00	1 192 303,00	260 904,00	0,00	12 968 643,00	0,00	0,00	0,00	0,00	0,00	0,00	0,00	0,00	0,00	0,00	0,00	

Przewodniczący
Rady Miejskiej

Mirosław Janowski

Uzasadnienie

Zmiana uchwały budżetowej wynika z następujących przyczyn:

1. Zwiększa się dochody i wydatki budżetu z tytułu:
 - dotacji przyznanej decyzją Wojewody Pomorskiego na:
 - a) wypłatę stypendiów socjalnych dla uczniów o kwotę **170.634 zł**
 - b) dotacji na zadanie zlecone, tj. na zwrot akcyzy zawartej w oleju napędowym zużywanym przez producentów rolnych o kwotę **24.950 zł**
 - zwiększenia subwencji oświatowej z przeznaczeniem środków na sfinansowanie zakupu wyposażenia w sprzęt szkolny oraz pomoce dydaktyczne w nowo wybudowanych obiektach szkół (Zespół Szkół Nr 7) o kwotę **31.873 zł** którą przeznaczają się na wypłatę stypendiów socjalnych dla uczniów jako wkład własny gminy.
 - uzyskanego odszkodowania za szkody w mieniu;
 - a) w Zespole Szkół nr 7 o kwotę **1.748 zł**
 - b) w budynkach pozostających w przymusowym zarządzie gminy w kwocie **6.407 zł**
 - zwiększenia dochodów w Żłobku z tyt. wynajmu pomieszczeń oraz z odpłatności za pobyt dziecka w żłobku o kwotę **9.200 zł** z przeznaczeniem na wynagrodzenia.
 - darowizny pieniężnej o kwotę **750 zł** przeznaczonej na działalność Klubu Emerytów i Rencistów „Wrzos” działającego przy Samorządzie Osiedla Nr 1.
 - dotacji na przeprowadzenie wyborów do rad gmin, wójtów, burmistrzów w kwocie **55.438 zł**
2. Zmienia się wartość nakładów oraz źródła finansowania zadania „Przeciwdziałanie wykluczeniu cyfrowemu mieszkańców Chojnic”, gdzie źródłem finansowania oprócz środków z Unii Europejskiej są środki z budżetu państwa. Zadanie to będzie realizowane w części jako wydatek majątkowy (929.248 zł) a w części jako wydatki bieżące (828.246 zł).
3. Zmniejsza się wydatki na zadaniu inwestycyjnym „Budowa utwardzonych dróg osiedlowych” przeznaczając środki na:
 - a) wydatki bieżące w oświacie w kwocie **20.000 zł**
 - b) remonty bieżące dróg w kwocie **8.561 zł**
4. Przenosi się środki między działami w planie finansowym Szkoły Podstawowej Nr 1 w kwocie **14.627 zł**
5. Zmniejsza się plan finansowy Urzędu a zwiększa plan Żłobka o kwotę **29.095 zł** na wypłatę wynagrodzeń.
6. Zwiększa się wartość kosztorysową zadania „Budowa ul. Asnyka i Leśmiana wraz z odwodnieniem” na rok 2011 o kwotę **354.000 zł** do łącznej kwoty 5.369.000 zł
7. Zmienia się wartość kosztorysową zadania „Przeciwdziałanie wykluczeniu cyfrowemu mieszkańców Chojnic” i źródła jego finansowania latach 2010 do 2013.

- | | |
|---|---|
| <p>8. Przenosi się środki między paragrafami wydatków w planie finansowym MOPS w ramach zadania „Integracja społeczna mieszkańców Chojnic korzystających z pomocy społecznej” finansowanego środkami Unii Europejskiej w kwocie i jednocześnie zmniejsza się udział własny tego zadania o kwotę przeznaczając środki na świadczenie usług opiekuńczych.</p> | <p>71.820 zł
1.756 zł</p> |
| <p>9. Zwiększa się wydatki majątkowe wprowadzając zadanie „ Budowa ul. Lipowej wraz z odwodnieniem” w kwocie poprzez zmniejszenie środków na przeznaczonych na remonty z zakresu gospodarki ściekowej. Zadanie to, o wartości kosztorysowej 690.740 zł, przewidziano do realizacji w 2011 r.</p> | <p>20.740 zł</p> |
| <p>10. Zwiększa się dochody z tytułu odpłatności za korzystanie z boiska do gry w tenisa o kwotę
Zwiększając wydatki przeznaczone na wypłatę stypendiów socjalnych dla uczniów jako wkład własny gminy.</p> | <p>2.254 zł</p> |

Przewodniczący
Rady Miejskiej

Miroslaw Janowski

**UCHWAŁA NR XLIII/.../10
RADY MIEJSKIEJ W CHOJNICACH
z dnia 26 października 2010r.**

**w sprawie: uchylenia uchwały Nr XLII/475/10 Rady Miejskiej w Chojnicach
z dnia 27 września 2010r. w sprawie udzielenia pomocy finansowej
dla Powiatu Chojnickiego.**

Na podstawie art. 10 ust. 2 i art. 18 ust. 2 pkt 15 ustawy z dnia 8 marca 1990r. o samorządzie gminnym (tekst jednolity: Dz.U. z 2001r. Nr 142, poz. 1591; z 2002r. Nr 23, poz. 220, Nr 62, poz. 558, Nr 113, poz. 984, Nr 214, poz. 1806, Nr 153, poz. 1271; z 2003r. Nr 80, poz. 717 i Nr 162, poz. 1568; z 2004r. Nr 102, poz. 1055, Nr 116, poz. 1203 i Nr 167, poz. 1759; z 2005r. Nr 172, poz. 1441 i Nr 175, poz. 1457; z 2006r. Nr 17, poz. 128 i Nr 181, poz. 1337; z 2007r. Nr 48, poz. 327, Nr 138, poz. 974 i Nr 173, poz. 1218; z 2008r. Nr 180, poz. 1111 i Nr 223, poz. 1458; z 2009r. Nr 52, poz. 420 i Nr 157, poz. 1241 oraz z 2010r. Nr 28, poz. 142 i 146 i Nr 106, poz. 675), art. 216 ust. 2 pkt 5 ustawy z dnia 27.08.2009 o finansach publicznych (Dz.U. Nr 157, poz. 1240 oraz z 2010r. Nr 28, poz. 146; Nr 96, poz. 620, Nr 123, poz. 835 i Nr 152, poz. 1020) uchwała się, co następuje:

§ 1. Uchyla się uchwałę Nr XLII/475/10 Rady Miejskiej w Chojnicach z dnia 27 września 2010r. w sprawie udzielenia pomocy finansowej dla Powiatu Chojnickiego.

§ 2. Wykonanie uchwały powierza się Burmistrzowi Miasta Chojnice.

§ 3. Uchwał wchodzi w życie z dniem podjęcia.

BURMISTRZ MIASTA
CHOJNICE
Stary Rynek 1
89-600 Chojnice

Przewodniczący
Rady Miejskiej

Mirosław Janowski

U z a s a d n i e n i e

Starosta Chojnicki odmówił przyjęcia pomocy finansowej w wysokości 20 000 zł z przeznaczeniem na zakup biletów dla pełnoletnich opiekunów dzieci i młodzieży niepełnosprawnej zamieszkałej na terenie Gminy Miejskiej Chojnice dowożonej do Zespołu Szkół Specjalnych w Chojnicach wskazując, iż nie jest to zadanie Powiatu.

Opinia prawna

Bez uwag. *Dyrektor Generalny
Sekretarz Miasta*
mgr Robert Wajlonis

POWIATOWY
Urząd
Chojnice

FN 3052/ 23 /10

Chojnice, 13.10.2010 roku

URZĄD MIEJSKI
w Chojnicach
2010-10-13
Liczba załączników
portfel 1765/110

[Handwritten signature]
[Handwritten signature]
14.10.2010

Pan Burmistrz
dr Arseniusz Finster

W odpowiedzi na pismo Km 7050-16/10 z dnia 06.10.2010 roku dotyczące udzielenia pomocy finansowej w wysokości 20 000,- dla Powiatu Chojnickiego z przeznaczeniem na zakup biletów dla pełnoletnich opiekunów dzieci i młodzieży niepełnosprawnej zamieszkałej na terenie Gminy Miejskiej Chojnice dowożonej do Zespołu Szkół Specjalnych w Chojnicach wyjaśniam, że wydatkowanie tych środków na cel, o którym mowa wyżej nie należy do zadań Powiatu.

Zgodnie z art. 17 ustawy z dnia 7 września 1991 o systemie oświaty do obowiązków Gminy należy zapewnienie uczniom niepełnosprawnym bezpłatnego transportu i opieki w czasie przewozu. Ewentualny zwrot kosztów przejazdu ucznia oraz jego opiekuna odbywa się na zasadach określonych w umowie zawartej między Burmistrzem i rodzicami, opiekunami lub opiekunami prawnymi. Zatem nie możemy przyjąć pomocy, o której mowa wyżej.

[Handwritten signature]
[Handwritten signature]
wzrost i zdrowie opowiad

STAROSTA
[Handwritten signature]
Stanisław Gąsja

**UCHWAŁA NR XLIII/.../10
RADY MIEJSKIEJ W CHOJNICACH
z dnia 26 października 2010r.**

**w sprawie uchylecia uchwały Nr XXXVII/421/10 Rady Miejskiej
w Chojnicach z dnia 29 marca 2010r. w sprawie udzielenia pomocy rzeczowej
na rzecz Gminy Konarzyny.**

Na podstawie art. 10, art. 18 ust. 2 pkt 15 ustawy z dnia 8 marca 1990 r. o samorządzie gminnym (tekst jednolity: Dz.U. z 2001r. Nr 142, poz. 1591; z 2002r. Nr 23, poz. 220, Nr 62, poz. 558, Nr 113, poz. 984, Nr 214, poz. 1806, Nr 153, poz. 1271; z 2003r. Nr 80, poz. 717 i Nr 162, poz. 1568; z 2004r. Nr 102, poz. 1055, Nr 116, poz. 1203 i Nr 167, poz. 1759; z 2005r. Nr 172, poz. 1441 i Nr 175, poz. 1457; z 2006r. Nr 17, poz. 128 i Nr 181, poz. 1337; z 2007r. Nr 48, poz. 327, Nr 138, poz. 974 i Nr 173, poz. 1218; z 2008r. Nr 180, poz. 1111 i Nr 223, poz. 1458; z 2009r. Nr 52, poz. 420 i Nr 157, poz. 1241 oraz z 2010r. Nr 28, poz. 142 i 146 i Nr 106, poz. 675), art. 216 ust. 2 pkt 5 oraz art. 220 ustawy z dnia 27 sierpnia 2009 r. o finansach publicznych (Dz.U. Nr 157, poz. 1240 oraz z 2010r. Nr 28, poz. 146; Nr 96, poz. 620, Nr 123, poz. 835 i Nr 152, poz. 1020) uchwała się, co następuje:

§ 1. Uchyla się uchwałę Nr XXXVII/421/10 Rady Miejskiej w Chojnicach z dnia 29 marca 2010r. w sprawie udzielenia pomocy rzeczowej na rzecz Gminy Konarzyny.

§ 2. Wykonanie uchwały zleca się Burmistrzowi Miasta Chojnice.

§ 3. Uchwała wchodzi w życie z dniem podjęcia.

BURMISTRZ MIASTA
CHOJNICE
Stary Rynek 1
89-600 Chojnice

Przewodniczący
Rady Miejskiej

Mirosław Janowski

Uzasadnienie:

Gmina Konarzyny nie skorzystała z pomocy rzeczowej w postaci wewnętrznej centrali telefonicznej z powodu problemów technicznych związanych z jej instalacją, stąd projekt uchwały jak wyżej.

Opinia prawna

Bez uwag.

~~Dyrektor Generalny
Sekretarz Miasta~~
mgr Robert Wollanis

UCHWAŁA NR XLIII/.../10
RADY MIEJSKIEJ W CHOJNICACH
z dnia 26 października 2010r.

w sprawie upoważnienia Burmistrza Miasta Chojnice do ustalenia wysokości cen biletów przy zakupach zbiorowych.

Na podstawie art. 18 ust. 2 pkt 15 ustawy z dnia 8 marca 1990r. o samorządzie gminnym (tekst jednolity: Dz.U. z 2001r. Nr 142, poz. 1591; z 2002r. Nr 23, poz. 220, Nr 62, poz. 558, Nr 113, poz. 984, Nr 214, poz. 1806, Nr 153, poz. 1271; z 2003r. Nr 80, poz. 717 i Nr 162, poz. 1568; z 2004r. Nr 102, poz. 1055, Nr 116, poz. 1203 i Nr 167, poz. 1759; z 2005r. Nr 172, poz. 1441 i Nr 175, poz. 1457; z 2006r. Nr 17, poz. 128 i Nr 181, poz. 1337; z 2007r. Nr 48, poz. 327, Nr 138, poz. 974 i Nr 173, poz. 1218; z 2008r. Nr 180, poz. 1111 i Nr 223, poz. 1458; z 2009r. Nr 52, poz. 420 i Nr 157, poz. 1241 oraz z 2010r. Nr 28, poz. 142 i 146 i Nr 106, poz. 675), art. 4 ust. 1 pkt 2 i ust. 2 ustawy z dnia 20 grudnia 1996 roku o gospodarce komunalnej (Dz.U. z 1997r. Nr 9, poz. 43, Nr 106, poz. 679 i Nr 121, poz. 770; z 1998r. Nr 106, poz. 668; z 2002r. Nr 113, poz. 984; z 2003r. Nr 96, poz. 874 i Nr 199, poz. 1937; z 2008r. Nr 223, poz. 1458; z 2009r. Nr 19, poz. 100 i 101 i Nr 157, poz. 1241 oraz z 2010r. Nr 106, poz. 675 i Nr 127, poz. 857) uchwała się, co następuje:

§ 1. Upoważnia się Burmistrza Miasta Chojnice do ustalania wysokości cen biletów określanych uchwałami Rady Miejskiej w Chojnicach w zakresie dotyczącym zakupów biletów miesięcznych zbiorowych realizowanych przez jednostki samorządu terytorialnego, zakłady pracy oraz inne instytucje.

§ 2. Wykonanie uchwały powierza się Burmistrzowi Miasta Chojnice.

§ 3. Uchwała wchodzi w życie z dniem podjęcia.

BURMISTRZ MIASTA
CHOJNICE
Stary Rynek 1
89-600 Chojnice

Przewodniczący
Rady Miejskiej

Mirosław Janowski

U s a d n i e

Zarząd Miejskiego Zakładu Komunikacji spółka z o. o w Chojnicach zwrócił się do organu wykonawczego Gminy o podjęcie działań prawnych pozwalających na skuteczny udział w przetargach organizowanych przez instytucje na zbiorowy zakup biletów wskazując, iż w dotychczas obowiązujących zasadach, polegających na tym, iż ustalony przez Radę Miejską cennik podany do publicznej wiadomości uniemożliwia zastosowanie odstępstw przy przystąpieniu do udziału w postępowaniu o zamówienie publiczne cen konkurencyjnych w stosunku do innych uczestników przetargu nie związanych takimi zasadami.

Burmistrz Miasta rozpatrując przedmiotowy wniosek w oparciu o zapisy art. 4 ust. 1 pkt 2 i ust. 2 ustawy o gospodarce komunalnej z dnia 20 grudnia 1996r. wnioskuje o upoważnienie do ustalania wysokości cen biletów w zakresie dotyczącym zakupów biletów miesięcznych zbiorowych realizowanych przez jednostki samorządu terytorialnego, zakłady pracy oraz inne instytucje.

Opinia prawna

Projekt uchwały odpowiada przepisom prawa. Nie wnoszę uwag.

RADCA PRAWNY
mgr Józef Czapiński
B-1 402

**UCHWAŁA NR XLIII/.../10
RADY MIEJSKIEJ W CHOJNICACH
z dnia 26 października 2010r.**

**w sprawie upoważnienia Burmistrza Miasta Chojnice do wniesienia
w 2011 r. do spółki Zakład Zagospodarowania Odpadów Nowy Dwór Sp. z o.o.
nowych udziałów.**

Na podstawie art. 18 ust. 2 pkt 9 lit g ustawy z dnia 8 marca 1990r o samorządzie gminnym (tekst jednolity: Dz.U. z 2001r. Nr 142, poz. 1591; z 2002r. Nr 23, poz. 220, Nr 62, poz. 558, Nr 113, poz. 984, Nr 214, poz. 1806, Nr 153, poz. 1271; z 2003r. Nr 80, poz. 717 i Nr 162, poz. 1568; z 2004r. Nr 102, poz. 1055, Nr 116, poz. 1203 i Nr 167, poz. 1759; z 2005r. Nr 172, poz. 1441 i Nr 175, poz. 1457; z 2006r. Nr 17, poz. 128 i Nr 181, poz. 1337; z 2007r. Nr 48, poz. 327, Nr 138, poz. 974 i Nr 173, poz. 1218; z 2008r. Nr 180, poz. 1111 i Nr 223, poz. 1458; z 2009r. Nr 52, poz. 420 i Nr 157, poz. 1241 oraz z 2010r. Nr 28, poz. 142 i 146 i Nr 106, poz. 675) uchwała się, co następuje:

§ 1. Upoważnia się Burmistrza Miasta Chojnice do wniesienia w 2011 r. do spółki Zakład Zagospodarowania Odpadów Nowy Dwór Sp. z o.o. nowych udziałów w ilości 19316 o łącznej wartości 965800,00 zł (słownie: dziewięćset sześćdziesiąt pięć tysięcy osiemset złotych) na podwyższenie kapitału zakładowego spółki.

§ 2. Wykonanie uchwały powierza się Burmistrzowi Miasta Chojnice.

§ 3. Uchwała wchodzi w życie z dniem podjęcia.

BURMISTRZE MIASTA
CHOJNICE
Stary Rynek 1
89-600 Chojnice

Przewodniczący
Rady Miejskiej

Mirosław Janowski

UZASADNIENIE

Uchwałą Nr XXXIV/392/09 z dnia 16 grudnia 2009r w sprawie uchwalenia budżetu miasta Chojnice na 2010r Rada Miejska w Chojnicach wyraziła zgodę na wniesienie udziałów do spółki Zakład Zagospodarowania Odpadów Spółka z o.o. w Nowym Dworze na rok budżetowy: 2010, 2011, 2012 w kwocie 965 800,00 zł/ rok. Przedmiotowa spółka zgodnie z porozumieniem komunalnym zawartym w dniu 9.12.2008r pomiędzy Gminą Miejską Chojnice, Gminą Czersk, Gminą Chojnice, Gminą Brusy, Gminą Konarzyny, Gminą Miejską Człuchów, Gminą Człuchów, Gminą Debrzno, Gminą Przechlewo i Gminą Czarne oraz umową Spółki z dnia 17.12.2008r realizuje zadania własne gmin w zakresie stworzenia efektywnego systemu gospodarki odpadami.

Opinia prawna

Nie wnoszę uwag.

Dyrektor Generalny
Sekretarz Miasta
Robert Wajlomas

**UCHWAŁA NR XLIII/.../10
RADY MIEJSKIEJ W CHOJNICACH
z dnia 26 października 2010r.**

**w sprawie przyjęcia programu współpracy Gminy Miejskiej Chojnice
w 2011 roku z organizacjami pozarządowymi i podmiotami, o których mowa
w art. 3 ust. 3 ustawy z dnia 24 kwietnia 2003 r. o działalności pożytku
publicznego i o wolontariacie.**

Na podstawie art. 18 ust. 2 pkt 15 ustawy z dnia 8 marca 1990 r. o samorządzie gminnym (tekst jednolity: Dz.U. z 2001r. Nr 142, poz. 1591; z 2002r. Nr 23, poz. 220, Nr 62, poz. 558, Nr 113, poz. 984, Nr 214, poz. 1806, Nr 153, poz. 1271; z 2003r. Nr 80, poz. 717 i Nr 162, poz. 1568; z 2004r. Nr 102, poz. 1055, Nr 116, poz. 1203 i Nr 167, poz. 1759; z 2005r. Nr 172, poz. 1441 i Nr 175, poz. 1457; z 2006r. Nr 17, poz. 128 i Nr 181, poz. 1337; z 2007r. Nr 48, poz. 327, Nr 138, poz. 974 i Nr 173, poz. 1218; z 2008r. Nr 180, poz. 1111 i Nr 223, poz. 1458; z 2009r. Nr 52, poz. 420 i Nr 157, poz. 1241 oraz z 2010r. Nr 28, poz. 142 i 146 i Nr 106, poz. 675) i art. 5a ust. 1 ustawy z dnia 24 kwietnia 2003 r. o działalności pożytku publicznego i o wolontariacie (Dz.U. Nr 96, poz. 873; z 2004r. 64, poz. 593, Nr 116, poz. 1203 i Nr 210, poz. 2135; z 2005r. Nr 155, poz. 1298, Nr 169, poz. 1420, Nr 175, poz. 1462 i Nr 249, poz. 2104; z 2006r. Nr 94 poz. 651; z 2008r. Nr 209, poz. 1316; z 2009r. Nr 19, poz. 100, Nr 22, poz. 120 i Nr 157, poz. 1241 oraz z 2010r. Nr 28, poz. 146 i Nr 127, poz. 857) uchwała się, co następuje:

§ 1. Przyjmuje się program współpracy Gminy Miejskiej Chojnice w 2011 roku z organizacjami pozarządowymi i podmiotami, o których mowa w art. 3 ust. 3 ustawy z dnia 24 kwietnia 2003 r. o działalności pożytku publicznego i o wolontariacie w brzmieniu załącznika do niniejszej uchwały.

§ 2. Wykonanie uchwały powierza się Burmistrzowi Miasta Chojnice.

§ 3. Uchwała podlega ogłoszeniu na tablicach ogłoszeń Urzędu Miejskiego Chojnice oraz na stronach internetowych miasta.

§ 4. Uchwała wchodzi w życie z dniem podjęcia.

BURMISTRZ MIASTA
CHOJNICE
Stary Rynek 1
89-600 Chojnice

Przewodniczący
Rady Miejskiej

Miroslaw Janowski

Uzasadnienie

Program współpracy z organizacjami pozarządowymi, osobami prawnymi i jednostkami organizacyjnymi działającymi na podstawie przepisów o stosunku Państwa do Kościoła katolickiego, jak również do innych Kościołów i związków wyznaniowych oraz stowarzyszeń jednostek samorządu terytorialnego, stanowi uszczegółowienie przedmiotu współpracy z Gminą Miejską Chojnice w roku 2011.

Przedmiotowa uchwała to również realizacja zasad partnerstwa i jawności w zakresie wykonywania zadań publicznych oraz podstawa dla władz Miasta do dysponowania środkami publicznymi.

Opinia prawna

Uchwała odpowiada przepisom prawa, stanowi realizację obowiązków Rady Miejskiej w zakresie uchwalenia rocznego programu współpracy z organizacjami pozarządowymi. Podjęcie uchwały jest obligatoryjne.

RADCA PRAWNY
mgr Józef Zzapiewski
B-a 402

Program współpracy Gminy Miejskiej Chojnice z organizacjami pozarządowymi oraz podmiotami wymienionymi w art. 3 ust. 3 ustawy o działalności pożytku publicznego i o wolontariacie, na 2011 rok

**Rozdział 1.
Postanowienia ogólne**

§ 1

Współpraca realizowana jest w oparciu o roczny program uchwalany przez Radę Miejską w Chojnicach i realizowana jest m.in. poprzez zlecenie realizacji zadań gminy w formie powierzenia wykonania zadania wraz z udzieleniem dotacji na jego sfinansowanie lub wspierania realizacji zadania wraz z udzieleniem dotacji na dofinansowanie jego realizacji. Program obejmuje współpracę Gminy Miejskiej Chojnice z organizacjami działającymi na rzecz Gminy Miejskiej Chojnice i jego mieszkańców.

Ilekroć w niniejszym programie jest mowa o:

- 1) **ustawie** – należy przez to rozumieć ustawę z dnia 24 kwietnia 2003r. o działalności pożytku publicznego i o wolontariacie (Dz. U. Nr 96, poz.873, z późn. zm.);
- 2) **działalności pożytku publicznego** – należy przez to rozumieć działalność społecznie użyteczną, prowadzoną przez organizacje pozarządowe w sferze zadań publicznych określonych w ustawie o działalności pożytku publicznego i o wolontariacie;
- 3) **organizacjach pozarządowych** – rozumie się przez to niebędące jednostkami sektora finansów publicznych, w rozumieniu ustawy o finansach publicznych oraz niedziałające w celu osiągnięcia zysku, osoby prawne lub jednostki organizacyjne nieposiadające osobowości prawnej, którym odrębna ustawa przyznaje zdolność prawną, w tym fundacje i stowarzyszenia;
- 4) **organizacjach pożytku publicznego** – należy przez to rozumieć organizacje pozarządowe oraz osoby prawne i jednostki organizacyjne działające na podstawie przepisów o stosunku Państwa do Kościoła Katolickiego w Rzeczypospolitej Polskiej, o stosunku Państwa do innych kościołów i związków wyznaniowych oraz o gwarancjach wolności sumienia i wyznania, jeżeli ich cele statutowe obejmują prowadzenie działalności pożytku publicznego a także stowarzyszenia jednostek samorządu terytorialnego, które spełniają wymagania określone w ustawie o działalności pożytku publicznego i o wolontariacie, prowadzące na obszarze gminy miejskiej Chojnice swoją działalność;
- 5) **środkach publicznych** – należy przez to rozumieć środki publiczne, o których mowa w ustawie o finansach publicznych, przeznaczonych na wydatki publiczne w rozumieniu tej ustawy;
- 6) **dotacji** – należy rozumieć przez to dotację w rozumieniu ustawy z dnia 27 sierpnia 2009r. o finansach publicznych (Dz. U. Nr 157, poz. 1240);
- 7) **otwartym konkursie ofert** – należy przez to rozumieć konkurs na dotacje z budżetu Gminy Miejskiej Chojnice na realizację zadań Gminy Miejskiej Chojnice;
- 8) **komisji konkursowej** – należy przez to rozumieć Komisję Konkursową, powołaną przez Burmistrza Miasta Chojnice w celu zaopiniowania ofert;
- 9) **sferze zadań publicznych** – należy przez to rozumieć zadania, o których mowa w art. 4 ustawy o działalności pożytku publicznego i o wolontariacie;
- 10) **gmina** – rozumie się przez to Gmina Miejska Chojnice;
- 11) **zadaniach gminy** – należy przez to rozumieć zadania publiczne, należące do zakresu działania Gminy Miejskiej Chojnice
- 12) **gminie i samorządzie gminnym** – należy przez to rozumieć zarówno organy samorządowe jak i jednostki organizacyjne Gminy Miejskiej Chojnice, realizujące określone zadania publiczne, należące do zadań gminy- samorządu gminnego.

Rozdział 2. Główne cele programu

§ 2

Głównym celem programu współpracy samorządu Gminy Miejskiej Chojnice z organizacjami pozarządowymi oraz podmiotami wymienionymi w art. 3 ust. 3 ustawy jest kształtowanie ładu społecznego w środowisku lokalnym, poprzez budowanie partnerstwa między administracją publiczną i organizacjami pozarządowymi działającymi na obszarze gminy poprzez wspieranie tych organizacji w realizacji ważnych celów społecznych oraz stwarzanie warunków dla powstawania różnorodnych inicjatyw i struktur działających na rzecz lokalnej społeczności a także integrowanie różnych podmiotów polityki lokalnej obejmującej swym zasięgiem sferę zadań publicznych.

Szczegółowe cele programu:

- 1) Poprawa jakości życia i pełniejsze zaspokajanie potrzeb społecznych mieszkańców Gminy Miejskiej Chojnice.
- 2) Większa efektywność wydatkowania środków publicznych.
- 3) Zwiększanie ilości i jakości usług świadczonych na rzecz mieszkańców.
- 4) Stałej partnerskiej współpracy samorządu z organizacjami pozarządowymi.
- 5) Udział zainteresowanych podmiotów przy tworzeniu programu współpracy.

Rozdział 3. Zasady i formy współpracy

§ 3

1. Współpraca z organizacjami pozarządowymi oraz podmiotami wymienionymi w art. 3 ust. 3 ustawy odbywa się na zasadach: **pomocniczości, suwerenności stron, partnerstwa, efektywności, uczciwej konkurencji i jawności.**
 - a) **zasada pomocniczości** – oznacza to, że Gmina Miejska Chojnice powierza organizacjom realizację zadań własnych, a organizacje zapewniają ich wykonanie w sposób ekonomiczny, profesjonalny i terminowy.
 - b) **zasada suwerenności stron** – oznacza to, że stosunki pomiędzy Gminą Miejską Chojnice a organizacjami kształtowane będą z poszanowaniem wzajemnej autonomii i niezależności w swojej działalności statutowej.
 - c) **zasada partnerstwa** – oznacza dobrowolną współpracę równoprawnych partnerów na warunkach określanych stosowną umową lub porozumieniem.
 - d) **zasada efektywności** – polega na dążeniu do osiągnięcia możliwie najlepszych efektów w realizacji zadań publicznych
 - e) **zasada uczciwej konkurencji i jawności** zakłada kształtowanie przejrzystych zasad współpracy opartych na równych, jawnych kryteriach wspierania organizacji pozarządowych.

Zarówno Gmina jak i organizacje pożytku publicznego w trakcie udzielania dotacji oraz wydatkowania przyznanych środków publicznych działają zgodnie z prawem i dobrymi obyczajami.
2. Współpraca może mieć charakter finansowy i pozafinansowy.
 - a) Współpraca finansowa polega na zleceniu realizacji zadań publicznych poprzez:
 - **powierzenie** wykonywania zadań publicznych wraz z udzieleniem dotacji na finansowanie ich realizacji,
 - **wspieranie** wykonywania zadań publicznych, wraz z udzieleniem dotacji na dofinansowanie ich realizacji.
 - b) Współpraca pozafinansowa polega na:
 - wzajemnym informowaniu się o planowanych kierunkach działalności,

- konsultowaniu z organizacjami pozarządowymi oraz podmiotami wymienionymi w art. 3 ust. 3 ustawy projektów aktów normatywnych w dziedzinach dotyczących działalności statutowej tych organizacji,
- konsultowaniu projektów aktów normatywnych dotyczących sfery zadań publicznych, o której mowa w art. 4 ustawy, z radami działalności pożytku publicznego, w przypadku ich utworzenia.
- tworzenia wspólnych zespołów o charakterze doradczym i inicjatywnym, złożonych z przedstawicieli organizacji pozarządowych, podmiotów wymienionych w art. 3 ust. 3 ustawy oraz przedstawicieli właściwych organów administracji publicznej,
- udzielanie organizacjom wsparcia poprzez nieodpłatne użyczenie sprzętu czy udostępnienie sali (w budynku Urzędu Miejskiego lub jednostek podległych), na doraźne potrzeby organizacji, korzystanie z usług kancelaryjnych, doradztwo i udzielanie (poprzez właściwe jednostki organizacyjne) pomocy merytorycznej organizacjom w przygotowaniu projektów i pisaniu wniosków.

Rozdział 4. Zakres przedmiotowy

§ 4

Zakres przedmiotowy programu określa art. 4 ustawy, który wyznacza zakres sfery zadań pożytku publicznego i obejmuje praktycznie wszystkie istotne przedmioty realnego i potencjalnego wspólnego zainteresowania samorządu terytorialnego i organizacji pozarządowych oraz podmiotów działających w sferze pożytku publicznego.

Rozdział 5. Priorytetowe zadania publiczne

§ 5

1. Uznaje się, że do zadań priorytetowych, które będą realizowane w 2011 r. przez adresatów programu należą: (zadania priorytetowe realizowane we współpracy z organizacjami pozarządowymi i podmiotami wymienionymi w art. 3 ust. 3 ustawy w 2011 roku zostaną podane po opracowaniu projektu budżetu gminy na 2011 rok, jak również w ogłoszeniu konkursowym).
2. Burmistrz Miasta może, na wniosek podmiotu Programu, rozszerzyć listę zadań realizowanych w 2011 roku po zasięgnięciu opinii komisji Rady Miejskiej właściwej dla dziedziny zadania

Rozdział 6. Okres realizacji programu

§ 6

Gmina Miejska Chojnice realizuje zadania publiczne we współpracy z organizacjami pozarządowymi i podmiotami wymienionymi w art. 3 ust. 3 ustawy na podstawie rocznego programu współpracy i działania te obejmują rok kalendarzowy 2011.

Rozdział 7. Sposób realizacji programu

§ 7

1. Przeprowadzanie otwartych konkursów ofert wg procedur określonych w ustawie oraz Rozporządzeniu Ministra Pracy i Polityki Społecznej z dnia 27 grudnia 2005r. w sprawie wzoru oferty realizacji zadania publicznego, ramowego wzoru umowy o wykonanie zadania publicznego i wzoru sprawozdania z wykonania zadania (Dz.U. z 2005r., Nr 264, poz. 2207).

2. Gmina Miejska Chojnice może, na wniosek organizacji pozarządowej lub podmiotom wymienionym w art. 3 ust. 3 ustawy, zlecić realizację zadania publicznego z pominięciem otwartego konkursu ofert. Szczegółowe warunki oraz tryb przyznawania dotacji określa art. 19a ustawy.

Rozdział 8.

Wysokość środków przeznaczanych na realizację programu.

§ 8

Wysokość środków finansowych przewidzianych na realizację zadań publicznych zleconych organizacjom pozarządowym i innym uprawnionym podmiotom, o których mowa w art. 3 ust. 3 ustawy zostanie określona w uchwale Rady Miejskiej w Chojnicach w sprawie przyjęcia budżetu Gminy Miejskiej Chojnice na 2011 rok.

Rozdział 9.

Ocena realizacji programu

§ 9

1. Burmistrz Miasta Chojnice dokonuje kontroli i oceny realizacji zadania wspieranego lub powierzanego organizacji pozarządowej na zasadach określonych w ustawie.
2. Mierniki efektywności programu oparte są na informacji dotyczącej jego realizacji w ciągu ostatniego roku, a w szczególności:
 - 1) liczba i rodzaje otwartych konkursów ofert;
 - 2) liczba ofert złożonych w otwartych konkursach ofert;
 - 3) liczba umów zawartych na realizację zadania publicznego;
 - 4) wysokość kwot udzielonych dotacji;
 - 5) liczba organizacji realizujących zadania publiczne
3. Burmistrz Miasta Chojnice składa Radzie Miejskiej w Chojnicach sprawozdanie z realizacji Programu, w terminie do dnia 30 kwietnia następnego roku.

Rozdział 10.

Informacja o sposobie tworzenia programu oraz o przebiegu konsultacji

§ 10

1. Program Współpracy tworzony jest w kilku etapach:
 - a) przygotowanie projektu Programu przez Referat,
 - b) skierowanie projektu do Burmistrza Miasta, który akceptuje go i kieruje do konsultacji społecznych,
 - c) konsultacje odbywają się, od momentu umieszczenia projektu w Biuletynie Informacji Publicznej, stronie internetowej miasta Chojnice oraz tablicach ogłoszeń na min. 14 dni. W tym czasie można zgłaszać wnioski i uwagi w Referacie.
 - d) po naniesieniu poprawek Program zostaje skierowany pod obrady Rady Miejskiej w Chojnicach, który podejmuje stosowną uchwałę.
2. Roczny program współpracy uchwalany jest do dnia 30 listopada roku poprzedzającego okres jego obowiązywania.

Rozdział 11.

Tryb powoływania i zasady działania komisji konkursowych do opiniowania ofert w otwartych konkursach ofert

§ 11

1. Komisje konkursowe powoływane są w celu opiniowania złożonych ofert.

2. W skład komisji konkursowej wchodzi przedstawiciele Burmistrza oraz osoby reprezentujące organizacje oraz inne podmioty z wyłączeniem osób reprezentujących organizacje oraz inne podmioty biorące udział w konkursie, w liczbie, co najmniej dwóch dla każdej ze stron.
3. Z głosem doradczym w pracach Komisji mogą brać udział osoby posiadające specjalistyczną wiedzę w dziedzinie, w jakiej organizowany jest konkurs.
4. Członkowie komisji konkursowej przed rozpoczęciem działalności komisji składają oświadczenie, że nie są członkami organizacji lub podmiotu, która złożyła ofertę do ogłoszonego konkursu
5. Burmistrz ogłaszając otwarty konkurs ofert ogłasza również nabór na członków komisji konkursowej z organizacji pozarządowych lub podmiotów w Biuletynie Informacji Publicznej, na tablicy ogłoszeń Urzędu oraz na stronie internetowej gminy.
6. Kandydatem na członka komisji konkursowej może zostać każdy przedstawiciel organizacji pozarządowej lub podmiotu, pod warunkiem, że organizacja lub podmiot, które reprezentuje nie będzie brać udziału w ogłoszonym konkursie.
7. Zgłoszeń do udziału w komisji przedstawiciele organizacji pozarządowej lub podmiotu dokonują w formie pisemnej lub drogą elektroniczną na wskazany w naborze adres emailowy.
8. Wyboru przedstawicieli organizacji pozarządowych lub podmiotów do komisji dokonuje Burmistrz.
9. Jeżeli w odpowiedzi na nabór na członków komisji konkursowej nie wpłynie żadne zgłoszenie kandydata ze strony organizacji pozarządowej lub podmiotu Burmistrz proponuje wybranym przez siebie przedstawicielom organizacji.
10. Referat realizujący konkurs jest zobowiązany do przekazania informacji o otwartym konkursie ofert oraz naborze na członków komisji konkursowych z organizacji pozarządowych i innych podmiotów. Referat zamieszcza te informacje w:
 - Biuletynie Informacji Publicznej,
 - na tablicy ogłoszeń Urzędu
 - na stronie internetowej miasta www.miastochojnice.pl
11. Burmistrz powołuje komisje konkursową i wybiera przedstawicieli organizacji i innych podmiotów spośród zgłoszonych wcześniej kandydatów kierując się przy tym posiadaną przez nich specjalistyczną wiedzą w dziedzinie obejmującej zakres zadań publicznych, których dotyczy konkurs.
12. Do członków komisji konkursowej biorących udział w opiniowaniu ofert stosuje się przepisy ustawy z dnia 14 czerwca 1960 r. – Kodeks postępowania administracyjnego (Dz.U. z 2000 r. Nr 98, poz. 1071, z późn. zm.) dotyczące wyłączenia pracownika.
13. Przewodniczącym komisji konkursowej jest przedstawiciel gminy -z-ca burmistrza.
14. Obsługę administracyjno-biurową komisji konkursowych prowadzą pracownicy referatu.
15. Komisja konkursowa dokumentuje swoją pracę w formie pisemnej zgodnie z ogłoszonymi warunkami konkursu.
16. Komisja konkursowa przy rozpatrywaniu ofert dokonuje następujących czynności:
 - a) zapoznaje się z podmiotami, które złożyły oferty;
 - b) ocenia złożone oferty pod względem formalnym, (poprawne wypełnienie oferty oraz komplet załączników);
 - c) odrzuca oferty nie spełniające formalnych warunków konkursu lub zgłoszone po wyznaczonym terminie;
 - d) ocenia możliwość realizacji zadania publicznego przez organizację pozarządową lub podmioty wymienione w art. 3 ust. 3 ustawy;
 - e) ocenia przedstawioną kalkulację kosztów realizacji zadania publicznego, w tym w odniesieniu do zakresu rzeczowego zadania;

- f) ocenia proponowaną jakość wykonania zadania i kwalifikacje osób, przy udziale których organizacja pozarządowa lub podmioty określone w art. 3 ust. 3 ustawy będą realizować zadanie publiczne;
 - g) uwzględnia planowany przez organizację pozarządową lub podmioty wymienione w art. 3 ust. 3 ustawy udział środków finansowych własnych lub środków pochodzących z innych źródeł na realizację zadania publicznego;
 - h) uwzględnia planowany przez organizację pozarządową lub podmioty wymienione w art. 3 ust. 3 ustawy, wkład rzeczowy, osobowy, w tym świadczenia wolontariuszy i pracę społeczną członków;
 - i) uwzględnia analizę i ocenę realizacji zleconych zadań publicznych w przypadku organizacji pozarządowej lub podmiotów wymienionych w art. 3 ust. 3 ustawy, które w latach poprzednich realizowały zlecone zadania publiczne, biorąc pod uwagę rzetelność i terminowość oraz sposób rozliczenia otrzymanych na ten cel środków;
 - j) po zapoznaniu się z merytoryczną treścią ofert, każdy członek komisji konkursowej dokonuje indywidualnie punktowej oceny na karcie, zgodnie ze wskaźnikami określonymi w ogłoszeniu konkursowym oraz proponuje wysokość dotacji;
17. Prace Komisji są prowadzone, jeżeli jej w posiedzeniu bierze udział co najmniej połowa składu. Z czynności dokonywanych na każdym z posiedzeń Komisji sporządza się protokół, a po zakończeniu posiedzeń opiniująco-oceniających oferty sporządza się protokół końcowy zawierający:
- a) oznaczenie miejsca i czasu konkursu;
 - b) imiona i nazwiska członków komisji konkursowej;
 - c) liczbę zgłoszonych ofert;
 - d) wskazanie ofert odpowiadających warunkom konkursu;
 - e) wskazanie ofert nie odpowiadających warunkom konkursu lub zgłoszonych po terminie;
 - f) propozycję rozstrzygnięcia konkursu wraz z proponowaną wysokością dotacji,
 - g) podpisy członków komisji.
18. Komisja wypracowuje stanowisko, po zebraniu indywidualnych opinii wobec wszystkich ofert i przedstawia je w formie listy ocenionych projektów z przypisaną im oceną punktową i proponowaną propozycją przyznania dotacji.
19. Ostatecznego wyboru najkorzystniejszych ofert wraz z decyzją o wysokości kwoty przyznanej dotacji dokonuje Burmistrz Miasta Chojnice.
20. Udział w pracach komisji konkursowej jest nieodpłatny i nie przysługuje zwrot kosztów podróży.
21. W przypadku, kiedy organizacje otrzymały dotację w wysokości niższej niż wnioskowana, konieczne jest dokonanie uzgodnień, których celem jest doprecyzowanie warunków i zakresu realizacji zadania.
22. Informacje o złożonych ofertach, przyznanych dotacjach oraz o ofertach niespełniających wymogów formalnych, jak również o odmowie lub udzieleniu dotacji na realizację zadań, są podawane do publicznej wiadomości w formie wykazu umieszczonego w Biuletynie Informacji Publicznej, na tablicy ogłoszeń Urzędu oraz na stronie internetowej Urzędu Miejskiego.
23. Komisja ulega rozwiązaniu z dniem zatwierdzenia przez Burmistrza Miasta wyników konkursu. Decyzje Komisji podejmowane są zwykłą większością głosów obecnych na posiedzeniu członków, w głosowaniu jawnym.
24. Komisja konkursowa jest organem opiniodawczo-doradczym w zakresie opiniowania wniosków o uzyskanie środków finansowych. Jej decyzja nie jest zatem wiążąca dla organu ogłaszającego konkurs. Decyzję o ostatecznym wyborze oferty i udzieleniu dotacji na realizację zadania publicznego dokonuje Burmistrz Miasta Chojnice w formie Zarządzenia. Jest ona ostateczna i nie podlega zaskarżeniu.

25. Ostateczny tryb pracy Komisji Konkursowych określa regulamin zatwierdzany przez Burmistrza w momencie ogłoszenia konkursu.

Rozdział 12. Postanowienia końcowe

§ 12

1. Program ma charakter otwarty. Zakłada możliwość uwzględniania nowych form współpracy oraz ogłaszania konkursów na zadania nieokreślone w niniejszym programie.
2. Uchwalony program współpracy podaje się do publicznej wiadomości przez zamieszczenie go na stronie internetowej Urzędu Miejskiego, w Biuletynie Informacji Publicznej oraz na tablicy ogłoszeń w Urzędzie Miejskim w Chojnicach.
3. Dla zachowania zasady jawności i konkurencyjności do publicznej wiadomości w podobny sposób podaje się też wszystkie informacje dotyczące bieżącej współpracy gminy z organizacjami pozarządowymi i innymi podmiotami.
4. Program współpracy obejmuje organizacje pozarządowe oraz innych jednostek prowadzących swoją działalność na terenie gminy miejskiej Chojnice lub na rzecz jego mieszkańców i spełniają wymogi określone w ustawie o działalności pożytku publicznego i o wolontariacie.
5. Zmiany w „Programie” mogą być dokonywane w trybie uchwały Rady Miejskiej.
6. W sprawach nie uregulowanych w niniejszym Programie zastosowania mają przepisy ustawy o działalności pożytku publicznego i o wolontariacie, ustawy Kodeks Cywilny, ustawy o finansach publicznych oraz ustawy Prawo zamówień publicznych.

Przewodniczący
Rady Miejskiej

Mirosław Janowski

UCHWAŁA NR XLIII/.../10
RADY MIEJSKIEJ W CHOJNICACH
z dnia 26 października 2010r.

w sprawie zamiany nieruchomości.

Na podstawie art. 18 ust. 2 pkt 9 lit. a ustawy z dnia 8 marca 1990 r. o samorządzie gminnym (tekst jednolity: Dz.U. z 2001r. Nr 142, poz. 1591; z 2002r. Nr 23, poz. 220, Nr 62, poz. 558, Nr 113, poz. 984, Nr 214, poz. 1806, Nr 153, poz. 1271; z 2003r. Nr 80, poz. 717 i Nr 162, poz. 1568; z 2004r. Nr 102, poz. 1055, Nr 116, poz. 1203 i Nr 167, poz. 1759; z 2005r. Nr 172, poz. 1441 i Nr 175, poz. 1457; z 2006r. Nr 17, poz. 128 i Nr 181, poz. 1337; z 2007r. Nr 48, poz. 327, Nr 138, poz. 974 i Nr 173, poz. 1218; z 2008r. Nr 180, poz. 1111 i Nr 223, poz. 1458; z 2009r. Nr 52, poz. 420 i Nr 157, poz. 1241 oraz z 2010r. Nr 28, poz. 142 i 146 i Nr 106, poz. 675) oraz art. 15 ust.1 i 2 ustawy z dnia 21 sierpnia 1997r. o gospodarce nieruchomościami (tekst jednolity: Dz.U. z 2010r. Nr 102, poz. 651, Nr 106, poz. 675, Nr 143, poz. 963 i Nr 155, poz. 1043) uchwała się, co następuje:

§ 1. Wyraża się zgodę na zamianę nieruchomości położonej w Chojnicach przy ul. Piłsudskiego 38a stanowiącej działkę nr 2180/3 o powierzchni 21 m², zapisaną w KW 17882 Sądu Rejonowego w Chojnicach, będącą własnością Gminy Miejskiej Chojnice, na nieruchomość położoną w Chojnicach przy ul. Kartuskiej, stanowiącą działkę nr 506/106 o powierzchni 99 m², zapisaną w KW 28132 Sądu Rejonowego w Chojnicach, będącą własnością Gminy Miejskiej Chojnice w użytkowaniu wieczystym ENEA Operator Sp. z o.o. w Poznaniu.

§ 2. Wykonanie uchwały powierza się Burmistrzowi Miasta Chojnice.

§ 3. Uchwała wchodzi w życie z dniem podjęcia.

BURMISTRZ MIASTA
CHOJNICE
Stary Rynek 1
89-600 Chojnice

Przewodniczący
Rady Miejskiej

Miroslaw Janowski

UZASADNIENIE

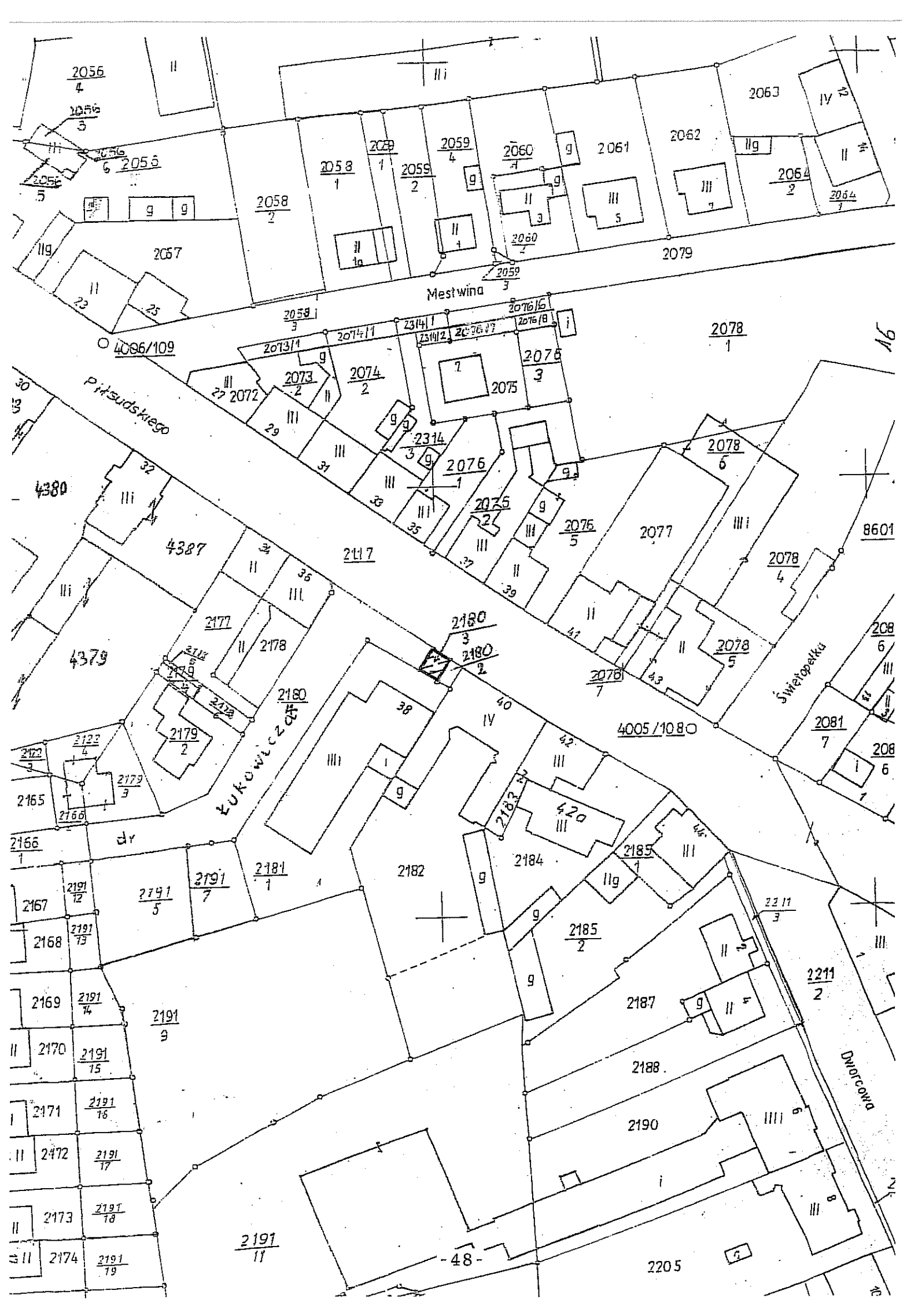
ENEA Operator Sp. z o.o. w Poznaniu zwróciła się o zamianę nieruchomości położonych w Chojnicach przy ul. Piłsudskiego 38a i ul. Kartuskiej. Zamiana gruntów spowodowana jest zmianą lokalizacji projektowanych stacji transformatorowych. Zamiana nastąpi w oparciu sporządzone wyceny nieruchomości z odpowiednią dopłatą w wysokości różnicy wartości zamienianych działek.

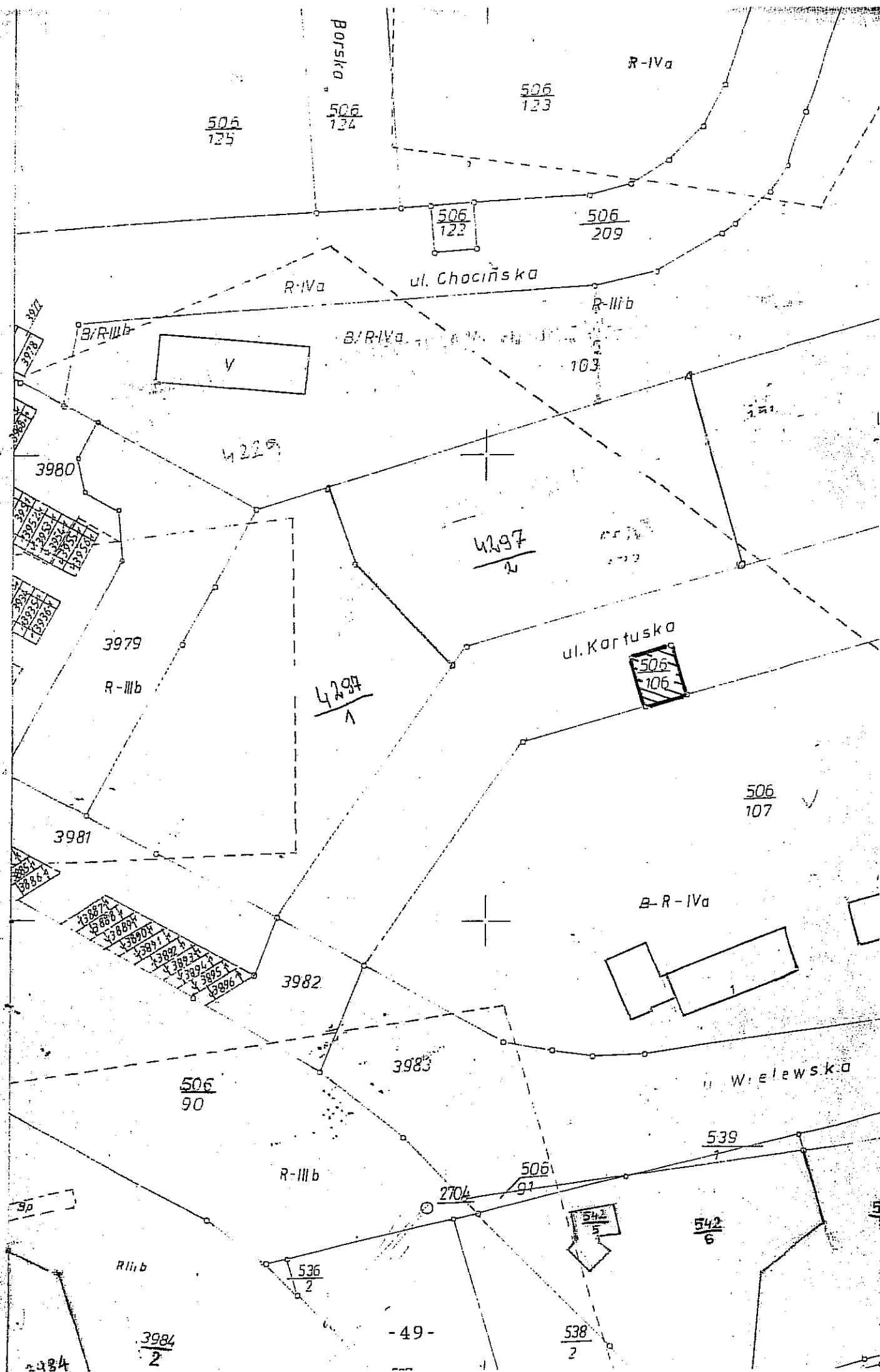
Opinia prawna

Nie wnoszę uwag.

Dyrektor Generalny
Sekretarz Miasta

mgr Robert Waflonis





Borska

R-IVa

506
125

506
134

506
123

506
122

506
209

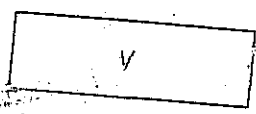
R-IVa

ul. Chocińska

R-IIIb

B/R-IIIb

B/R-IVa



103

4225

3980

4297
2

3979

R-IIIb

ul. Kartuska

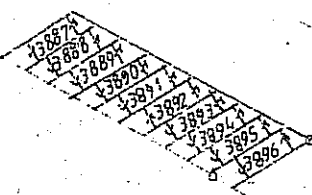
506
106

4294
1

506
107

3981

B-R-IVa



3982

3983

506
90

ul. Wielewska

539

R-IIIb

2704

506
97

542
5

542
6

3p

R-IIIb

536
2

- 49 -

538
2

3984
2

3984

UCHWAŁA NR XLIII/.../10
RADY MIEJSKIEJ W CHOJNICACH
z dnia 26 października 2010r.

**w sprawie zbycia nieruchomości na rzecz Zakładu Gospodarki
Mieszkaniowej Sp. z o. o. w Chojnicach, w drodze aportu.**

Na podstawie art. 18 ust. 2 pkt 9 lit. a ustawy z dnia 8 marca 1990r. o samorządzie gminnym (tekst jednolity: Dz.U. z 2001r. Nr 142, poz. 1591; z 2002r. Nr 23, poz. 220, Nr 62, poz. 558, Nr 113, poz. 984, Nr 214, poz. 1806, Nr 153, poz. 1271; z 2003r. Nr 80, poz. 717 i Nr 162, poz. 1568; z 2004r. Nr 102, poz. 1055, Nr 116, poz. 1203 i Nr 167, poz. 1759; z 2005r. Nr 172, poz. 1441 i Nr 175, poz. 1457; z 2006r. Nr 17, poz. 128 i Nr 181, poz. 1337; z 2007r. Nr 48, poz. 327, Nr 138, poz. 974 i Nr 173, poz. 1218; z 2008r. Nr 180, poz. 1111 i Nr 223, poz. 1458; z 2009r. Nr 52, poz. 420 i Nr 157, poz. 1241 oraz z 2010r. Nr 28, poz. 142 i 146 i Nr 106, poz. 675) oraz art. 13 ust. 1 i art. 37, ust. 2 pkt 7 ustawy z dnia 21 sierpnia 1997r. o gospodarce nieruchomościami (tekst jednolity: Dz.U. z 2010r. Nr 102, poz. 651, Nr 106, poz. 675, Nr 143, poz. 963 i Nr 155, poz. 1043) uchwała się, co następuje:

§ 1. Wyraża się zgodę na wniesienie wkładu niepieniężnego (aportu) do Zakładu Gospodarki Mieszkaniowej Spółki z o. o. w Chojnicach w postaci własności nieruchomości Gminy Miejskiej Chojnice, położonych w Chojnicach przy:

- 1) Starym Rynku 5, lokali mieszkalnych nr 1a, 2, 3, 4, 5 i 6 o łącznej pow. użytk. 284,9 m² z udziałem do 553/1000 części w nieruchomości wspólnej stanowiącej działkę nr 1440 i 1439/1 o łącznej powierzchni 0,0267 ha zapisane w KW 7123 Sądu Rejonowego w Chojnicach,
- 2) ul. Książąt Pomorskich 24, lokalu mieszkalnego nr 46 o pow. użytk. 59,53 m² z udziałem do 6592/367372 części w nieruchomości wspólnej stanowiącej działkę nr 506/246 o powierzchni 0,5591 ha, zapisaną w KW 33221 Sądu Rejonowego w Chojnicach,
- 3) ul. Kościuszki 22, lokalu mieszkalnego nr 2 o pow. użytk. 37,5 m² z udziałem do 126/1000 części w nieruchomości wspólnej stanowiącej działkę nr 1618 o pow. 0,0131 ha, zapisaną w KW 2434 Sadu Rejonowego w Chojnicach,
- 4) ul. Kościuszki 26, lokali mieszkalnych nr 1, 3 i 4 o łącznej pow. użytk. 101,6 m² z udziałem do 615/1000 części w nieruchomości wspólnej stanowiącej działkę nr 1616/1 o powierzchni 0,0131 ha, zapisaną w KW 2524 Sądu Rejonowego w Chojnicach,
- 5) ul. Kościuszki 32, lokali mieszkalnych nr 2, 4, 5, 6 i 8 o łącznej pow. użytk. 259,3 m² z udziałem do 522/1000 części w nieruchomości wspólnej stanowiącej działkę nr 1624/3 o powierzchni 0,0511 ha, zapisaną w KW 2491 Sądu Rejonowego w Chojnicach,
- 6) ul. Gimnazjalnej 11, lokali mieszkalnych nr 1, 3 i 4 o łącznej pow. użytk. 184,5 m² z udziałem do 496/1000 części w nieruchomości wspólnej stanowiącej działkę nr 1429 o powierzchni 0,0193 ha, zapisaną w KW 35156 Sądu Rejonowego w Chojnicach,

- 7) ul. Nad Dworcem 4 – 6, lokali mieszkalnych nr 4A/4 i 6A/3 o łącznej pow. użytk. 92,06 m², z udziałem do 2371/10000 części w nieruchomości wspólnej stanowiącej działkę nr 660/35 o powierzchni 0,1205 ha, zapisaną w KW 41201 Sądu Rejonowego w Chojnicach,
- 8) ul. Nad Dworcem 8, lokalu mieszkalnego nr 4 o pow. użytk. 52,67 m², z udziałem do 2143/10000 części w nieruchomości wspólnej stanowiącej działkę nr 660/36 o powierzchni 0,0736 ha, zapisaną w KW 41192 Sądu Rejonowego w Chojnicach,
- 9) ul. Nad Dworcem 10, lokalu mieszkalnego nr 3 o pow. użytk. 43,78 m², z udziałem do 1997/10000 części w nieruchomości wspólnej stanowiącej działkę nr 660/37 o powierzchni 0,0821 ha, zapisaną w KW 41216 Sądu Rejonowego w Chojnicach,
- 10) ul. Nad Dworcem 12, lokalu mieszkalnego nr 5 o pow. użytk. 23,66 m², z udziałem do 886/10000 części w nieruchomości wspólnej stanowiącej działkę nr 660/38 o powierzchni 0,1499 ha, zapisaną w KW 41218 Sądu Rejonowego w Chojnicach,
- 11) ul. Boisko Kolejowe 3, lokalu mieszkalnego nr 3 o pow. użytk. 38,10 m², z udziałem do 775/10000 części w nieruchomości wspólnej stanowiącej działkę nr 660/9 o powierzchni 0,4175 ha, zapisaną w KW 40033 Sądu Rejonowego w Chojnicach,
- 12) ul. Dworcowej 25, lokalu mieszkalnego nr 6 o pow. użytk. 81,79 m², z udziałem do 1289/10000 części w nieruchomości wspólnej stanowiącej działkę nr 660/6 o powierzchni 0,1443 ha, zapisaną w KW 40231 Sądu Rejonowego w Chojnicach,
- 13) ul. Towarowej 4, lokali mieszkalnych nr 1, 2 i 5 o łącznej pow. użytk. 118,26 m², z udziałem do 4961/10000 części w nieruchomości wspólnej stanowiącej działkę nr 660/4 o powierzchni 0,0569 ha, zapisaną w KW 40021 Sądu Rejonowego w Chojnicach,
- 14) ul. 31 Stycznia 45, stanowiącej działkę nr 1551/6 o powierzchni 480 m², zapisaną w KW 3149 Sądu Rejonowego w Chojnicach,
- 15) ul. Żwirki i Wigury 27, stanowiącej działkę nr 2041/65 o powierzchni 521 m², zapisaną w KW 17532 Sądu Rejonowego w Chojnicach,
- 16) ul. Żwirki i Wigury 31/33, stanowiącej działki nr 1928/4 i 2041/67 o łącznej powierzchni 1966 m², zapisane w KW 17532 Sądu Rejonowego w Chojnicach

§ 2. Wykonanie uchwały powierza się Burmistrzowi Miasta Chojnice.

§ 3. Uchyła się uchwałę Nr XXXVII/431/10 Rady Miejskiej w Chojnicach z dnia 29 marca 2010r. w sprawie zbycia nieruchomości – lokali mieszkalnych.

§ 4. Uchwała wchodzi w życie z dniem podjęcia.

BURMISTRZ MIASTA
CHOJNICE
Stary Rynek 1
89-600 Chojnice

Przewodniczący
Rady Miejskiej

Miroslaw Janowski

Uzasadnienie

Przedmiotowe nieruchomości zostały wcześniej przejęte na własność Gminy Miejskiej Chojnice z różnych tytułów. W związku z tym, że miejskimi lokalami mieszkalnymi zarządza Zakład Gospodarki Mieszkaniowej Sp. z o. o. w Chojnicach należy przekazać te lokale na majątek Spółki. Zbywane działki wokół budynków mieszkalnych są niezbędne do ich prawidłowego funkcjonowania.

Wcześniejsza uchwała w sprawie zbycia z dnia 29 marca 2010r. dotyczyła zbycia lokali w trybie przetargowym.

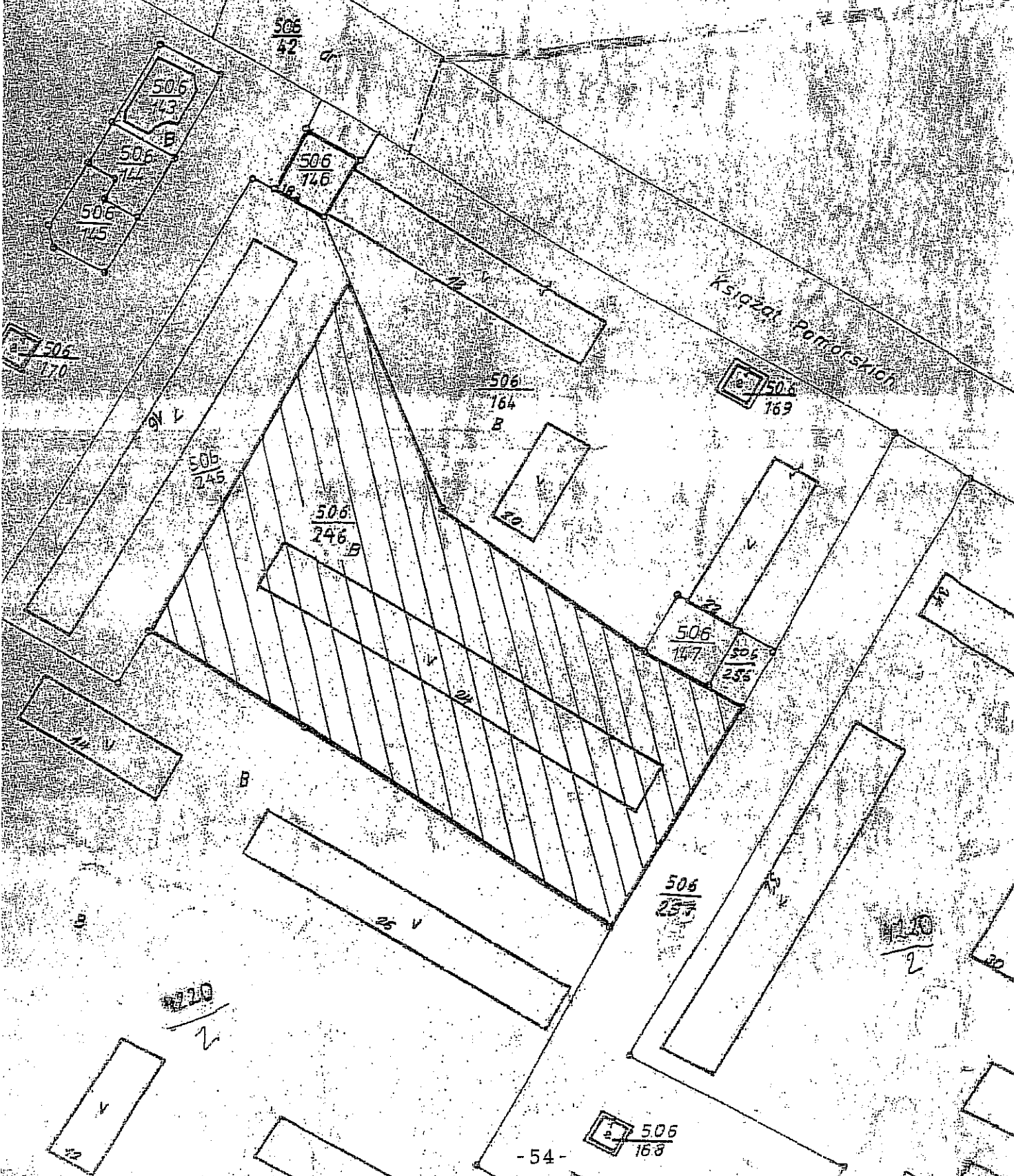
Opinia prawna

Projekt uchwały odpowiada przepisom prawa. Nie wnoszę uwag.

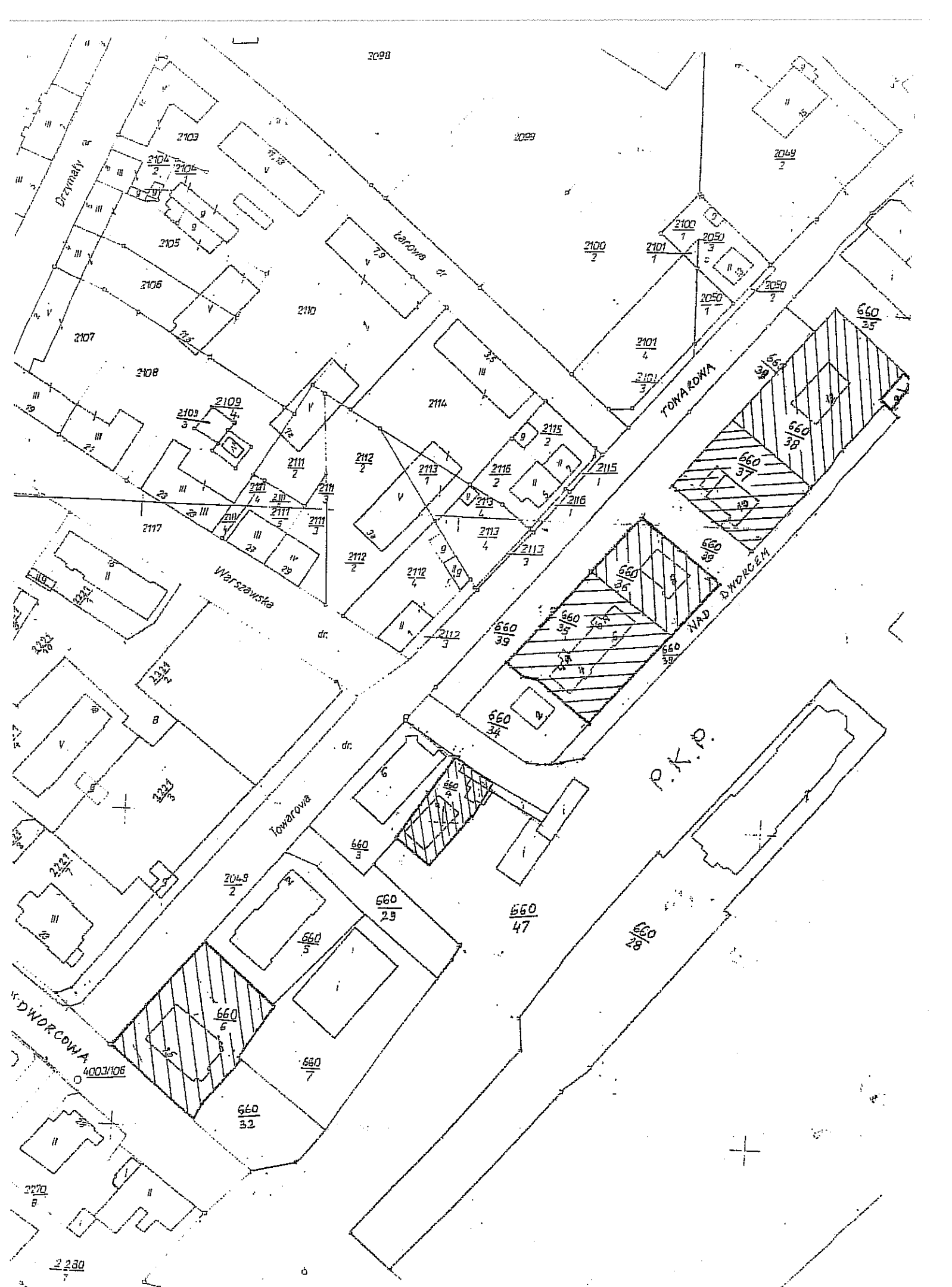
RADCA PRAWNY
mgr Józef Czapiewski
B/A 402



OGRODY — DZIAŁKOWE "ŻWIRKI I WIGURY"



506
168



3098

3099

3049
2

3100
2

2101
7

2050
5

2050
7

660
35

2101
4

2101
3

TOWAROWA

660
36

660
37

660
38

Warszawska

dr.

P.K.D.

Towarowa

dr.

K. DWORCOWA

3043/105

3045
2

660
3

660
29

660
47

660
38

660
6

660
7

660
32

3220
8

3230
7

P.K.P.

$\frac{660}{9}$

$\frac{660}{10}$

$\frac{660}{9}$

ul. Bojaka Kolesiaka

$\frac{685}{9}$

$\frac{685}{10}$

BR-Wa

3

5

składowa

$\frac{685}{8}$

$\frac{685}{26}$

$\frac{685}{27}$

$\frac{686}{44}$

$\frac{686}{37}$

$\frac{686}{36}$

$\frac{686}{35}$

$\frac{686}{34}$

$\frac{686}{33}$

$\frac{686}{32}$

$\frac{686}{31}$

$\frac{686}{30}$

4197	4176
28	
4196	4175
26	
4195	4174
24	
4194	4173
22	
4193	4172
20	
4192	4171
18	
4191	4170
16	
4190	4169
14	
4189	4168
12	
4188	

3165

BIR-IVb

4162

4161

4160

4159

4158

$\frac{660}{16}$

$\frac{686}{9}$

$\frac{686}{14}$

$\frac{686}{14}$

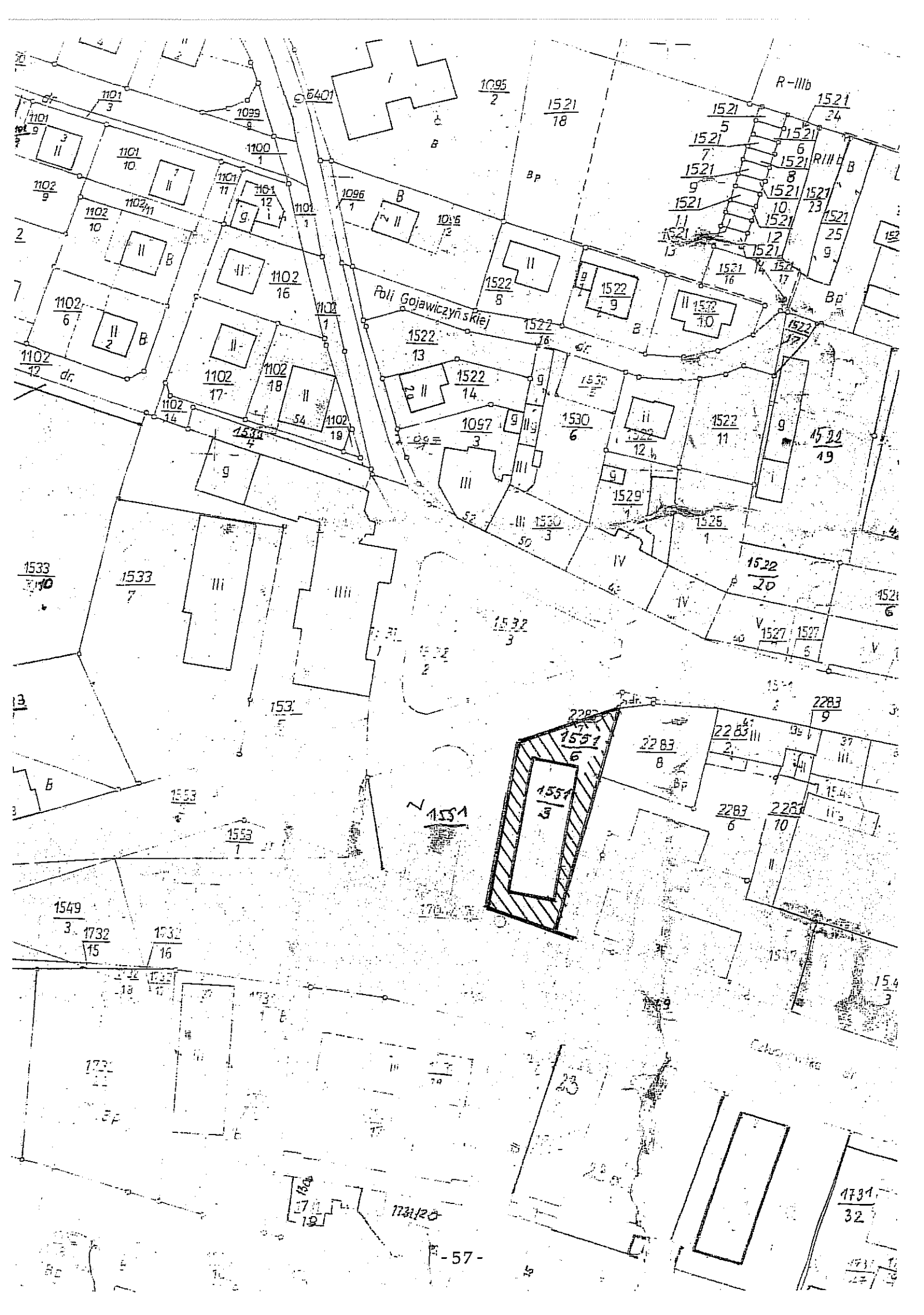
$\frac{686}{14}$

$\frac{686}{14}$

$\frac{686}{14}$

-56-

686



6401

1095
2

1521
18

R-IIIb

1521
24

1101
3

1099

1101
10

1101
12

1096
7

1096
12

1521
5

1521
6

1521
8

1521
7

1521
10

1521
12

1521
9

1521
11

1521
13

1521
16

1521
17

1102
9

1102
10

1102
11

1102
16

1102
1

1522
8

1522
9

1522
10

1522
17

1522
13

1522
16

1522
14

1530
6

1522
11

1522
19

1102
6

1102
2

1102
17

1102
18

1102
19

1097
3

1530
3

1529
1

1526
1

1522
20

1521
6

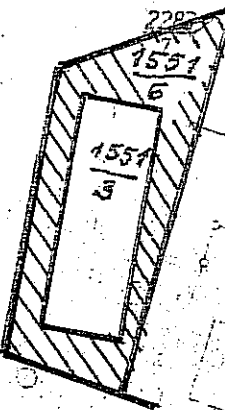
1533
10

1533
7

1532
3

2283
9

2283
9



2283
6

2283
2

2283
11

2283
6

2283
10

1549
3

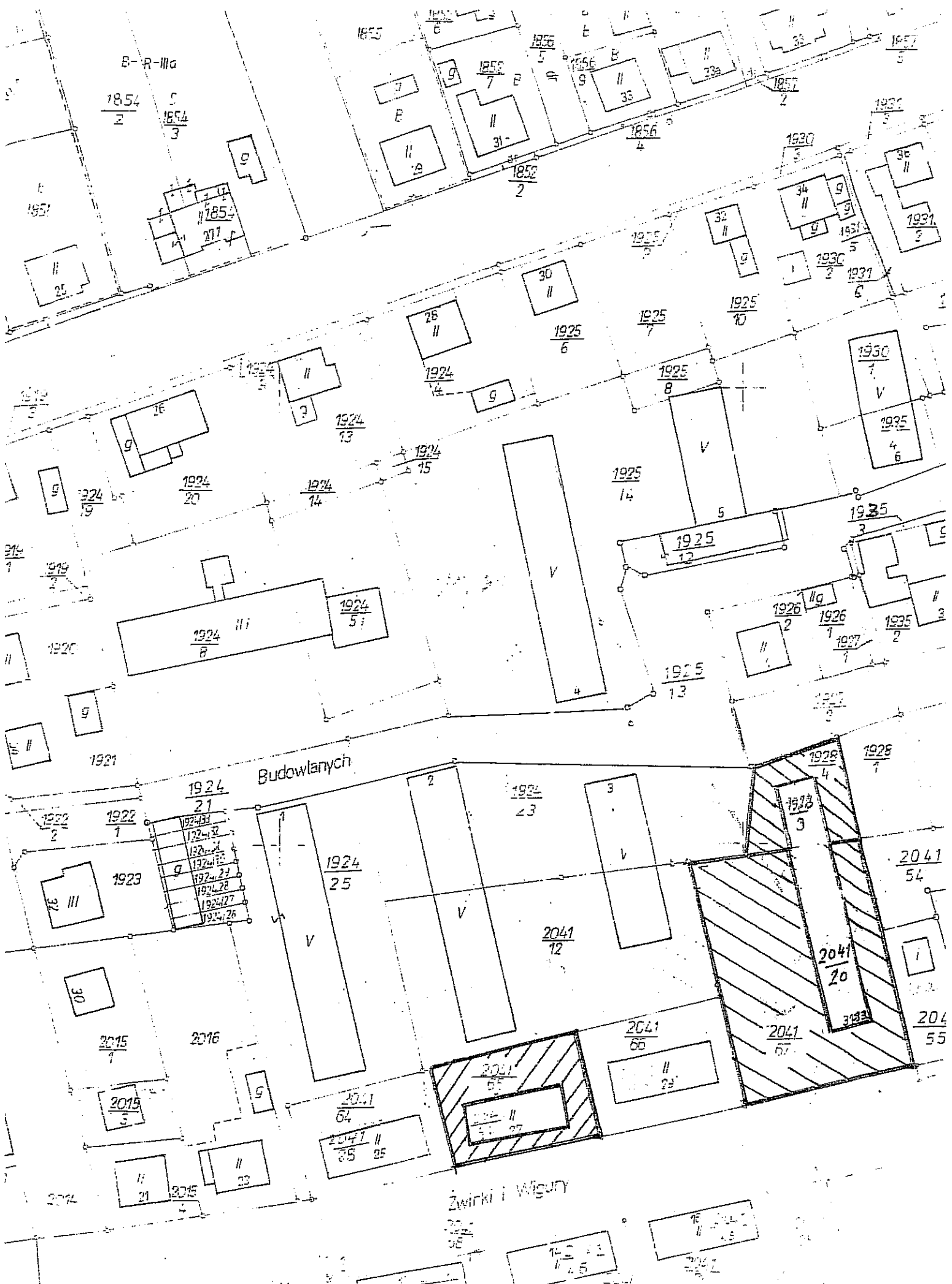
1732
15

1732
16

1731
11

1731/20

1731
32



UCHWAŁA NR XLIII/.../10
RADY MIEJSKIEJ W CHOJNICACH
z dnia 26 października 2010r.

w sprawie uchylecia uchwały o przystąpieniu do sporządzenia miejscowego planu zagospodarowania przestrzennego terenu.

Na podstawie art. 18 ust. 2 pkt. 15 ustawy z dnia 8 marca 1990r. o samorządzie gminnym (tekst jednolity: Dz.U. z 2001r. Nr 142, poz. 1591; z 2002r. Nr 23, poz. 220, Nr 62, poz. 558, Nr 113, poz. 984, Nr 214, poz. 1806, Nr 153, poz. 1271; z 2003r. Nr 80, poz. 717 i Nr 162, poz. 1568; z 2004r. Nr 102, poz. 1055, Nr 116, poz. 1203 i Nr 167, poz. 1759; z 2005r. Nr 172, poz. 1441 i Nr 175, poz. 1457; z 2006r. Nr 17, poz. 128 i Nr 181, poz. 1337; z 2007r. Nr 48, poz. 327, Nr 138, poz. 974 i Nr 173, poz. 1218; z 2008r. Nr 180, poz. 1111 i Nr 223, poz. 1458; z 2009r. Nr 52, poz. 420 i Nr 157, poz. 1241 oraz z 2010r. Nr 28, poz. 142 i 146 i Nr 106, poz. 675) oraz art. 14 ust. 1, 2 i 4 ustawy z dnia 27 marca 2003 r. o planowaniu i zagospodarowaniu przestrzennym (Dz.U. Nr 80, poz. 717; z 2004r. Nr 6, poz. 41 i Nr 141, poz. 1492; z 2005r. Nr 113, poz. 954 i Nr 130, poz. 1087; z 2006r. Nr 45, poz. 319 i Nr 225, poz. 1635; z 2007r. Nr 127, poz. 880; z 2008r. Nr 123, poz. 803, Nr 199, poz. 1227, Nr 201, poz. 1237 i Nr 220, poz. 1413 oraz z 2010r. Nr 24, poz. 124; Nr 75, poz. 474, Nr 106, poz. 675, Nr 119, poz. 804, Nr 130, poz. 871, Nr 149, poz. 996 i Nr 155, poz. 1043) uchwała się, co następuje:

§ 1. Uchyła się uchwałę Nr XL/463/10 Rady Miejskiej w Chojnicach z dnia 14 czerwca 2010 r. w sprawie przystąpienia do sporządzenia miejscowego planu zagospodarowania przestrzennego przy ulicach Zakładowej, Przemysłowej oraz Lichnowskiej w Chojnicach.

§ 2. Wykonanie uchwały powierza się Burmistrzowi Miasta Chojnice.

§ 3. Uchwała wchodzi w życie z dniem podjęcia.

BURMISTRZ MIASTA
CHOJNICE
Stary Rynek 1
89-600 Chojnice

Przewodniczący
Rady Miejskiej

Mirosław Janowski

Uzasadnienie

Przystępując do opracowania mpzp nie objęto terenów kolejowych zaliczanych do terenów zamkniętych. W związku z nowelizacją ustawy o planowaniu i zagospodarowaniu przestrzennym zaistniała możliwość objęcia miejscowym planem zagospodarowania przestrzennego również terenów kolejowych (w tym dworca PKP). W związku z tym uzasadnione jest uchylenie w/w uchwały, a następnie podjęcie nowej obejmującej m.in. tereny kolejowe. Umożliwi to zmiany w dotychczasowym przeznaczeniu terenu i stworzy podstawy prawne dla nowych inwestycji.

Opinia prawna

Projekt uchwały odpowiada przepisom prawa. Nie wnoszę uwag.

RADCA PRAWNY
mgr Józef Czaplowski
E-d 402

**UCHWAŁA NR XLIII/.../10
RADY MIEJSKIEJ W CHOJNICACH
z dnia 26 października 2010r.**

w sprawie przystąpienia do sporządzenia miejscowego planu zagospodarowania przestrzennego przy ulicach Zakładowej, Przemysłowej, Lichnowskiej, Towarowej oraz Tucholskiej w Chojnicach.

Na podstawie art. 18 ust. 2 pkt. 15 ustawy z dnia 8 marca 1990 r. o samorządzie gminnym (tekst jednolity: Dz.U. z 2001r. Nr 142, poz. 1591; z 2002r. Nr 23, poz. 220, Nr 62, poz. 558, Nr 113, poz. 984, Nr 214, poz. 1806, Nr 153, poz. 1271; z 2003r. Nr 80, poz. 717 i Nr 162, poz. 1568; z 2004r. Nr 102, poz. 1055, Nr 116, poz. 1203 i Nr 167, poz. 1759; z 2005r. Nr 172, poz. 1441 i Nr 175, poz. 1457; z 2006r. Nr 17, poz. 128 i Nr 181, poz. 1337; z 2007r. Nr 48, poz. 327, Nr 138, poz. 974 i Nr 173, poz. 1218; z 2008r. Nr 180, poz. 1111 i Nr 223, poz. 1458; z 2009r. Nr 52, poz. 420 i Nr 157, poz. 1241 oraz z 2010r. Nr 28, poz. 142 i 146 i Nr 106, poz. 675) oraz art. 14 ust. 1, 2 i 4 ustawy z dnia 27 marca 2003 r. o planowaniu i zagospodarowaniu przestrzennym (Dz.U. Nr 80, poz. 717; z 2004r. Nr 6, poz. 41 i Nr 141, poz. 1492; z 2005r. Nr 113, poz. 954 i Nr 130, poz. 1087; z 2006r. Nr 45, poz. 319 i Nr 225, poz. 1635; z 2007r. Nr 127, poz. 880; z 2008r. Nr 123, poz. 803, Nr 199, poz. 1227, Nr 201, poz. 1237 i Nr 220, poz. 1413 oraz z 2010r. Nr 24, poz. 124; Nr 75, poz. 474, Nr 106, poz. 675, Nr 119, poz. 804, Nr 130, poz. 871, Nr 149, poz. 996 i Nr 155, poz. 1043) uchwała się, co następuje:

§ 1. Przystąpić do sporządzenia miejscowego planu zagospodarowania przestrzennego przy ulicach Zakładowej, Przemysłowej, Lichnowskiej, Towarowej oraz Tucholskiej w Chojnicach.

§ 2. Integralną część uchwały stanowi załącznik do uchwały, na którym naniesiono granice terenu objętego opracowaniem planu miejscowego.

§ 3. W planie miejscowym należy określić obowiązkowo wymagania art. 15 ust. 2 ustawy o planowaniu i zagospodarowaniu przestrzennym.

§ 4. W planie miejscowym należy określić w zależności od potrzeb wymagania art. 15 ust. 3 ustawy o planowaniu i zagospodarowaniu przestrzennym.

§ 5. Wykonanie uchwały powierzyć Burmistrzowi Miasta Chojnice.

§ 6. Uchwała wchodzi w życie z dniem podjęcia.

BURMISTRZ MIASTA
CHOJNICE
Stary Rynek 1
89-600 Chojnice

Przewodniczący
Rady Miejskiej


Mirosław Janowski

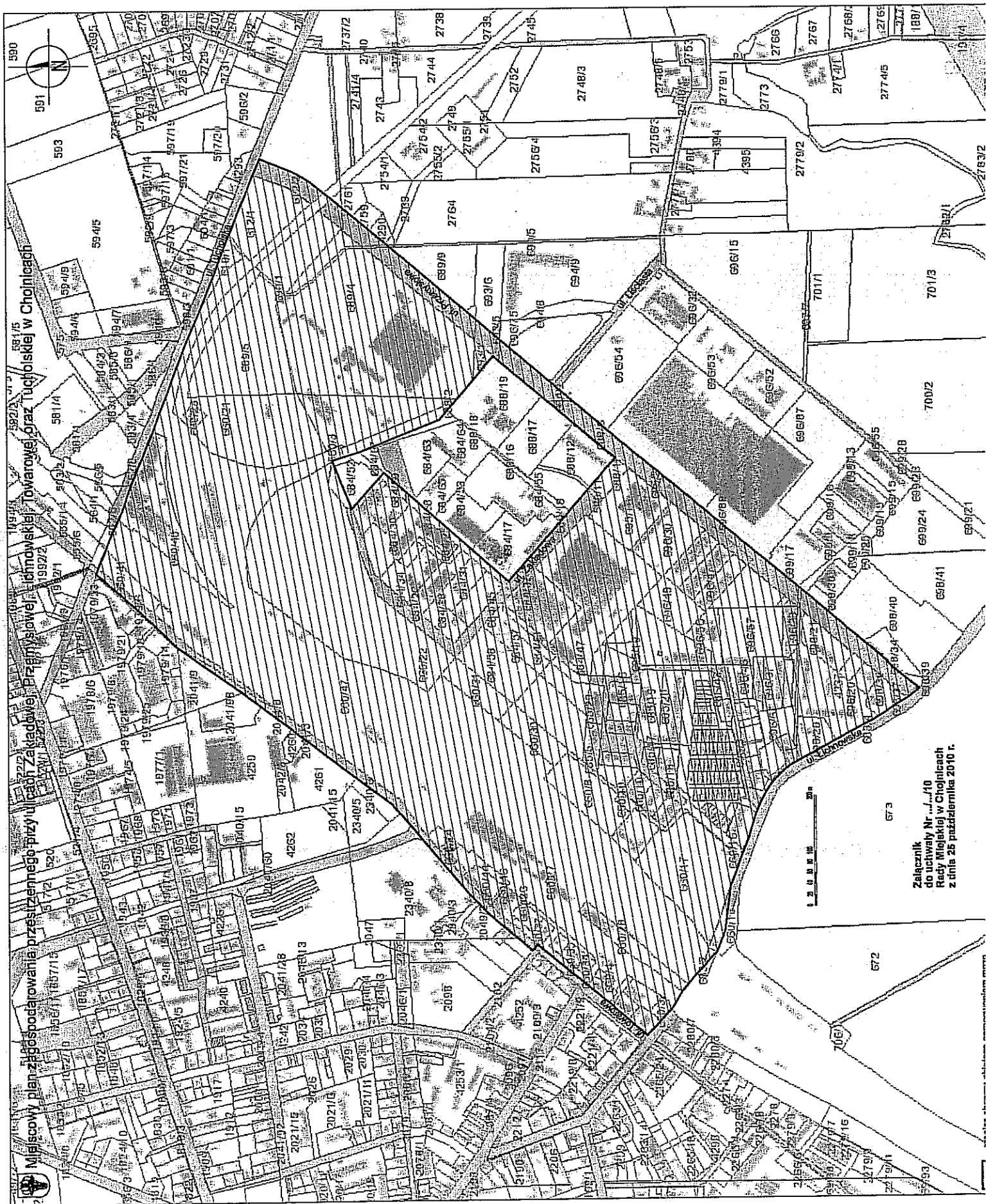
Uzasadnienie

Zgodnie z art. 4 pkt. 4 znowelizowanej ustawy o planowaniu i zagospodarowaniu przestrzennym zaistniała możliwość objęcia miejscowym planem zagospodarowania przestrzennego również terenów kolejowych (w tym dworca PKP), stanowiących tereny zamknięte. W związku z tym uzasadnione jest przystąpienie do sporządzenia w/w planu miejscowego. Umożliwi to zmiany w dotychczasowym przeznaczeniu terenu i stworzy podstawy prawne dla nowych inwestycji.

Opinia prawna

Projekt uchwały odpowiada przepisom prawa. Nie wnoszę uwag.

RADCA PRAWNY

mgr Józef Czapiewski
E41 402



Miejscowy plan zagospodarowania przestrzennego przy ul. (ul. Zakadawej, Przemysłowej, Chmowskiej, Towarowej) oraz Tucholskiej w Chojnicach

Załącznik
 do uchwały Nr.../10
 Rady Miejskiej w Chojnicach
 z dnia 25 października 2010 r.

UCHWAŁA NR XLIII/.../10
RADY MIEJSKIEJ W CHOJNICACH
z dnia 26 października 2010r.

w sprawie uchwalenia miejscowego planu zagospodarowania przestrzennego terenów pod zabudowę mieszkaniową i usługi przy ulicach Człuchowskiej i Wyszyńskiego w Chojnicach.

Na podstawie art. 18 ust. 2 pkt 5 i art. 41 ust. 1 ustawy z dnia 8 marca 1990 r. o samorządzie gminnym (tekst jednolity: Dz.U. z 2001r. Nr 142, poz. 1591; z 2002r. Nr 23, poz. 220, Nr 62, poz. 558, Nr 113, poz. 984, Nr 214, poz. 1806, Nr 153, poz. 1271; z 2003r. Nr 80, poz. 717 i Nr 162, poz. 1568; z 2004r. Nr 102, poz. 1055, Nr 116, poz. 1203 i Nr 167, poz. 1759; z 2005r. Nr 172, poz. 1441 i Nr 175, poz. 1457; z 2006r. Nr 17, poz. 128 i Nr 181, poz. 1337; z 2007r. Nr 48, poz. 327, Nr 138, poz. 974 i Nr 173, poz. 1218; z 2008r. Nr 180, poz. 1111 i Nr 223, poz. 1458; z 2009r. Nr 52, poz. 420 i Nr 157, poz. 1241 oraz z 2010r. Nr 28, poz. 142 i 146 i Nr 106, poz. 675) oraz art. 20 ust. 1 ustawy z dnia 27 marca 2003 r. o planowaniu i zagospodarowaniu przestrzennym (Dz.U. Nr 80, poz. 717; z 2004r. Nr 6, poz. 41 i Nr 141, poz. 1492; z 2005r. Nr 113, poz. 954 i Nr 130, poz. 1087; z 2006r. Nr 45, poz. 319 i Nr 225, poz. 1635; z 2007r. Nr 127, poz. 880; z 2008r. Nr 123, poz. 803, Nr 199, poz. 1227, Nr 201, poz. 1237 i Nr 220, poz. 1413 oraz z 2010r. Nr 24, poz. 124; Nr 75, poz. 474, Nr 106, poz. 675, Nr 119, poz. 804, Nr 149, poz. 996 i Nr 155, poz. 1043), stwierdzając zgodność z ustaleniami „Studium uwarunkowań i kierunków zagospodarowania przestrzennego miasta Chojnice”, uchwalonym uchwałą nr XXXIII/391/09 Rady Miejskiej w Chojnicach z dnia 16 listopada 2009 roku, uchwała się:

§ 1. Miejscowy plan zagospodarowania przestrzennego terenów pod zabudowę mieszkaniową i usługi przy ulicach Człuchowskiej i Wyszyńskiego w Chojnicach, w granicach określonych na załącznikach Nr 1 i Nr 2 do niniejszej uchwały w skali 1:1000, zwany dalej planem.

Rozdział 1.
Przepisy ogólne

§ 2. Plan obejmuje obszar położony w zachodniej części miasta Chojnice, bezpośrednio przy granicy administracyjnej miasta, na południe od ulicy Człuchowskiej i na zachód od ulicy Wyszyńskiego.

§ 3. Przedmiotem ustaleń planu są:

- 1) tereny zabudowy mieszkaniowej jednorodzinnej, oznaczone na rysunku planu literami **MN**;
- 2) tereny zabudowy mieszkaniowej i usług, oznaczone na rysunkach planu literami **MU**;
- 3) tereny zieleni, oznaczone na rysunku planu literami **ZP**;
- 4) tereny urządzeń elektroenergetycznych, oznaczone na rysunku planu literami **EE**;
- 5) tereny przejść pieszych publicznych, oznaczone na rysunku planu literami **KDX**;
- 6) teren ciągu publicznego pieszo - jezdnego, oznaczony na rysunku planu literami **KDY**;

- 7) tereny dróg publicznych dojazdowych, oznaczone na rysunku planu literami **KDD**;
- 8) tereny dróg publicznych lokalnych, oznaczone na rysunku planu literami **KDL**;
- 9) tereny dróg publicznych zbiorczych, oznaczone na rysunku planu literami **KDZ**.

§ 4. 1. Integralną częścią uchwały są rysunki planu, stanowiące załączniki Nr 1 i Nr 2 do niniejszej uchwały.

2. Rozstrzygnięcie o sposobie rozpatrzenia uwag do projektu planu stanowi załącznik Nr 3 do niniejszej uchwały.

3. Rozstrzygnięcie o sposobie realizacji zapisanych w planie inwestycji z zakresu infrastruktury technicznej, które należą do zadań własnych gminy oraz zasadach ich finansowania, stanowi załącznik Nr 4 do niniejszej uchwały.

4. Do obowiązujących ustaleń planu należą następujące oznaczenia graficzne:

- 1) granice uchwalenia planu;
- 2) linie rozgraniczające tereny o różnym sposobie użytkowania – ściśle określone;
- 3) linie podziału wewnętrznego terenów o tym samym sposobie użytkowania – ściśle określone;
- 4) maksymalne nieprzekraczalne linie zabudowy;
- 5) obowiązujące linie zabudowy;
- 6) linie wymiarowe;
- 7) projektowane kąty proste.

§ 5. Ilekroć w niniejszej uchwale jest mowa o:

- 1) **planie lub uchwale** – należy przez to rozumieć niniejszą uchwałę Rady Miejskiej;
- 2) **rysunkach planu** – należy przez to rozumieć rysunki planu miejscowego na mapach sytuacyjno – wysokościowych w skali 1:1000, stanowiące załączniki Nr 1 i Nr 2 do niniejszej uchwały;
- 3) **liniach rozgraniczających** – należy przez to rozumieć linie rozgraniczające tereny o różnym przeznaczeniu lub różnych zasadach zagospodarowania;
- 4) **maksymalnej nieprzekraczalnej linii zabudowy** – należy przez to rozumieć linię, przed którą nie należy lokalizować żadnej części budynku zaliczanej do kubatury, przy czym linia ta nie dotyczy okapów, wykuszy, balkonów, parapetów, gzymsów itp. detali budynku;
- 5) **obowiązującej linii zabudowy** – należy przez to rozumieć maksymalną nieprzekraczalną linię zabudowy, o której mowa w pkt 4, stychną do ściany budynku głównego co najmniej w jednym punkcie;
- 6) **teren** – należy przez to rozumieć teren wyznaczony na rysunku planu miejscowego liniami rozgraniczającymi, oznaczony symbolem składającym się z liczby wskazującej kolejny numer terenu oraz liter określających rodzaj przeznaczenia i sposób zagospodarowania terenu, przy czym dla terenów komunikacji (przejeżdżających pieszych, ciągu pieszo - jezdnych, dróg publicznych dojazdowych, lokalnych i zbiorczych) ustalono odrębną numerację poprzedzoną cyfrą „0” oddzieloną kropką od kolejnego numeru terenu;
- 7) **budynku głównym** – wolno stojący budynek mieszkalny lub usługowy wznoszony w celu realizacji przeznaczenia terenu, opisanego w § 6 ust. 1;

- 8) **obiekcie towarzyszącym** – należy przez to rozumieć zadaszenie lub budynek z pomieszczeniami pomocniczymi, technicznymi, gospodarczymi, służącymi do obsługi budynku głównego, lub garaż do przechowywania pojazdów osobowych;
- 9) **wyglądzie budynku** – należy przez to rozumieć kolor elewacji, kąt nachylenia głównych połaci dachowych, rodzaj materiału pokrycia dachu oraz elementy wykończeniowe jak okapy, gzymsy, balustrady itp.;
- 10) **dachu płaskim** – należy przez to dach o kącie nachylenia połaci nie większym niż 12°;
- 11) **usługach** – należy przez to rozumieć usługi, w tym usługi handlu, których uciążliwe oddziaływanie, związane z przekroczeniem standardów jakości środowiska określonych w obowiązujących przepisach, nie obejmuje pomieszczeń mieszkalnych, ani części nieruchomości, o której mowa w pkt 12, przeznaczonych pod zabudowę mieszkaniową;
- 12) **nieruchomości** – należy przez to rozumieć działkę lub kilka graniczących ze sobą działek należących do jednego właściciela;
- 13) **makroniwelacji** – należy przez to rozumieć zmianę naturalnego ukształtowania terenu o wysokość względną większą niż 1 m, przy czym nie uważa się za makroniwelację wkopanie w stok jednej kondygnacji budynku wolno stojącego.

Rozdział 2.

Przeznaczenie i zasady zagospodarowania terenów

§ 6. 1. Przeznaczenie terenów wydzielonych liniami rozgraniczającymi:

- 1) tereny zabudowy mieszkaniowej jednorodzinnej, oznaczone na rysunku planu symbolami **1 MN, 2 MN i 3 MN**;
- 2) tereny zabudowy mieszkaniowej i usług, oznaczone na rysunku planu symbolami **4 MU, 5 MU, 6 MU, 7 MU, 8 MU i 9 MU**;
- 3) tereny zieleni, oznaczone na rysunku planu symbolami **10 ZP i 11 ZP**;
- 4) tereny urządzeń elektroenergetycznych, oznaczone na rysunku planu symbolami **12 EE i 13 EE**;
- 5) tereny przejść pieszych publicznych, oznaczone na rysunku planu symbolami **0.1 KDX, 0.2 KDX, 0.3 KDX i 0.4 KDX**;
- 6) teren ciągu publicznego pieszo - jezdnego, oznaczony na rysunku planu symbolem **0.5 KDY**;
- 7) tereny dróg publicznych dojazdowych, oznaczone na rysunku planu symbolami **0.5 KDD, 0.6 KDD, 0.7 KDD i 0.8 KDD**;
- 8) tereny dróg publicznych lokalnych, oznaczone na rysunku planu symbolami **0.9 KDL, 0.10 KDL, 0.11 KDL i 0.12 KDL**;
- 9) tereny dróg publicznych zbiorczych, oznaczone na rysunku planu symbolami **0.13 KDZ, 0.14 KDZ i 0.15 KDZ**.

2. Zasady ochrony i kształtowania ładu przestrzennego:

- 1) na terenach **1 MN, 2 MN, 3 MN, 4 MU, 5 MU, 6 MU, 7 MU, 8 MU i 9 MU**, o których mowa w ust. 1 pkt 1 i 2, dopuszcza się:
 - a) remonty, przebudowę i rozbiórkę istniejących budynków;
 - b) budowę, rozbudowę, nadbudowę i zmianę sposobu użytkowania pod warunkiem spełnienia wymagań określonych w ust. 6;
 - c) nie więcej niż jeden budynek główny na działce wyznaczonej w planie;

- d) obiekty towarzyszące wolno stojące, o wyglądzie nawiązującym do wyglądu budynków głównych lub dobudowane do budynków głównych, tworzące z nimi jednolitą bryłę architektoniczną;
- e) obiekty towarzyszące usytuowane bezpośrednio przy granicy działki sąsiedniej;
- 2) na terenach **1 MN, 2 MN, 3 MN, 4 MU, 5 MU, 6 MU, 7 MU, 8 MU i 9 MU**, o których mowa w ust.1 pkt 1 i 2, wprowadza się zakaz:
 - a) zabudowy szeregowej,
 - b) wykonywania ogrodzeń pełnych oraz z prefabrykatów betonowych,
 - c) lokalizowania blaszanych garaży lub blaszanych budynków gospodarczych;
- 3) na terenach **4 MU, 5 MU, 6 MU, 7 MU, 8 MU i 9 MU**, o których mowa w ust. 1 pkt 2, dopuszcza się urządzenie miejsc postojowych dla pojazdów osobowych;
- 4) na terenie zieleni **10 ZP** dopuszcza się urządzenie placu zabaw dla dzieci;
- 5) na terenie zieleni **11ZP** dopuszcza się urządzenie miejsc postojowych;
- 6) dopuszcza się lokalizację budowli (maszty, wieże) wyższych niż budynki zlokalizowane w granicach uchwalenia planu oraz lokalizacji tego typu instalacji na dachach budynków na terenach **1 MN, 3 MN, 4 MU, 9 MU i 13 EE** wyłącznie za zgodą właściwego Konserwatora Zabytków.

3. Zasady ochrony środowiska, przyrody i krajobrazu kulturowego:

- 1) gospodarkę odpadami winna być prowadzona zgodnie z przepisami odrębnymi, zwłaszcza z ustawą o odpadach i przepisami lokalnymi – należy zapewnić możliwość selektywnej zbiórki odpadów, z zaleceniem podziału na frakcję suchą i mokrą;
- 2) tereny inwestycyjne należy włączyć do istniejących sieci inżynierskich wodno - kanalizacyjnych;
- 3) na etapie sporządzania projektu budowlanego dla planowanej zabudowy zalecane jest uwzględnienie właściwości geotechnicznych i hydrologicznych gruntu;
- 4) projektowane użytkowanie i zagospodarowanie terenu nie może stanowić źródła zanieczyszczeń dla środowiska gruntowo - wodnego, a wszelkie ciekie, oczka i zbiorniki wodne podlegają ochronie, konserwacji i udroźnieniu z zapewnieniem nienaruszalnego przepływu wód;
- 5) przy realizacji i użytkowaniu terenu należy zastosować rozwiązania techniczne, technologiczne i organizacyjne ograniczające negatywny wpływ na środowisko;
- 6) zasięg uciążliwości dla środowiska prowadzonej działalności usługowej winien być bezwzględnie ograniczony o granice terenu, do którego właściciel posiada tytuł prawny, a znajdujące się w nim pomieszczenia przeznaczone na pobyt ludzi winny być wyposażone w techniczne środki ochrony przed tymi uciążliwościami;
- 7) emisja hałasu związana z obsługą komunikacyjną (zwłaszcza w sąsiedztwie ulicy Człuchowskiej) i działalnością usługową nie może powodować przekroczeń standardów jakości środowiska na terenach chronionych akustycznie;
- 8) emisja zanieczyszczeń pyłowych i gazowych, pochodząca ze źródeł usługowych, nie może powodować przekroczenia standardów jakości środowiska, a ich eksploatacja nie może przekraczać dopuszczalnych standardów emisyjnych, dla których te standardy są ustalone poza terenem objętym daną funkcją, standardy jakości środowiska muszą być dotrzymane przez źródła komunikacyjne;
- 9) zieleń towarzyszącą należy stosować na całym obszarze objętym planem (zgodnie z miejscowymi warunkami siedliskowymi), a zieleń istniejącą – adaptować;

- 10) budynki należy projektować w sposób zapewniający harmonijne wkomponowanie w krajobraz i otaczającą zabudowę;
- 11) ustala się wymóg ochrony naturalnego ukształtowania terenu, poprzez ograniczenie przekształceń rzeźby terenu do zakresu niezbędnego w celu realizacji inwestycji;
- 12) wprowadza się zakaz makroniwelacji i wznoszenia murów oporowych na działkach przeznaczonych pod funkcję mieszkaniową i mieszkalno - usługową;
- 13) uwzględnić przepisy dotyczące ochrony gatunkowej roślin, zwierząt i grzybów, zgodnie z obowiązującymi przepisami odrębnymi;

4. Zasady ochrony dziedzictwa kulturowego i zabytków oraz dóbr kultury współczesnej: nie ustala się.

5. Wymagania wynikające z potrzeb kształtowania przestrzeni publicznych:

- 1) przestrzeń publiczną w granicach uchwalenia planu stanowią docelowo tereny przejść pieszych publicznych **KDX**, ciągu publicznego pieszo - jezdnego **KDY**, dróg publicznych dojazdowych **KDD**, lokalnych **KDL** i zbiorczych **KDZ** oraz terenów zieleni **ZP**, wymienione w **ust. 1 pkt 3 i 5 - 9**;
- 2) na terenach **1 MN**, **2 MN**, **3 MN**, **4 MU**, **5 MU**, **6 MU**, **7 MU**, **8 MU** i **9 MU**, o których mowa w **ust. 1 pkt 1 i 2**:
 - a) wprowadza się zakaz umieszczania reklam na ogrodzeniach,
 - b) nie dopuszcza się lokalizacji wolno stojących nośników reklamowych,
 - c) dopuszcza się lokalizację reklam na elewacjach budynków mieszczących usługi, związanych z prowadzoną na miejscu działalnością, o powierzchni max. 2,0 m².

6. Parametry i wskaźniki kształtowania zabudowy oraz zagospodarowania terenu, w tym linie zabudowy, gabaryty obiektów i wskaźniki intensywności zabudowy:

- 1) ustala się maksymalne nieprzekraczalne i obowiązujące linie zabudowy zgodnie z rysunkiem planu, a w przypadku braku graficznego wyodrębnienia tych linii budynków należy lokalizować na podstawie przepisów odrębnych z uwzględnieniem **ust. 9**;
- 2) wysokość budynków nie może przekroczyć 9,0 m npt licząc od najniższej rzędnej terenu na obrysie rzutu budynku do kalenicy;
- 3) dopuszcza się podpiwniczenie, o ile pozwolą na to warunki gruntowo - wodne;
- 4) dachy z głównymi połaciami w układzie dwuspadowym o symetrycznym kącie nachylenia tych połaci od 30° do 45° z uwzględnieniem pkt 5 i pkt 6;
- 5) na działkach o kształcie czworokąta dłuższa kalenica skierowana równoległe do najdłuższego boku działki;
- 6) na obiekcie towarzyszącym, usytuowanym bezpośrednio przy granicy nieruchomości lub przybudowanym do budynku głównego, dopuszcza się dach jednospadowy z połacią o kącie nachylenia od 20° do 45°;
- 7) na terenach **1 MN**, **2 MN** i **3 MN**, o których mowa w **ust. 1 pkt 1**:
 - a) dopuszcza się przeznaczenie pomieszczeń na prowadzenie usług (w tym biur, gabinetów wolnych zawodów) wewnątrz budynków mieszkalnych i towarzyszących o powierzchni nie przekraczającej 50% powierzchni całkowitej tych budynków;
 - b) dopuszcza się realizację zabudowy wyłącznie na odrębnych działkach;

- c) zabudowa działki nie może przekroczyć 40% jej powierzchni;
 - d) wprowadza się nakaz pozostawienia co najmniej 30% powierzchni działki biologicznie czynnej;
- 8) na terenach **4 MU, 5 MU, 6 MU, 7 MU, 8 MU i 9 MU**, o którym mowa w ust. 1 pkt 2:
- a) zabudowa działki nie może przekroczyć 50% jej powierzchni;
 - b) wprowadza się nakaz pozostawienia co najmniej 10% powierzchni działki biologicznie czynnej;

7. Granice i sposoby zagospodarowania terenów lub obiektów podlegających ochronie, ustalonych na podstawie odrębnych przepisów, w tym terenów górniczych: nie ustala się.

8. Szczegółowe zasady i warunki scalania i podziału nieruchomości objętych planem miejscowym:

- 1) ustala się podział na działki budowlane, zgodnie z liniami podziału wewnętrznego terenów o tym samym sposobie użytkowania z uwzględnieniem pkt 2, pkt 3 i pkt 4;
- 2) na terenie **4 MU**, o którym mowa w ust.1 pkt 2, dopuszcza się podział na 2, 3 lub 4 działki;
- 3) na terenach **5 MU, 6 MU, 7 MU, 8 MU i 9 MU**, o których mowa w ust.1 pkt 2, dopuszcza się łączenie wydzielonych na rysunku planu działek w celu realizacji inwestycji usługowej na dwóch lub więcej działkach;
- 4) na terenach **6 MU, 7 MU i 8 MU**, o których mowa w ust.1 pkt 2, dopuszcza się podział na działki o powierzchni min. 400 m²;
- 5) działki dla urządzeń i obiektów infrastruktury technicznej należy wydzielać stosownie do potrzeb.

9. Szczególne warunki zagospodarowania terenów oraz ograniczenia w ich użytkowaniu, w tym zakaz zabudowy:

- 1) wyznacza się strefę ograniczonego użytkowania wzdłuż istniejącej linii napowietrznej elektroenergetycznej SN 15 kV, w odległości 5,0 m od osi linii (licząc w poziomie), tak jak wrysowano orientacyjnie na rysunku planu, w obrębie której wszelkie zamierzenia inwestycyjne muszą być uzgadniane z gestorem sieci;
- 2) strefa, o której mowa w pkt 1 może ulec likwidacji na odcinku, na których nastąpi demontaż linii napowietrznej;
- 3) wyznacza się obszar o ograniczonej przydatności pod zabudowę, na którym posadowienie budynku powinno być bezwzględnie poprzedzone badaniami geotechnicznymi gruntu.

10. Zasady modernizacji, rozbudowy i budowy systemów komunikacji i infrastruktury technicznej:

- 1) ustala się linie rozgraniczające przejść pieszych **0.1 KDX i 0.2 KDX** w pasach o szerokościach 6,0 m, a **0.3 KDX i 0.4 KDX** w pasach o szerokościach min. 4,0 m;
- 2) ustala się linie rozgraniczające ciągu pieszo - jezdnych i dróg w pasach o szerokościach:
 - a) 10,0 m ciągu publicznego pieszo - jezdnych **0.5 KDY**,

- b) 10,0 m dróg publicznych dojazdowych **0.6 KDD** i **0.7 KDD**, zakończonych placami do zawracania o wymiarach zgodnych z rysunkiem planu,
 - c) 10,0 m drogi publicznej dojazdowej **0.8 KDD**,
 - d) 18,0 m drogi publicznej lokalnej **0.9 KDL**,
 - e) min. 14,0 m dróg publicznych lokalnych **0.10 KDL**, **0.11 KDL** i **0.12 KDL**;
 - f) o zmiennej szerokości dróg publicznych zbiorczych **0.13 KDZ** i **0.14 KDZ** w ciągu planowanej drogi zbiorczej o szerokości 25,0 m;
- 3) teren oznaczony na rysunku planu symbolem **0.15 KDZ**, przeznaczony na poszerzenie drogi publicznej zbiorczej – ulicy Człuchowskiej;
 - 4) ustala się powiązanie komunikacyjne drogi **0.9 KDL** z projektowaną na terenie gminy Chojnice drogą zbiorczą w ciągu drogi **0.13 KDZ**;
 - 5) dopuszcza się powiązanie komunikacyjne drogi **0.11 KDL** z drogą publiczną zbiorczą **0.13 KDZ**;
 - 6) ustala się obsługę komunikacyjną nieruchomości poprzez zjazdy z przylegających do nich istniejących (także z leżących poza granicami uchwalenia planu ulic, tj. Wryczy, Człuchowskiej i Wyszyńskiego) i planowanych dróg **KDD**, **KDL** i **KDY**;
 - 7) dopuszcza się urządzenie zjazdu z drogi zbiorczej, usytuowanej w ciągu dróg **0.13 KDZ**, **0.14 KDZ** oraz **0.15 KDZ** wyłącznie do działki budowlanej, która wyznaczona zgodnie z ustaleniami tego planu nie przylega do drogi **0.9 KDL** lub **0.11 KDL** lub **0.12 KDL**, za zgodą właściwego zarządu drogi, na mocy przepisów odrębnych;
 - 8) dopuszcza się urządzenie zjazdów z drogi **0.13 KDZ** na teren zieleni **11 ZP** za zgodą właściwego zarządu drogi, na mocy przepisów odrębnych;
 - 9) na terenach dróg dopuszcza się urządzenie przystanków autobusowych, zatok autobusowych, zjazdów, ścieżek rowerowych lub pieszo - rowerowych, chodników itp. oraz infrastruktury technicznej nie kolidujących z ruchem;
 - 10) na terenach dróg nie dopuszcza się lokalizacji wolno stojących nośników reklamowych;
 - 11) obsługę techniczną obszaru objętego planem zapewnia się poprzez istniejącą oraz planowaną infrastrukturę techniczną;
 - 12) dopuszcza się lokalizację urządzeń infrastruktury technicznej na całym obszarze objętym planem, przy czym przewody należy układać równoległe lub prostopadłe do granic pasa drogowego dróg lub granic nieruchomości, ewentualnie do istniejących urządzeń lub zabudowy, przy zastosowaniu minimalnych odległości od granic nieruchomości i elementów zagospodarowania terenu;
 - 13) infrastrukturę techniczną w liniach rozgraniczających dróg zaleca się wykonywać jako podziemną oraz nie dopuszcza się wykonywania infrastruktury naziemnej, nie związanej z drogą, jeżeli pas drogowy ma szerokość mniejszą niż 12 m;
 - 14) zaopatrzenie w wodę do celów bytowych i przeciwpożarowych z miejskiej sieci wodociągowej;
 - 15) wody opadowe spływające z terenów utwardzonych i zanieczyszczonych winny być odprowadzane do kanalizacji deszczowej z koniecznością ich podczyszczania w stopniu zapewniającym spełnienie wymagań określonych w przepisach odrębnych;
 - 16) nie zanieczyszczone wody opadowe z połaci dachowych można odprowadzać do gruntu lub gromadzić w zbiornikach w celu późniejszego wykorzystania – wówczas należy wskazać lokalizację zbiorników na etapie projektu budowlanego;

- 17) w granicach uchwalenia planu należy zapewnić miejsca postojowe w ilości zaspokajającej potrzeby użytkowników stałych i okresowych – ustala się następujące minimalne wskaźniki wyposażenia w miejsca postojowe dla samochodów osobowych:
 - a) w zabudowie usługowej, ilość projektowanych miejsc postojowych w granicach nieruchomości powinna być nie mniejsza niż 1 miejsce na każde zaczęte 50 m² powierzchni użytkowej usług lub powierzchni sprzedaży, przy czym do obliczeń ilości miejsc nie uwzględnia się powierzchni magazynowej;
 - b) w zabudowie mieszkaniowej, w granicach nieruchomości należy projektować co najmniej jedno stanowisko dla jednego mieszkania, przy czym nie uwzględnia się miejsca w garażu;
 - c) w zabudowie mieszkalno - usługowej podlegają sumowaniu ilości miejsc ustalone odrębnie dla powierzchni użytkowej usług lub powierzchni sprzedaży i ilości mieszkań;
- 18) odprowadzanie ścieków poprzez kanalizację do oczyszczalni ścieków;
- 19) ustala się następujące zasady zaopatrzenia w energię elektryczną:
 - a) zasilanie terenu **9 MU** z istniejącej linii kablowej niskiego napięcia wyprowadzonej ze stacji transformatorowej „Masztalerza”, zlokalizowanej poza granicami uchwalenia planu, a pozostałych terenów, z linii kablowych niskiego napięcia wyprowadzonych z dwóch projektowanych stacji transformatorowych wolno stojących (kontenerowych);
 - b) lokalizacje projektowanych stacji na geodezyjnie wydzielonych działkach, na terenach oznaczonych symbolami **12 EE** i **13 EE**;
 - c) zasilanie projektowanych stacji transformatorowych linią kablową średniego napięcia, przebiegającą wzdłuż drogi oznaczonej symbolem **0.11 KDL** i wzdłuż ulicy Wryczy;
 - d) z projektowanych stacji transformatorowych należy wyprowadzić wyłącznie linie kablowe niskiego napięcia, układane pod powierzchnią ziemi, w istniejących i projektowanych drogach publicznych oraz terenach ogólnodostępnych – linie kablowe prowadzi przelotem poprzez złącza kablowe niskiego napięcia zabudowane w linii ogrodzenia działek;
 - e) zakłada się utrzymanie przebiegu napowietrznej linii średniego napięcia (SN), kablowej linii średniego napięcia (SN) oraz kablowych linii niskiego napięcia (nn) przebiegających przez teren **8 MU**, a ewentualna przebudowa lub skablowanie linii napowietrznej średniego napięcia może być wykonane na warunkach gestora sieci – należy zagwarantować gestorowi sieci dostęp do w/w linii w celu jej obsługi, konserwacji, awarii i modernizacji;
 - f) dopuszcza się budowę stacji abonenckich, zasilanych z rozdzielni SN projektowanych stacji transformatorowych lub poprzez złącza kablowe SN (zabudowane na terenie inwestora z dostępem do terenów publicznych);
- 20) zaopatrzenie w gaz ziemny z sieci gazowej na warunkach gestora sieci;
- 21) dopuszcza się wykonanie podziemnych telefonicznych sieci kablowych i sygnalizacyjnych;
- 22) w zakresie zaopatrzenia w ciepło:
 - a) dopuszcza się ogrzewanie budynków z sieci ciepłowniczej lub indywidualnych kotłów,

- b) dopuszcza się kominki i piece kominkowe na drewno jako ogrzewanie wspomagające w budynkach mieszkalnych,
- c) zaleca się stosowanie paliw ekologicznych lub niskoemisyjnych, tj. ogrzewania gazowego, olejowego, elektrycznego, oraz źródeł czystej energii takich jak: pompy ciepłe, kolektory słoneczne itp.

Rozdział 3. Przepisy końcowe

§ 7. W zakresie uregulowanym niniejszą uchwałą tracą moc ustalenia miejscowego planu zagospodarowania przestrzennego terenu pod zabudowę mieszkaniową i usługi przy ulicy Człuchowskiej w Chojnicach, uchwalonego uchwałą Nr XXXIV/346/97 Rady Miejskiej w Chojnicach z dnia 07 listopada 1997 r. (Dz. Urz. Woj. Pom. z 1998 r. Nr 1, poz. 3).

§ 8. Wykonanie uchwały powierza się Burmistrzowi Miasta Chojnice.

§ 9. Uchwała wchodzi w życie po upływie 30 dni od dnia ogłoszenia w Dzienniku Urzędowym Województwa Pomorskiego oraz podlega podaniu do publicznej wiadomości na stronie internetowej gminy.

BURMISTRZ MIASTA
CHOJNICE
Stary Rynek 1
89-600 Chojnice

Przewodniczący
Rady Miejskiej

Mirosław Janowski

Uzasadnienie

Uchwalenie w/w planu miejscowego ureguje gospodarkę przestrzenną w tej części miasta.

Opinia prawna

Projekt uchwały odpowiada przepisom prawa. Nie wnoszę uwag.

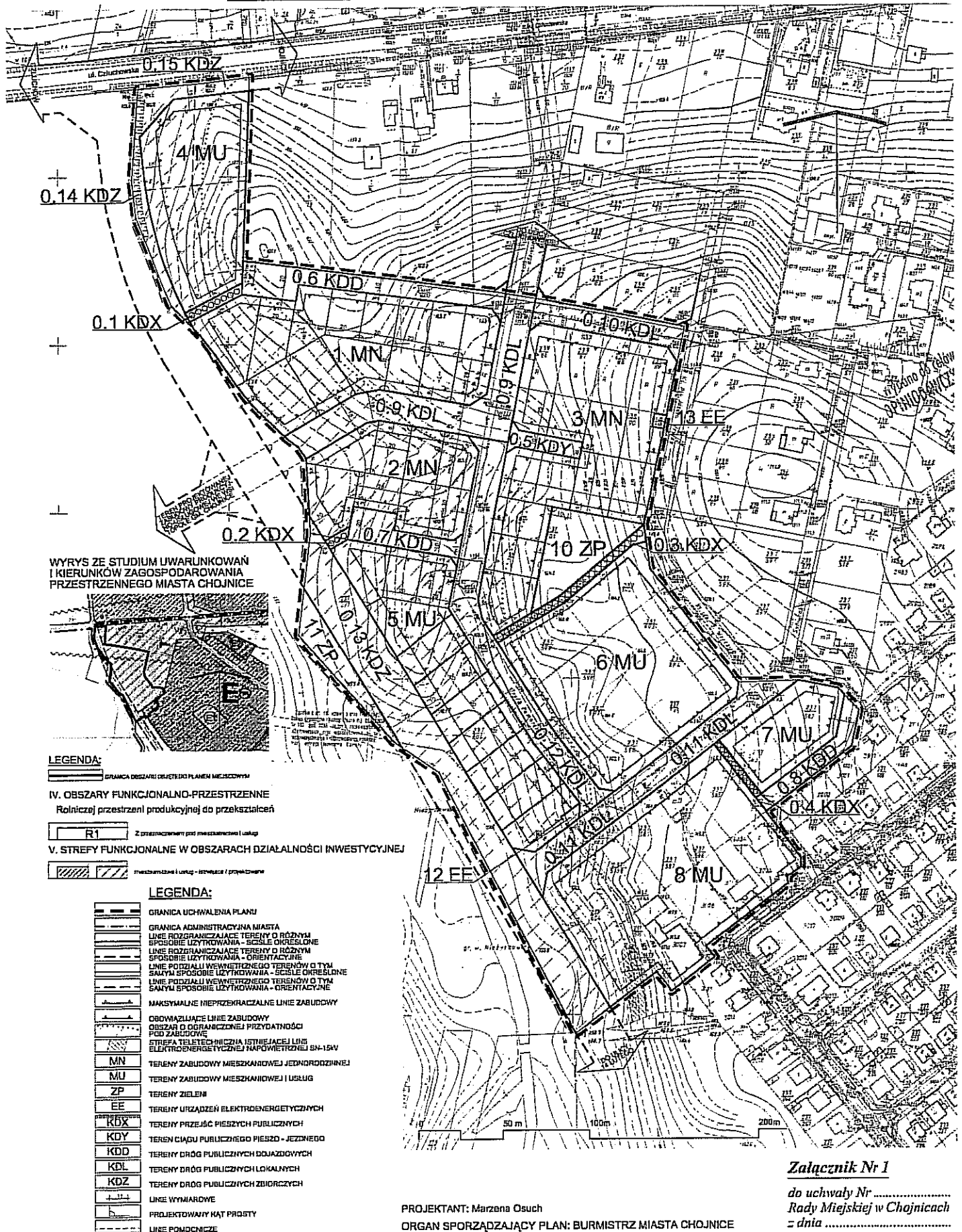
~~Dyrektor Generalny
Sekretarz Miasta~~
Robert Wójcik

CHOJNICE

MIEJSCOWY PLAN ZAGOSPODAROWANIA PRZESTRZENNEGO TERENÓW POD ZABUDOWĘ MIESZKANIOWĄ I USŁUGI PRZY ULICACH CZŁUCHOWSKIEJ I WYSZYŃSKIEGO

RYSUNEK PLANU - PROJEKT

1:1000



WYRYS ZE STUDIUM UWARUNKOWAŃ I KIERUNKÓW ZAGOSPODAROWANIA PRZESTRZENNEGO MIASTA CHOJNICE

- LEGENDA:**
- GRANICA OBSZARU OBLĘGANO PLANEM MIEJSCOWYM
 - IV. OBSZARY FUNKCYJALNO-PRZESTRZENNE**
Rolniczej przestrzeni produkcyjnej do przekształceń
 - R1 Z przeznaczeniem pod mieszkalnictwo i usługi
 - V. STREFY FUNKCYJALNE W OBSZARACH DZIAŁALNOŚCI INWESTYCYJNEJ**
 - inwestycyjne i usług - rekreacja / projektowane

- LEGENDA:**
- GRANICA UCHWALENIJA PLANU
 - GRANICA ADMINISTRACYJNA MIASTA
 - LINIE ROZGRANICZAJĄCE TERENY O RÓŻNYM SPOSOBIE UŻYTKOWANIA - ŚCISLE OKREŚLONE
 - LINIE ROZGRANICZAJĄCE TERENY O RÓŻNYM SPOSOBIE UŻYTKOWANIA - ORIENTACYJNE
 - LINIE PODZIAŁU WEWNĘTRZNEGO TERENÓW O TYM SANKYU SPOSOBIE UŻYTKOWANIA - ŚCISLE OKREŚLONE
 - LINIE PODZIAŁU WEWNĘTRZNEGO TERENÓW O TYM SANKYU SPOSOBIE UŻYTKOWANIA - ORIENTACYJNE
 - MAKSYMALNE NIEPRZEKRĄCZALNE LINIE ZABUDOWY
 - OBDWAZAJĄCE LINIE ZABUDOWY
 - OZDZIAŁ O OGRANICZONEJ PRZYDATNOŚCI POD ZABUDOWĘ
 - STREFA TELEKOMUNIKACYJNA (ISTNIEJĄCEJ LUB ELEKTROENERGETYCZNEJ NAPIĘCIOWEJ 50-150V)
 - MN TERENY ZABUDOWY MIESZKANIOWEJ JEDNORODZINNEJ
 - MU TERENY ZABUDOWY MIESZKANIOWEJ I USŁUG
 - ZP TERENY ZIELENI
 - EE TERENY URZĄDZEŃ ELEKTROENERGETYCZNYCH
 - KDX TERENY PRZEJŚĆ PIESZYCH PUBLICZNYCH
 - KDY TERENY CIĄGU PUBLICZNEGO PIESZO - JEZDNEGO
 - KDD TERENY DRÓG PUBLICZNYCH DOJAZDOWYCH
 - KDL TERENY DRÓG PUBLICZNYCH LOKALNYCH
 - KDZ TERENY DRÓG PUBLICZNYCH ZBIORCZYCH
 - LINIE WYMIAROWE
 - PROJEKTOWANY KĄT PROSTY
 - LINIE PODMOCNICZE

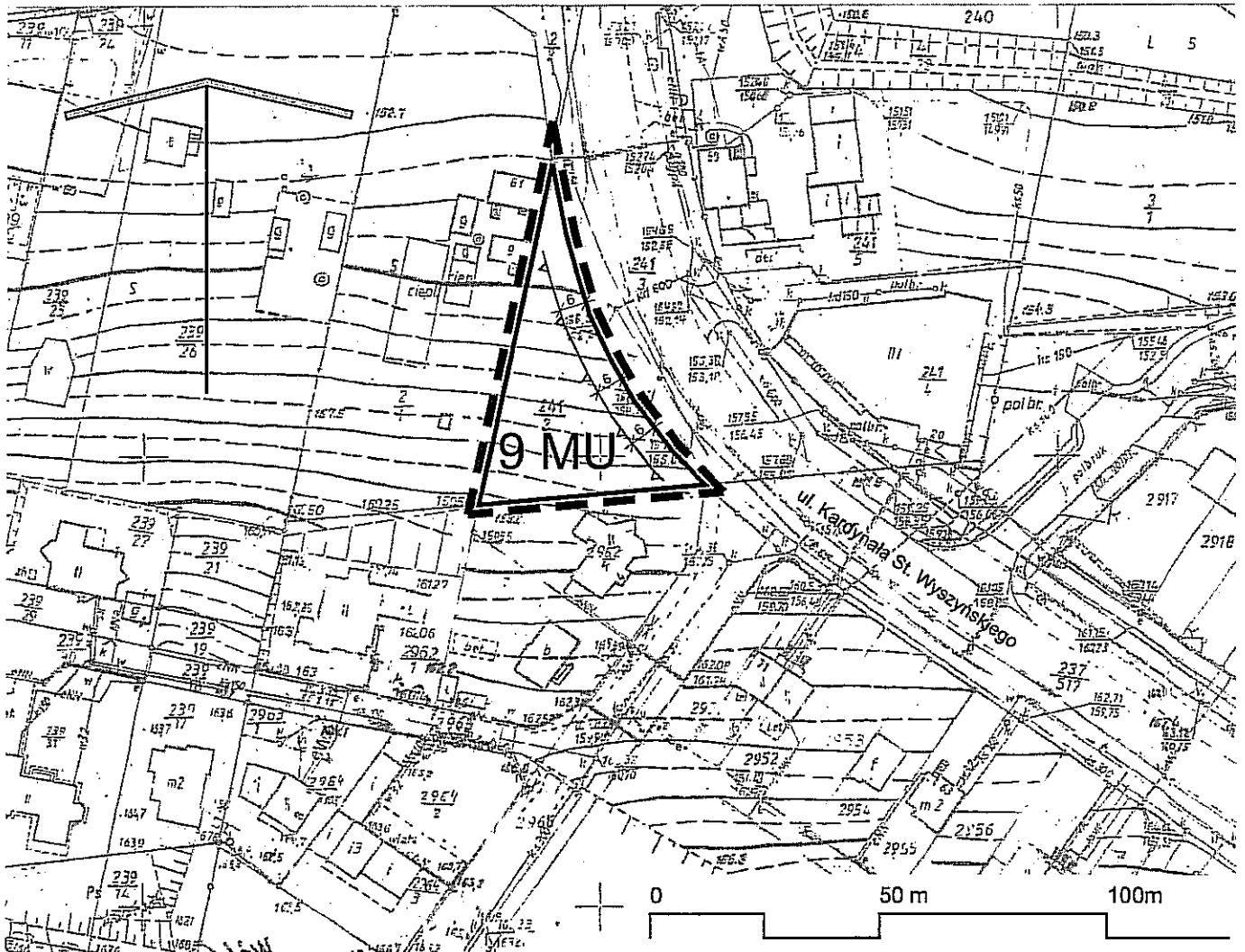
Załącznik Nr 1
do uchwały Nr
Rady Miejskiej w Chojnicach
z dnia

PROJEKTANT: Marzena Osuch
ORGAN SPORZĄDZAJĄCY PLAN: BURMISTRZ MIASTA CHOJNICE

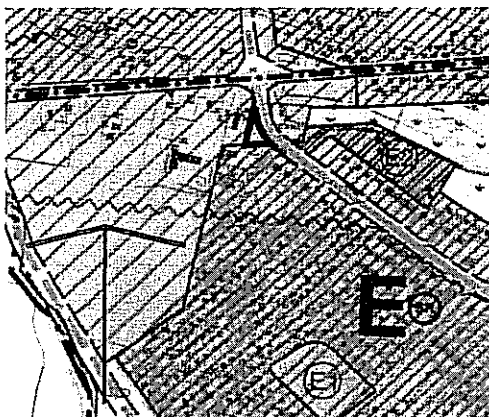
CHOJNICE

MIEJSCOWY PLAN ZAGOSPODAROWANIA PRZESTRZENNEGO TERENÓW POD ZABUDOWĘ MIESZKANIOWĄ I USŁUGI PRZY ULICACH CZŁUCHOWSKIEJ I WYSZYŃSKIEGO
 RYSUNEK PLANU - PROJEKT



1:1000







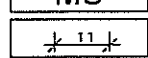
WYRYS ZE STUDIUM UWARUNKOWAŃ I KIERUNKÓW ZAGOSPODAROWANIA PRZESTRZENNEGO MIASTA CHOJNICE



LEGENDA:

-  GRANICA OBSZARU OBJĘTEGO PLANEM MIEJSCOWYM
-  PROJEKTOWANA STREFA FUNKCJONALNA MIESZKALNICTWA I USŁUG W OBSZARZE DZIAŁALNOŚCI INWESTYCYJNEJ

LEGENDA:

-  GRANICA UCHWALENIA PLANU
-  LINIE ROZGRANICZAJĄCE TERENY O RÓŻNYM SPOSOBIE UŻYTKOWANIA - ŚCIŚLE OKREŚLONE
-  MAKSYMALNA NIEPRZEKACZALNA LINIA ZABUDOWY
-  TEREN ZABUDOWY MIESZKANIOWEJ I USŁUG
-  LINIE WYMIAROWE

PROJEKTANT: Marzena Osuch

ORGAN SPORZĄDZAJĄCY PLAN: BURMISTRZ MIASTA CHOJNICE

Załącznik Nr 2

do uchwały Nr
 Rady Miejskiej w Chojnicach
 z dnia

UCHWAŁA NR XLIII/.../10
RADY MIEJSKIEJ W CHOJNICACH
z dnia 26 października 2010r.

**w sprawie aktualności Studium uwarunkowań i kierunków zagospodarowania
przestrzennego oraz planów miejscowych w mieście Chojnice.**

Na podstawie art. 18 ust. 2 pkt. 15 ustawy z dnia 8 marca 1990r. o samorządzie gminnym (tekst jednolity: Dz.U. z 2001r. Nr 142, poz. 1591; z 2002r. Nr 23, poz. 220, Nr 62, poz. 558, Nr 113, poz. 984, Nr 214, poz. 1806, Nr 153, poz. 1271; z 2003r. Nr 80, poz. 717 i Nr 162, poz. 1568; z 2004r. Nr 102, poz. 1055, Nr 116, poz. 1203 i Nr 167, poz. 1759; z 2005r. Nr 172, poz. 1441 i Nr 175, poz. 1457; z 2006r. Nr 17, poz. 128 i Nr 181, poz. 1337; z 2007r. Nr 48, poz. 327, Nr 138, poz. 974 i Nr 173, poz. 1218; z 2008r. Nr 180, poz. 1111 i Nr 223, poz. 1458; z 2009r. Nr 52, poz. 420 i Nr 157, poz. 1241 oraz z 2010r. Nr 28, poz. 142 i 146 i Nr 106, poz. 675) oraz art. 32 ust. 2 ustawy z dnia 27 marca 2003 r. o planowaniu i zagospodarowaniu przestrzennym (Dz.U. Nr 80, poz. 717; z 2004r. Nr 6, poz. 41 i Nr 141, poz. 1492; z 2005r. Nr 113, poz. 954 i Nr 130, poz. 1087; z 2006r. Nr 45, poz. 319 i Nr 225, poz. 1635; z 2007r. Nr 127, poz. 880; z 2008r. Nr 123, poz. 803, Nr 199, poz. 1227, Nr 201, poz. 1237 i Nr 220, poz. 1413 oraz z 2010r. Nr 24, poz. 124; Nr 75, poz. 474, Nr 106, poz. 675, Nr 119, poz. 804, Nr 130, poz. 871, Nr 149, poz. 996 i Nr 155, poz. 1043) uchwała się, co następuje:

§ 1. W wyniku przeprowadzonych przez Burmistrza Miasta Chojnice analiz zmian w zagospodarowaniu przestrzennym oraz pozytywnym zaopiniowaniu przez Miejską Komisję Urbanistyczno - Architektoniczną w Chojnicach stwierdza się:

- 1) aktualność Studium uwarunkowań i kierunków zagospodarowania przestrzennego miasta Chojnice, uchwalonego uchwałą Nr XXXIII/391/09 Rady Miejskiej w Chojnicach z dnia 16 listopada 2009 r. względem obowiązujących wymogów prawnych i standardów;
- 2) aktualność miejscowych planów zagospodarowania przestrzennego, uchwalonych w trakcie bieżącej kadencji Rady, to jest w okresie od 27 października 2006 r. do 25 października 2010 r., wymienionych w wykazie, stanowiącym załącznik do niniejszej uchwały, w zakresie zgodności z wymogami wynikającymi z przepisów ustawy z dnia 27 marca 2003 r. o planowaniu i zagospodarowaniu przestrzennym (Dz.U. Nr 80, poz. 717 ze zm.) oraz przepisami odrębnymi i w odniesieniu do aktualnych potrzeb rozwoju miasta.

§ 2. Załącznikiem do niniejszej uchwały jest „Analiza zmian w zagospodarowaniu przestrzennym miasta Chojnice - październik 2010”.

§ 3. Wykonanie uchwały powierzyć Burmistrzowi Miasta Chojnice.

§ 4. Uchwała wchodzi w życie z dniem podjęcia.

Przewodniczący
Rady Miejskiej

BURMISTRZ MIASTA
CHOJNICE
Stary Rynek 1
89-600 Chojnice

Mirosław Janowski

Uzasadnienie

Ustawodawca w art. 32 ust. 2 ustawy o planowaniu i zagospodarowaniu przestrzennym z dnia 27 marca 2003 r. narzuca organowi gminy formalny obowiązek oceny aktualności studium uwarunkowań i kierunków rozwoju i planów miejscowych. W tym celu burmistrz miasta m.in. dokonuje analizy zmian w zagospodarowaniu przestrzennym gminy, ocenia postępy w opracowywaniu planów miejscowych w nawiązaniu do ustaleń studium.

Opinia prawna

Należy dołączyć opinię Komisji Urbanistyczno-Architektonicznej. W warstwie prawnej bez uwag.

Dyrektor Generalny
Sekretarz Miasta
mgr Robert Wajlonis

Załącznik
do Uchwały nr .../.../10
Rady Miejskiej w Chojnicach
z dnia ... października 2010 r.

**OCENA AKTUALNOŚCI STUDIUM UWARUNKOWAŃ
I KIERUNKÓW ZAGOSPODAROWANIA PRZESTRZENNEGO
MIASTA CHOJNICE ORAZ MIEJSCOWYCH PLANÓW
ZAGOSPODAROWANIA PRZESTRZENNEGO**

**Urząd Miejski w Chojnicach
Burmistrz Miasta Chojnice
dr Arseniusz Finster**

Wydział Gospodarowania
Przestrzenią i Nieruchomościami
Dyrektor Wydziału
mgr inż. Jacek Marczewski
Inspektor
mgr Waldemar Gregus

Chojnice, październik 2010 r.



1. OCENA AKTUALNOŚCI STUDIUM

Zgodnie art. 32 ust. 1 ustawy o planowaniu i zagospodarowaniu przestrzennym z dnia 27 marca 2003 r., w celu oceny aktualności studium i planów miejscowych burmistrz miasta dokonuje m.in. analizy zmian w zagospodarowaniu przestrzennym miasta i ocenia postępy w opracowywaniu planów miejscowych w nawiązaniu do ustaleń studium, z uwzględnieniem decyzji o warunkach zabudowy i decyzji o ustaleniu lokalizacji celu publicznego, a także wniosków w sprawie sporządzenia lub zmiany planu miejscowego.

W związku z powyższym Burmistrz winien dokonywać oceny zachodzących zmian w zagospodarowaniu przynajmniej raz w kadencji. Poprzednia ocena zmian zagospodarowania sporządzona była w poprzedniej kadencji, pod koniec roku 2006. Obejmowała okres 2002 - 2006, ocenę tę sporządzono w oparciu o obowiązujące wówczas przepisy. art. 32 w/w ustawy.

Do opracowania niniejszej oceny za okres analizowany przyjęto okres od roku 2006 do połowy października roku 2006 zarówno w przypadku decyzji o warunkach zabudowy, jak i w przypadku wniosków do miejscowych planów.

1.1. Ocena wynikająca z roli studium

- Studium uwarunkowań i kierunków zagospodarowania przestrzennego jest dokumentem o charakterze strategicznym, w którym samorząd przyjmuje określoną wizję i cele rozwoju przestrzennego gminy;
- Rada Miejska uchwałą w sprawie studium zobowiązała samorząd do realizacji przyjętych w studium ustaleń w zakresie osiągania przyjętych w nim celów i zamierzenia do ustalonej wizji rozwoju miasta;
- realizacja wizji i celów rozwoju następuje w dłuższej perspektywie czasowej i wymaga konsekwentnych działań, podejmowanych w sposób skoordynowany dla wdrażania przyjętej w studium polityki przestrzennej;
- w ocenie skutków realizacji założonej polityki bada się trafność przyjętych założeń, a ocena aktualności znajduje przełożenie na stopień realizacji studium wyrażony poprzez przeprowadzenie procedur uchwalania planów miejscowych stanowiących podstawowy instrument jego realizacji;
- studium stanowi dokument kierunkowy zawierający zbiór ogólnych wytycznych dla wszystkich działań związanych z zagospodarowywaniem przestrzeni, dla opracowania:
 - planów miejscowych;
 - programów inwestycyjnych i operacyjnych;
 - innych przedsięwzięć związanych z zarządzaniem przestrzenią, stanowiących instrumenty realizacji przyjętej polityki przestrzennej.

Sporządzanie tych dokumentów oraz podejmowanie wymienionych działań jest faktyczną realizacją przyjętych w Studium zobowiązań i aktywnym realizowaniem polityki przestrzennej.

Zmiana studium powinna być dokonana jedynie w sytuacji, gdy:

- zmieniłyby się w sposób zasadniczy uwarunkowania, w tym np. nastąpiłyby zmiany administracyjne granic miasta;
- pojawiłaby się całkiem nowa koncepcja rozwoju miasta;
- zmieniłyby się przepisy.



Niniejsza ocena jest więc oceną aktualności założonej wizji rozwoju, przyjętych ogólnych kierunków rozwoju struktury funkcjonalno - przestrzennej oraz przydatności Studium do kontynuowania prowadzenia realizacji polityki przestrzennej.

1.2. Podstawa oceny

- analiza zmian w zagospodarowaniu przestrzennym zaistniałych w wyniku wydanych decyzji administracyjnych dla inwestycji ponadlokalnych i lokalnych wraz z oceną szans i zagrożeń rozwoju przestrzennego gminy,
- ocena podjętych i uchwalonych planów miejscowych,

1.3. Ocena aktualności zapisów Studium

- Studium uwarunkowań i kierunków zagospodarowania przestrzennego miasta Chojnice zostało przyjęte Uchwałą Nr XXXIII/391/09 Rady Miejskiej w Chojnicach z dnia 16 listopada 2009 r.;
- podstawowym narzędziem realizacji Studium są plany miejscowe;
- w ocenie aktualności zapisów Studium uwzględniono wymogi wymienione w art. 10 ustawy o planowaniu i zagospodarowaniu przestrzennym oraz w rozporządzeniu Ministra Infrastruktury w sprawie zakresu projektu studium uwarunkowań i kierunków zagospodarowania przestrzennego gminy stwierdzając jednoznacznie, że Studium uwarunkowań i kierunków zagospodarowania przestrzennego Miasta Chojnice spełnia określone prawem wymogi.

1.4. Ocena treści zawartych w Studium

Stwierdza się, że cele i wizja rozwoju miasta określone w Studium pozostają aktualne, stanowiąc ogólny kierunek dążenia do wytyczonych celów. Natomiast zasady zrównoważonego rozwoju pozostają również aktualne, jako wyraz konieczności wynikających z postępu cywilizacyjnego.

Uwarunkowania rozwoju przestrzennego gminy zmieniły się w wyniku:

- wstąpienia Polski do Unii Europejskiej i choć nie ma to bezpośredniego wpływu na politykę przestrzenną miasta, to wiąże się z europejskimi wymogami w zakresie ochrony środowiska, co przekłada się na przestrzeganie zasad zrównoważonego rozwoju, przyspiesza procesy rozwojowe i dużą ilość nowych inwestycji oraz sposób ich realizacji w kontekście przemian własnościowych;
- stworzenia podstaw formalno-prawnych dających możliwości inwestycyjne dla zagospodarowania terenów rozwojowych wskazanych w Studium, a określonych w ustaleniach już uchwalonych planów miejscowych.

Ponadto główne kierunki rozwoju przestrzennego, pozostają nadal aktualne, ponieważ nie stwierdzono konieczności dokonania zmian w studium w tym zakresie.

1.5. Realizacja polityki

W podstawowych założeniach przyjęto zasadniczą aktualność Studium - przyjęta polityka przestrzenna została zrealizowana w obszarach uchwalonych planów miejscowych. Stwierdzono również, iż instrumenty polityki określone w Studium są właściwe, a podstawowym i najskuteczniejszym narzędziem ich realizacji jest przede wszystkim plan miejscowy, co potwierdza słuszność podjętej inicjatywy sporządzenia planów miejscowych dla obszarów zurbanizowanych i rozwojowych.



1.6. Wnioski

Realizacja przyjętej w Studium z 2009 roku polityki przestrzennej Miasta Chojnice znalazła swój formalny wyraz w podjętych i sukcesywnie uchwalanych planach miejscowych w okresie 2006 - 2010 roku.

W okresie sporządzania podjętych planów miejscowych, wydawane były decyzje administracyjne o warunkach zabudowy i o ustaleniu lokalizacji inwestycji celu publicznego w oparciu o art. 61 ustawy o planowaniu i zagospodarowaniu przestrzennym, które zostały uwzględnione w ustaleniach uchwalonych planów.

Jako, że obowiązujące studium jest dokumentem stosunkowo nowym, ustalenia w nim zawarte są aktualne, nie wymagają zmiany - najbliższe lata będą realizacją inwestycji na wyznaczonych w uchwalonych planach terenach budowlanych wraz z realizacją infrastruktury komunikacyjnej i infrastruktury technicznej, zapewniając konsekwencję i ciągłość procesu planowania. Zagospodarowanie przestrzeni winno być realizowane przede wszystkim poprzez plany miejscowe jako świadomy wyraz polityki przestrzennej w mieście, a ponadto wdrażanie planu inwestycji strategicznych lokowanych na podstawie decyzji o ustaleniu lokalizacji inwestycji celu publicznego.



2. OCENA AKTUALNOŚCI PLANÓW MIEJSCOWYCH

W Chojnicach uznano, iż najskuteczniejszym instrumentem kształtowania ładu przestrzennego, dającym największe gwarancje realizacji polityki przestrzennej określonej w studium jest plan miejscowy. W związku z czym przyjęto zasadę dążenia do sukcesywnego, całkowitego pokrycia miejscowymi planami obszaru miasta.

Biorąc pod uwagę lata 2006 - 2010 aktualność planów miejscowych jest pełna. Wynika ona z realizacji ustaleń Studium we wszystkich planach miejscowych podejmowanych po 2009 roku. Te plany, które ze względu na czas ich uchwalenia mogą budzić wątpliwości, co do ich zgodności z celami rozwoju i kierunkami zagospodarowania przestrzennego są jednak weryfikowane w bieżących pracach planistycznych podejmowanych w oparciu o analizę składanych wniosków.

2.1. Obowiązujące miejscowe plany zagospodarowania przestrzennego terenu:

Lp.	Tytuł planu	Zatwierdzenie	Publikacja	Pow. [ha]
1	2	3	4	5
1.	Miejscowy plan zagospodarowania przestrzennego terenu pod zabudowę mieszkaniową i usługi oświaty w zbiegu ulic Angowickiej i Brzozowej w Chojnicach	Uchwała Nr XXI/137/95 27 października 1995 r.	Dziennik Urzędowy Województwa Bydgoskiego Nr 16 poz. 101 1995 r.	1,3
2.	Miejscowy plan zagospodarowania przestrzennego terenu pod zabudowę mieszkaniową przy ul. Świętopełka w Chojnicach	Uchwała Nr XXIII/232/96 30 października 1996 r.	Dziennik Urzędowy Województwa Bydgoskiego Nr 61 poz.235 06 grudnia 1996 r.	2,2
3.	Miejscowy plan zagospodarowania przestrzennego terenu pod zabudowę mieszkalno-handlową w Chojnicach przy ulicy Grobelnej w Chojnicach	Uchwała Nr XXIII/233/96 30 października 1996 r.	Dziennik Urzędowy Województwa Bydgoskiego Nr 61 poz.236 06 grudnia 1996 r.	0,37
4.	Miejscowy plan zagospodarowania przestrzennego terenu pod zabudowę mieszkaniową i usługi przy ul. Człuchowskiej w Chojnicach	Uchwała Nr XXXIV/346/97 07 listopada 1997 r.	Dziennik Urzędowy Województwa Bydgoskiego Nr 1 poz. 3 06 stycznia 1998 r.	19,8
5.	Miejscowy plan zagospodarowania przestrzennego terenu pod zabudowę usługową w Chojnicach przy ulicy Jana Pawła II	Uchwała Nr XXXV/359/97 23 grudnia 1997 r.	Dziennik Urzędowy Województwa Bydgoskiego Nr 10 poz. 47 1998 r.	1,60
6.	Miejscowy plan zagospodarowania przestrzennego terenu pod zabudowę mieszkaniową i usługi pomiędzy ulicami Ustronną i Tucholską w Chojnicach	Uchwała Nr XLI/412/98 17 czerwca 1998 r.	Dziennik Urzędowy Województwa Bydgoskiego Nr 55 poz. 263 1998 r.	31,7
7.	Miejscowy plan zagospodarowania przestrzennego terenu pod usługi sakralne przy ul. 3 Maja w Chojnicach	Uchwała Nr IV/19/98 27 listopada 1998 r.	Dziennik Urzędowy Województwa Pomorskiego Nr 20 poz. 66	4,97



			1999 r.	
8.	Miejscowy plan zagospodarowania przestrzennego terenu pod usługi ogólnomiejskie (w tym sportu i rekreacji) oraz zabudowę mieszkaniową i usługową w rejonie ulic: Jana Pawła II, Gdańskiej i Al. Bayeux w Chojnicach	Uchwała Nr VI/76/99 22 lutego 1999 r.	Dziennik Urzędowy Województwa Pomorskiego Nr 99 poz. 957 1999 r.	4,31
9.	Miejscowy plan zagospodarowania przestrzennego terenu pod zabudowę mieszkaniową i usługi przy ul. Lichnowskiej i ul. Grunowo w Chojnicach	Uchwała Nr XI/156/99 30 września 1999 r.	Dziennik Urzędowy Województwa Pomorskiego Nr 113 poz. 1030 1999 r.	11,3
10.	Miejscowy plan zagospodarowania przestrzennego terenu pod usługi, w tym sportu i rekreacji przy ul. Karnowskiego w Chojnicach	Uchwała Nr XIV/203/99 20 grudnia 1999 r.	Dziennik Urzędowy Województwa Pomorskiego Nr 51 poz. 319 19 maja 2000 r.	0,54
11.	Miejscowy plan zagospodarowania przestrzennego terenu w rejonie ulicy Gdańskiej 112 w Chojnicach	Uchwała Nr XV/222/2000 24 stycznia 2000 r.	Dziennik Urzędowy Województwa Pomorskiego Nr 31 poz. 183 2000 r.	2,09
12.	Miejscowy plan zagospodarowania przestrzennego terenu pod zabudowę mieszkaniową i usługi w rejonie ulic Zamieście i Bytowskiej w Chojnicach	Uchwała Nr XVIII/250/2000 25 maja 2000 r.	Dziennik Urzędowy Województwa Pomorskiego Nr 73 poz. 450 28 lipca 2000 r.	7,45
13.	Miejscowy plan zagospodarowania przestrzennego terenu w rejonie ulicy Zakładowej w Chojnicach	Uchwała Nr XVIII/249/2000 25 maja 2000 r.	Dziennik Urzędowy Województwa Pomorskiego Nr 75 poz. 458 2000 r.	9,64
14.	Miejscowy plan zagospodarowania przestrzennego terenu pod zabudowę mieszkaniową i usługi pomiędzy ulicami Prochową i 14-Lutego w Chojnicach	Uchwała Nr XVIII/252/2000 25 maja 2000 r.	Dziennik Urzędowy Województwa Pomorskiego Nr 96 poz. 626 2000 r.	18,40
15.	Miejscowy plan zagospodarowania przestrzennego terenu przy ulicy Dworcowej 30 w Chojnicach	Uchwała Nr XXI/294/2000 25 września 2000 r.	Dziennik Urzędowy Województwa Pomorskiego Nr 4 poz. 2718 2001 r.	0,25
16.	Miejscowy plan zagospodarowania przestrzennego terenu zabudowy mieszkaniowej i usługi przy ulicy Rzepakowej, Kościerskiej, Ceynowy, Igielskiej w Chojnicach	Uchwała Nr XXVI/329/2000 27 grudnia 2000 r.	Dziennik Urzędowy Województwa Pomorskiego Nr 20 poz. 175 2001 r.	53,41
17.	Miejscowy plan zagospodarowania przestrzennego terenu pod zabudowę mieszkaniową i usługi przy ul. Drzymały w Chojnicach	Uchwała Nr XXXVI/434/01 08 października 2001 r.	Dziennik Urzędowy Województwa Pomorskiego Nr 1, poz. 8 07 stycznia 2002 r.	2,24



18.	Zmiana w miejscowym planie zagospodarowania przestrzennego terenu pod zabudowę mieszkalno-handlową przy ulicy Grobelnej w Chojnicach	Uchwała Nr XLII/468/02 28 stycznia 2002 r.	Dziennik Urzędowy Województwa Pomorskiego Nr 24 poz. 620 18 kwietnia 2002 r.	
19.	Miejscowy plan zagospodarowania przestrzennego terenu pod zabudowę usługowo-mieszkalną działek nr 36/5, 36/7 i 36/8 przy ulicy Człuchowskiej w Chojnicach	Uchwała Nr XLIX/519/02 26 sierpnia 2002 r.	Dziennik Urzędowy Województwa Pomorskiego Nr 70 poz. 1566 18 października 2002 r.	0,32
20.	Miejscowy plan zagospodarowania przestrzennego terenu pod zabudowę mieszkaniową dział nr 141/10 przy ulicy Meteorologicznej w Chojnicach	Uchwała Nr XLIX/520/02 26 sierpnia 2002 r.	Dziennik Urzędowy Województwa Pomorskiego Nr 70 poz. 1567 18 października 2002 r.	2,5
21.	Miejscowy plan zagospodarowania przestrzennego terenu pod zabudowę usługowo-mieszkalną działki nr 2040/10 i części działki nr 2040/9 przy ulicy Subisława w Chojnicach	Uchwała Nr IX/92/03 16 czerwca 2003 r.	Dziennik Urzędowy Województwa Pomorskiego Nr 109 poz. 1968 19 września 2003 r.	0,09
22.	Miejscowy plan zagospodarowania przestrzennego terenu pod zabudowę mieszkalno-usługową działki Nr 255/1 przy ulicy Wyszyńskiego w Chojnicach	Uchwała Nr XI/102/03 25 sierpnia 2003 r.	Dziennik Urzędowy Województwa Pomorskiego Nr 110 poz. 1990 22 września 2003 r.	0,58
23.	Miejscowy plan zagospodarowania przestrzennego terenu pod przemysł przy ulicy Kolejowej w Chojnicach	Uchwała Nr IX/91/03 16 czerwca 2003 r.	Dziennik Urzędowy Województwa Pomorskiego Nr 113 poz. 2020 26 września 2003 r.	0,72
24.	Miejscowy plan zagospodarowania przestrzennego terenu pod przemysł i usługi przy ulicy Gdańskiej w Chojnicach	Uchwała Nr XI/103/03 25 sierpnia 2003 r.	Dziennik Urzędowy Województwa Pomorskiego Nr 151 poz. 2663 28 listopada 2003 r.	5,85
25.	Miejscowy plan zagospodarowania przestrzennego terenu pod zabudowę mieszkaniową i usługi w rejonie ulic: Bytowskiej, Leśnej i Wiśniowej w Chojnicach	Uchwała Nr XII/120/03 22 września 2003 r.	Dziennik Urzędowy Województwa Pomorskiego Nr 152 poz. 2718 01 grudnia 2003 r.	28,5
26.	Miejscowy plan zagospodarowania przestrzennego terenu pod zabudowę mieszkaniową jednorodzinną dla działki nr 193/22 przy ul. Orzechowej i dla działki nr 186/13 przy ul. Wiśniowej w Chojnicach	Uchwała Nr XXVIII/269/04 20 grudnia 2004 r.	Dziennik Urzędowy Województwa Pomorskiego Nr 35 poz. 691 14 kwietnia 2005 r.	4,00
27.	Zmiana w miejscowym planie zagospodarowania przestrzennego terenu pod usługi ogólnomiejskie (w tym sportu rekreacji) oraz zabudowę mieszkaniową i usługową w rejonie ulic: Jana Pawła II, Gdańskiej	Uchwała Nr XXXIV/316/05 04 lipca 2005 r.	Dziennik Urzędowy Województwa Pomorskiego Nr 85 poz. 1721 08 września 2005 r.	4,31



	i Al. Bayeux w Chojnicach			
28.	Zmiana w miejscowym planie zagospodarowania przestrzennego terenu pod zabudowę mieszkaniową i usługi w rejonie ulic: Bytowskiej, Leśnej i Wiśniowej w Chojnicach	Uchwała Nr XXXVII/337/05 06 października 2005 r.	Dziennik Urzędowy Województwa Pomorskiego Nr 15 poz. 293 13 lutego 2006 r.	
29.	Miejscowy plan zagospodarowania przestrzennego terenu pod budowę obwodnicy miasta Chojnice	Uchwała Nr XLVII/415/2006 25 maja 2006 r.	Dziennik Urzędowy Województwa Pomorskiego Nr 30 poz. 435 07 lutego 2007 r.	51,57
30.	Miejscowy plan zagospodarowania przestrzennego terenu pod zabudowę mieszkalno - handlową przy ulicy Grobelnej w Chojnicach	Uchwała Nr XXXIII/390/09 16 listopada 2009 r.	Dziennik Urzędowy Województwa Pomorskiego Nr 20 poz. 378 12 lutego 2010 r.	0,37
31.	Miejscowy plan zagospodarowania przestrzennego terenu pod zabudowę mieszkaniową, usługi, produkcję i zieleni pomiędzy ulicami: Strzelecką, Zieloną, Derdowskiego i Igielską w Chojnicach	Uchwała Nr XXXVII/437/10 29 marca 2010 r.	Dziennik Urzędowy Województwa Pomorskiego Nr 66 poz. 1093 06 maja 2010 r.	46,70
32.	Miejscowy plan zagospodarowania przestrzennego terenu usług, w tym kultury, handlu, gastronomii, oświaty oraz zieleni przy ulicach Swarożycza i Gdańskiej w Chojnicach	Uchwała Nr XXXVII/435/10 29 marca 2010 r.	Dziennik Urzędowy Województwa Pomorskiego Nr 69 poz. 1121 11 maja 2010 r.	1,00
33.	Zmiana miejscowego planu zagospodarowania przestrzennego terenu w rejonie ulicy Zakładowej w Chojnicach	Uchwała Nr XXXVII/434/10 29 marca 2010 r.	Dziennik Urzędowy Województwa Pomorskiego Nr 69 poz. 1122 11 maja 2010 r.	9,60
34.	Miejscowy plan zagospodarowania przestrzennego terenu pod zabudowę mieszkaniową i usługi przy ulicach Gdańskiej, Kasztanowej, Towarowej, Drzymały, Subisława i Łanowej w Chojnicach	Uchwała Nr XXXVII/436/10 29 marca 2010 r.	Dziennik Urzędowy Województwa Pomorskiego Nr 78 poz. 1385 31 maja 2010 r.	26,40
35.	Miejscowy plan zagospodarowania przestrzennego terenu pod zabudowę produkcyjno - usługowo - mieszkalną w rejonie ulic Kościerskiej i Igielskiej w Chojnicach	Uchwała Nr XXXVIII/453/10 26 kwietnia 2010 r.	Dziennik Urzędowy Województwa Pomorskiego Nr 85 poz. 1540 15 czerwca 2010 r.	179,77
RAZEM:				533,85



2.2. Miejscowe plany zagospodarowania przestrzennego terenu w trakcie sporządzania:

Lit.	Tytuł projektu planu	Funkcja terenu	Pow. [ha]
1	4	5	6
a	Miejscowy planu zagospodarowania przestrzennego terenu pod zabudowę mieszkaniową i usługi przy ulicy Bytowskiej w Chojnicach	zabudowa mieszkaniowa i usługi	1,00
b	Zmiana w miejscowym planie zagospodarowania przestrzennego terenu pod zabudowę mieszkaniową i usługi przy ulicy Lichnowskiej i ulicy Grunowo w Chojnicach	zabudowa mieszkaniowa i usługi	15,50
c	Miejscowy plan zagospodarowania przestrzennego terenu pomiędzy ul. Strzelecką, a ul. Derdowskiego i Igielską	zabudowa mieszkaniowa i usługi	46,70
d	Miejscowy plan zagospodarowania przestrzennego terenu powierzchniowej eksploatacji kruszywa oraz pod zabudowę przemysłową, mieszkaniową i usługową w rejonie ulic: Angowickiej i Targowej w Chojnicach	powierzchniowa eksploatacja kruszywa zabudowa przemysłowa, mieszkaniowa i usługowa	18,00
g	Miejscowy plan zagospodarowania przestrzennego terenu pod zabudowę mieszkaniową i usługi przy ul. Piłsudskiego w Chojnicach	zabudowa mieszkaniowa i usługi	0,70
h	Miejscowy plan zagospodarowania przestrzennego terenu pod zabudowę mieszkaniową, usługi, produkcję i zieleń pomiędzy ulicami: Lichnowską, Przemysłową, Liściastą i Długą w Chojnicach	zabudowa mieszkaniowa, usługi oraz produkcja i zieleń	55,00
j	Miejscowy plan zagospodarowania przestrzennego terenu pod zabudowę mieszkaniową i usługi, w tym zmiany miejscowego planu zagospodarowania przestrzennego terenu pod zabudowę mieszkaniową i usługi przy ulicy Człuchowskiej w Chojnicach	zabudowa mieszkaniowa i usługi	10,00
k	Miejscowy plan zagospodarowania przestrzennego terenu pod zabudowę mieszkaniową i usługi pomiędzy ulicami Tucholską i Kolejową w Chojnicach, w tym zmiana miejscowego planu zagospodarowania przestrzennego terenu pod zabudowę mieszkaniową i usługi pomiędzy ulicami Tucholską i Ustronną w Chojnicach oraz zmiana miejscowego planu zagospodarowania przestrzennego terenu w rejonie ulicy Gdańskiej 112 w Chojnicach	zabudowa mieszkaniowa i usługi	85,60
l	Miejscowy plan zagospodarowania przestrzennego terenu pod zabudowę mieszkaniową i usługi pomiędzy ulicami Człuchowską i Bytowską w Chojnicach	zabudowa mieszkaniowa, usługi oraz zieleń (w tym zbiornik retencyjny)	105,00
ł	Miejscowy plan zagospodarowania przestrzennego terenu zabudowy mieszkaniowej i usług przy ulicy Rzepakowej, Kościerskiej, Ceynowy, Igielskiej w Chojnicach	zabudowa mieszkaniowa wielorodzinna, usługi, usługi sportu, zieleń (w tym cmentarz)	222,00



n	Miejscowy plan zagospodarowania przestrzennego terenu zabudowy mieszkaniowej, usług oraz zieleni przy ulicy Morozowa w Chojnicach	zabudowa mieszkaniowa i usługi	21,00
o	Miejscowy plan zagospodarowania przestrzennego terenu zbiornika przeciwpowodziowego, zieleni i rekreacji przy ulicach Angowickiej, Prochowej i Sobierajczyka w Chojnicach	zbiornik przeciwpowodziowy	33,40
p	Miejscowy plan zagospodarowania przestrzennego terenu pod zabudowę mieszkaniową i usługi w rejonie Placu Piastowskiego i ulicy Grunwaldzkiej w Chojnicach	zabudowa mieszkaniowa i usługi	4,40
r	Miejscowy plan zagospodarowania przestrzennego terenów usług oświaty przy ulicach: Budowlanych, Grunwaldzkiej, Reymonta, Wyszyńskiego w Chojnicach	usługi oświaty (przedszkola)	2,60
s	Miejscowy plan zagospodarowania przestrzennego terenu pod zabudowę mieszkaniową i usługi (w tym administracji publicznej) w Chojnicach w rejonie ulic: Nowe Miasto, Podgórnjej, Pocztowej i Koszarowej	zabudowa mieszkaniowa oraz usługi administracji	0,30
t	Miejscowy plan zagospodarowania przestrzennego terenu usług oświaty przy ulicy Młodzieżowej w Chojnicach	usługi oświaty (przedszkole)	0,50
u	Miejscowy plan zagospodarowania przestrzennego terenu pod zabudowę mieszkalno-usługową i usługi w rejonie Placu Niepodległości oraz ulic: Okrężnej i Wysokiej w Chojnicach	zabudowa mieszkaniowa i usługi	2,10
w	Miejscowy plan zagospodarowania przestrzennego terenu pod zieleń i usługi pomiędzy ulicą Sukienników i Aleją Brzozową w Chojnicach	Park 1000 lecia	17,00
x	Miejscowy plan zagospodarowania przestrzennego przy ulicach Zakładowej, Przemysłowej oraz Lichnowskiej w Chojnicach	zabudowa mieszkaniowa i usługi	46,30
RAZEM:			687,10

Ponadto przygotowane i skierowane do uchwalenia są:

- miejscowy plan zagospodarowania przestrzennego terenu pod zabudowę mieszkaniową i usługi, w tym zmiany miejscowego planu zagospodarowania przestrzennego terenu pod zabudowę mieszkaniową i usługi przy ulicy Człuchowskiej w Chojnicach,
- miejscowy plan zagospodarowania przestrzennego terenu zbiornika przeciwpowodziowego, zieleni i rekreacji przy ulicach Angowickiej, Prochowej i Sobierajczyka w Chojnicach.

Na najbliższą sesję Rady Miejskiej przygotowana jest również uchwała w sprawie przystąpienia do sporządzenia miejscowego planu zagospodarowania przy ulicach Zakładowej, Przemysłowej, Lichnowskiej, Towarowej oraz Tucholskiej w Chojnicach o powierzchni 100,00 ha.



2.3. Analiza struktury przeznaczenia terenów w mpzp od 2006 r. z podziałem na plany obowiązujące i sporządzane

UWAGA ! *Pogrubioną kursywą* oznaczono obowiązujące mpzp.

1. Plac Piastowski

Lp.	Symbol terenu	Powierzchnia terenu [m ²]	Przeznaczenie terenu
1	2	3	4
1.	1 U	1 029	teren zabudowy usługowej
2	2 U	2 031	teren zabudowy usługowej
3.	3 U	3 867	teren zabudowy usługowej
4.	4 U/MW	8 473	teren zabudowy usługowej i mieszkaniowej
5.	5 MW/U	5 205	teren zabudowy mieszkaniowej i usługowej
6.	6 U	967	teren zabudowy usługowej
7.	7 U	3 518	teren zabudowy usługowej
8.	8 U	7 145	teren zabudowy usługowej
RAZEM:		32 235	

2. Lichnowska, Przemysłowa

Lp.	Symbol terenu	Powierzchnia terenu [m ²]	Przeznaczenie terenu
1	2	3	4
1.	1 P/U	60 860	teren zabudowy produkcyjnej i usługowej
2.	2 P/U	226 581	teren zabudowy produkcyjnej i usługowej
3.	3 P/U	86 444	teren zabudowy produkcyjnej i usługowej
4.	4 P/U	23 309	teren zabudowy produkcyjnej i usługowej
5.	5 MN/U	23 693	teren zabudowy produkcyjnej i usługowej
6.	6 MN/U	4 758	teren zabudowy mieszkaniowej jednorodzinnej i usługowej
7.	7 MN/U	7 647	teren zabudowy mieszkaniowej jednorodzinnej i usługowej
8.	9 P/U	11 096	teren zabudowy produkcyjnej i usługowej
RAZEM:		444 388	

3. Człuchowska

Lp.	Symbol terenu	Powierzchnia terenu [m ²]	Przeznaczenie terenu
1	2	3	4
1.	1 MN	10 376	teren zabudowy mieszkaniowej jednorodzinnej
2.	2 MN	5 481	teren zabudowy mieszkaniowej jednorodzinnej
3.	3 MN	11 121	teren zabudowy mieszkaniowej jednorodzinnej
4.	4 MU	6 404	teren zabudowy mieszkaniowej i usług
5.	5 MU	9 085	teren zabudowy mieszkaniowej i usług
6.	6 MU	11 119	teren zabudowy mieszkaniowej i usług
7.	7 MU	2 694	teren zabudowy mieszkaniowej i usług
8.	8 MU	12 726	teren zabudowy mieszkaniowej i usług
9.	9 MU	1 476	teren zabudowy mieszkaniowej i usług
RAZEM:		70 482	



4. Strzelecka

Lp.	Symbol terenu	Powierzchnia terenu [m ²]	Przeznaczenie terenu
1	2	3	4
1.	1 MU	12 378	teren zabudowy mieszkalno - usługowej
2.	2 MU	10 731	teren zabudowy mieszkalno - usługowej
3.	3 MU	963	teren zabudowy mieszkalno - usługowej
4.	4 MU	31 805	teren zabudowy mieszkalno - usługowej
5.	5 MU	6 500	teren zabudowy mieszkalno - usługowej
6.	6 MU	6 126	teren zabudowy mieszkalno - usługowej
7.	7 MU	3 084	teren zabudowy mieszkalno - usługowej
8.	8 MU	2 915	teren zabudowy mieszkalno - usługowej
9.	9 U	25 420	teren zabudowy usługowej
10.	10 U	23 661	teren zabudowy usługowej
11.	11 U	3 612	teren zabudowy usługowej
12.	12 U	4 736	teren zabudowy usługowej
13.	13 U	2 477	teren zabudowy usługowej
14.	14 U	7 449	teren zabudowy usługowej
15.	15 UP	43 558	teren zabudowy usługowej i produkcyjnej
RAZEM:		185 415	

5. Zakładowa

Lp.	Symbol terenu	Powierzchnia terenu [m ²]	Przeznaczenie terenu
1	2	3	4
1.	1 PU	6 240	teren obiektów produkcyjnych, składów, magazynów i zabudowy usługowej
2.	2 PU	14 738	teren obiektów produkcyjnych, składów, magazynów i zabudowy usługowej
3.	3 PU	12 223	teren obiektów produkcyjnych, składów, magazynów i zabudowy usługowej
4.	4 C,PU	55 858	teren urządzeń ciepłowniczych oraz obiektów produkcyjnych, składów, magazynów i zabudowy usługowej
RAZEM:		89 059	

6. Swarzędzka

Lp.	Symbol terenu	Powierzchnia terenu [m ²]	Przeznaczenie terenu
1	2	3	4
1.	1 U	6 328	teren usług
RAZEM:		6 328	

7. Zmiana Ceynowy

Lp.	Symbol terenu	Powierzchnia terenu [m ²]	Przeznaczenie terenu
1	2	3	4
1.	1 MN	815	teren zabudowy mieszkaniowej jednorodzinnej
2.	2 MN	9 666	teren zabudowy mieszkaniowej jednorodzinnej
3.	3 MN	991.23	teren zabudowy mieszkaniowej jednorodzinnej
4.	4 MN	4 300	teren zabudowy mieszkaniowej jednorodzinnej
5.	5 MN	8 336	teren zabudowy mieszkaniowej jednorodzinnej
6.	6 MW	10 886	teren zabudowy mieszkaniowej wielorodzinnej



7.	7 U	1 014	teren zabudowy usługowej
8.	8 U	9 215	teren zabudowy usługowej
9.	9 U	916	teren zabudowy usługowej
10.	10 U	3 032	teren zabudowy usługowej
11.	11 U	416	teren zabudowy usługowej
12.	12 U	4 993	teren zabudowy usługowej
13.	13 U	1 211	teren zabudowy usługowej
14.	14 US	24 454	teren zabudowy usługowej sportu i rekreacji
RAZEM:		79 254	

8. Morozowa

Lp.	Symbol terenu	Powierzchnia terenu [m ²]	Przeznaczenie terenu
1	2	3	4
1.	1 U	37 300	teren usług
2.	2 U/O	51 500	teren usług oświaty
3.	3 U/O	8 972	teren usług oświaty
4.	4 UKS	9 411	teren usług sakralnych
5.	5 U	10 550	teren usług
6.	6 U	24 650	teren usług
7.	7 U	7 700	teren usług
8.	8 UKS	6 900	teren usług sakralnych
9.	9 MW	235 920	teren zabudowy mieszkaniowej wielorodzinnej
10.	10 MW	11 130	teren zabudowy mieszkaniowej wielorodzinnej
11.	11 MW	196 240	teren zabudowy mieszkaniowej wielorodzinnej
12.	12 MW/U	284 528	teren zabudowy mieszkaniowej wielorodzinnej
13.	13 MW	90 639	teren zabudowy mieszkaniowej wielorodzinnej
14.	14 MW	50 226	teren zabudowy mieszkaniowej wielorodzinnej
15.	15 MW	8 878	teren zabudowy mieszkaniowej wielorodzinnej
16.	16 MW	30 800	teren zabudowy mieszkaniowej wielorodzinnej
17.	17 MW	14 106	teren zabudowy mieszkaniowej wielorodzinnej
18.	18 M/U	24 305	teren zabudowy mieszkaniowej jednorodzinnej i usług
19.	19 MN	36 965	teren zabudowy mieszkaniowej jednorodzinnej
20.	20 MN	54 500	teren zabudowy mieszkaniowej jednorodzinnej
21.	21 MN	9 300	teren zabudowy mieszkaniowej jednorodzinnej
22.	22 MN	5 300	teren zabudowy mieszkaniowej jednorodzinnej
23.	23 UO	5 301	teren usług oświaty
RAZEM:		1 215 121	

9. Angowicka

Lp.	Symbol terenu	Powierzchnia terenu [m ²]	Przeznaczenie terenu
1	2	3	4
1.	4 MNU	23 279	teren zabudowy usługowej jednorodzinnej i usługowej
2.	5 MNU	19 245	teren zabudowy usługowej jednorodzinnej i usługowej
3.	6 MNU	52 206	teren zabudowy usługowej jednorodzinnej i usługowej
4.	7 MNU	7 642	teren zabudowy usługowej jednorodzinnej i usługowej
RAZEM:		102 372	



10. Bytowska, Człuchowska

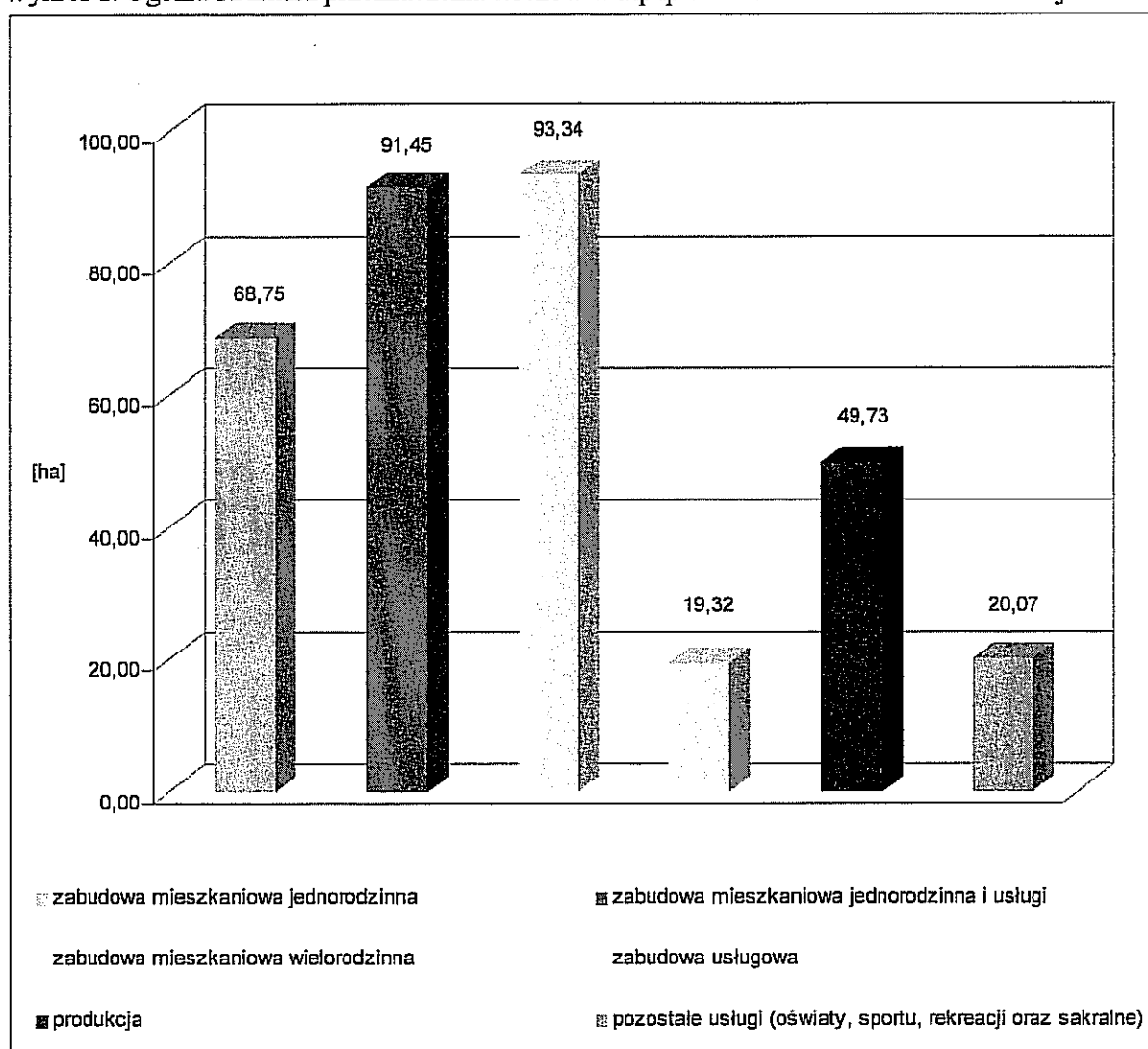
Lp.	Symbol terenu	Powierzchnia terenu [m ²]	Przeznaczenie terenu
1	2	3	4
1.	1 MN/U	8 227	teren zabudowy mieszkaniowej jednorodzinnej i usługowej
2.	2 MN/U	20 572	teren zabudowy mieszkaniowej jednorodzinnej i usługowej
3.	3 MN/U	6 727	teren zabudowy mieszkaniowej jednorodzinnej i usługowej
4.	4 MN/U	11 841	teren zabudowy mieszkaniowej jednorodzinnej i usługowej
5.	5 MN/U	10 147	teren zabudowy mieszkaniowej jednorodzinnej i usługowej
6.	6 MN	36 757	teren zabudowy mieszkaniowej jednorodzinnej
7.	7 MN	20 822	teren zabudowy mieszkaniowej jednorodzinnej
8.	8 MN/U	12 476	teren zabudowy mieszkaniowej jednorodzinnej i usługowej
9.	9 MN	32 908	teren zabudowy mieszkaniowej jednorodzinnej
10.	10 MN/U	19 422	teren zabudowy mieszkaniowej jednorodzinnej i usługowej
11.	11 MN/U	7 698	teren zabudowy mieszkaniowej jednorodzinnej i usługowej
12.	12 MN/U	29 279	teren zabudowy mieszkaniowej jednorodzinnej i usługowej
13.	13 MN	11 059	teren zabudowy mieszkaniowej jednorodzinnej
14.	14 MN	22 433	teren zabudowy mieszkaniowej jednorodzinnej
15.	15 MN	22 497	teren zabudowy mieszkaniowej jednorodzinnej
16.	16 MN	27 378	teren zabudowy mieszkaniowej jednorodzinnej
17.	17 MN	22 664	teren zabudowy mieszkaniowej jednorodzinnej
18.	18 MN	217 884	teren zabudowy mieszkaniowej jednorodzinnej
19.	19 MN/U	24 024	teren zabudowy mieszkaniowej jednorodzinnej i usługowej
20.	20 MN/U	4 849	teren zabudowy mieszkaniowej jednorodzinnej i usługowej
21.	22 MN	10 563	teren zabudowy mieszkaniowej jednorodzinnej
22.	23 MN/U	3 683	teren zabudowy mieszkaniowej jednorodzinnej i usługowej
23.	24 MN/U	19 235	teren zabudowy mieszkaniowej jednorodzinnej i usługowej
24.	25 MN	51 640	teren zabudowy mieszkaniowej jednorodzinnej
25.	26 UO	15 754	teren usług oświaty
26.	27 MN/U	22 470	teren zabudowy mieszkaniowej jednorodzinnej i usługowej
27.	28 MN/U	12 573	teren zabudowy mieszkaniowej jednorodzinnej i usługowej
28.	29 MN	8 785	teren zabudowy mieszkaniowej jednorodzinnej
29.	30 MN/U	9 450	teren zabudowy mieszkaniowej jednorodzinnej i usługowej
30.	31 MN/U	3 405	teren zabudowy mieszkaniowej jednorodzinnej i usługowej
31.	33 MN/U	9 713	teren zabudowy mieszkaniowej jednorodzinnej i usługowej
32.	35 MN/U	16 144	teren zabudowy mieszkaniowej jednorodzinnej i usługowej
33.	36 MN	28 332	teren zabudowy mieszkaniowej jednorodzinnej
34.	37 MN	8 467	teren zabudowy mieszkaniowej jednorodzinnej
35.	38 MN	9 137	teren zabudowy mieszkaniowej jednorodzinnej
37.	40 MN/U	8 102	teren zabudowy mieszkaniowej jednorodzinnej i usługowej
39.	42 MN/U	51 277	teren zabudowy mieszkaniowej jednorodzinnej i usługowej
40.	43 MN/U	22 910	teren zabudowy mieszkaniowej jednorodzinnej i usługowej
41.	44 MN/U	14 553	teren zabudowy mieszkaniowej jednorodzinnej i usługowej
42.	45 MN/U	20 806	teren zabudowy mieszkaniowej jednorodzinnej i usługowej
43.	46 MN/U	40 335	teren zabudowy mieszkaniowej jednorodzinnej i usługowej
44.	47 MN/U	18 229	teren zabudowy mieszkaniowej jednorodzinnej i usługowej
RAZEM:		975 227	



11. Gdańska, Towarowa

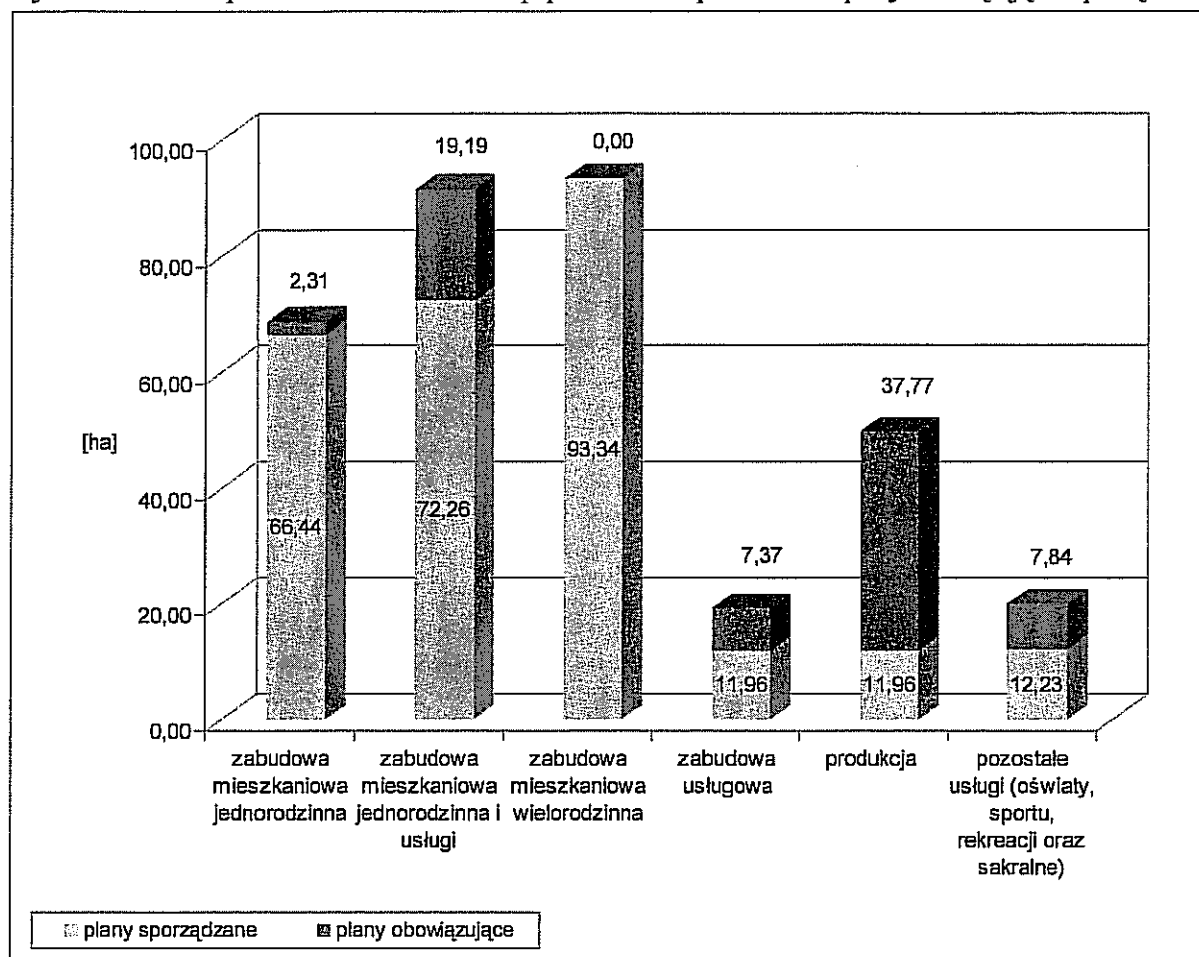
Lp.	Symbol terenu	Powierzchnia terenu [m ²]	Przeznaczenie terenu
1	2	3	4
1.	2 MWU	42 437	teren zabudowy mieszkaniowej, usług sportu i rekreacji
2.	1 MWU	2 831	teren zabudowy mieszkaniowej, usług sportu i rekreacji
3.	3 MWU	72 254	teren zabudowy mieszkaniowej, usług sportu i rekreacji
4.	4 MWU	74 347	teren zabudowy mieszkaniowej, usług sportu i rekreacji
5.	5 UKS	8 586	teren zabudowy usługowej i komunikacyjnej
6.	6 UKS	26 272	teren zabudowy usługowej i komunikacyjnej
RAZEM:		226 727	

Wykres 1. Ogólna struktura przeznaczenia terenów w mpzp od 2006 r. na terenie miasta Chojnice.





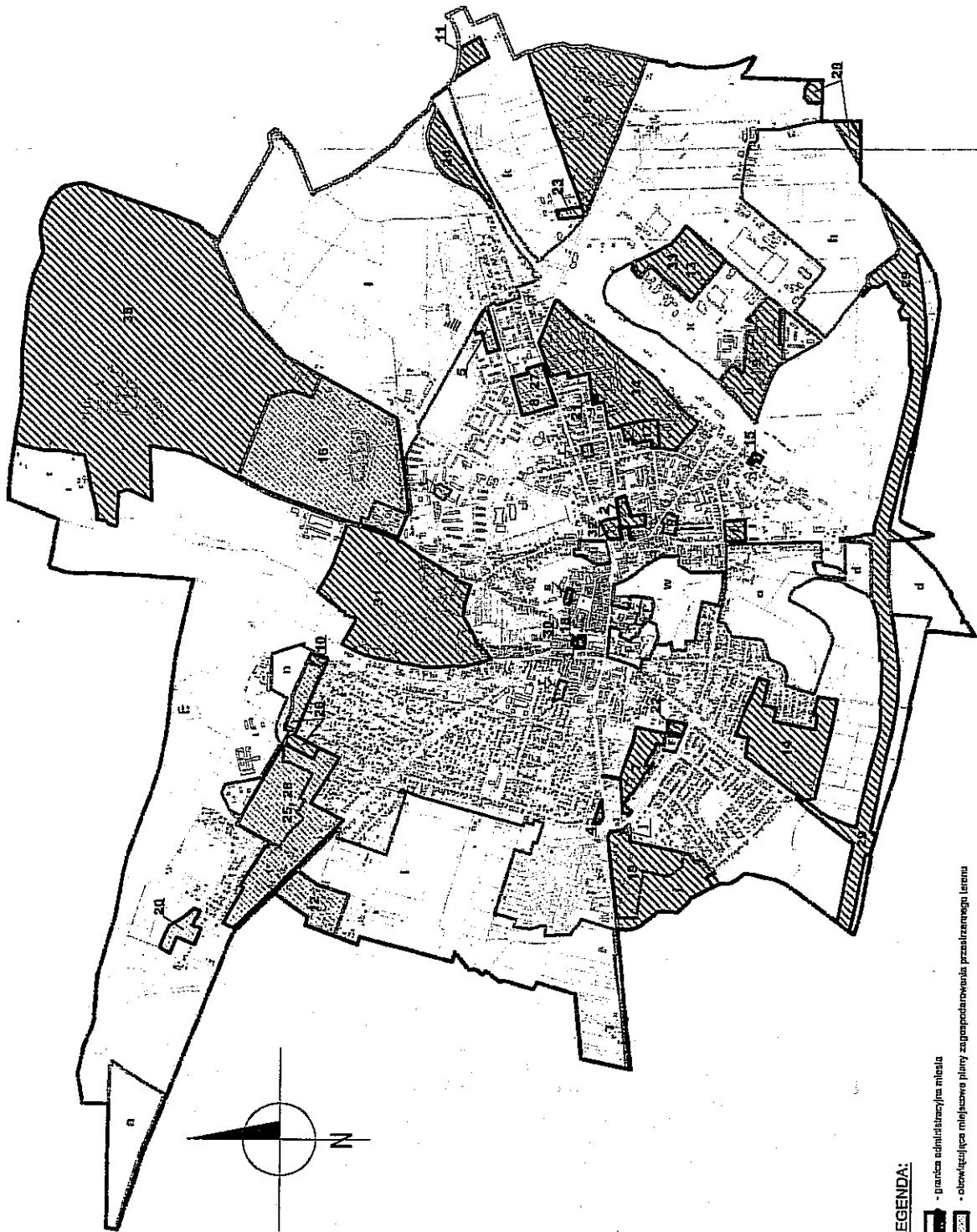
Wykres 2. Struktura przeznaczenia terenów w mpzp od 2006 r. z podziałem na plany obowiązujące i sporządzane.






2.4. Wnioski

Obowiązujące plany miejscowe obowiązujące oraz ich projekty w toku w zasadzie należy uznać za **aktualne**. Pojawiające się wnioski dotyczące konkretnych ustaleń planów, są skutkiem zmiany spojrzenia właścicieli i inwestorów na konkretne obszary. Ich realizacja powinna być przedmiotem odrębnych analiz cząstkowych.

Na dzień sporządzenia niniejszego opracowania obowiązujące plany miejscowe pokrywają **25,36 %** powierzchni miasta. Po wejściu w życie wywołanych planów miejscowych, pokrycie planami na terenie Chojnic wyniesie **62,75 %**. Taką sytuację należy określić jako szczególnie korzystną, zapewniającą bardzo wysoki stopień realizacji polityki przestrzennej określonej w studium. Sytuacja ta ma również wpływ na znaczne uproszczenie procedur administracyjnych związanych z zagospodarowywaniem terenów, co powinno przyciągnąć potencjalnych inwestorów i sprzyjać rozwojowi miasta.



LEGENDA:

-  - granica administracyjna miasta
-  - obowiązujące miejscowe plany zagospodarowania przestrzennego miasta
-  - obowiązujące plany zagospodarowania przestrzennego terenów w trakcie opracowania

