



Biuletyn nr 17/12
20 lutego 2012r.

SPIS TREŚCI

1. Porządek XVII sesji Rady Miejskiej w Chojnicach	1
2. Informacja o realizacji uchwał i wniosków podjętych na XVI sesji Rady Miejskiej	2
3. Projekt uchwały w sprawie zmian w budżecie miasta Chojnice na 2012r.	4
4. Projekt uchwały w sprawie zmiany wieloletniej prognozy finansowej	12
5. Projekt uchwały w sprawie udzielenia pomocy finansowej na rzecz Samorządu Województwa Pomorskiego	30
6. Projekt uchwały zmieniającej uchwałę Nr XV/167/11 Rady Miejskiej w Chojnicach z dnia 19 grudnia 2011r. w sprawie uchwalenia Miejskiego Programu Profilaktyki i Rozwiązywania Problemów Alkoholowych i Przeciwdziałania Narkomanii na 2012 rok	31
7. Projekt uchwały w sprawie ustalenia stref płatnego parkowania, stawek opłat i opłat dodatkowych za parkowanie oraz sposobu ich pobierania	42
8. Projekt uchwały w sprawie przyjęcia „Programu usuwania azbestu i wyrobów zawierających azbest dla Gminy Miejskiej Chojnice na lata 2012 – 2032”	46
9. Projekt uchwały w sprawie uchwalenia miejscowego planu zagospodarowania przestrzennego terenu zabudowy mieszkaniowej, usług oraz zieleni przy ulicy Morozowa w Chojnicach	80
10. Projekt uchwały w sprawie zbycia nieruchomości	91
11. Projekt uchwały w sprawie zbycia nieruchomości	94
12. Projekt uchwały w sprawie zbycia nieruchomości	96
13. Projekt uchwały w sprawie zbycia nieruchomości	98
14. Projekt uchwały w sprawie przyznania najemcom lub dzierżawcom pierwszeństwa w nabyciu lokali niemieszkalnych	101
15. Projekt uchwały w sprawie wyrażenia zgody na obciążenie nieruchomości hipoteką	103

Porządek
XVII sesji Rady Miejskiej w Chojnicach
w dniu 20 lutego 2012r. godz. 10⁰⁰

1. Otwarcie sesji
 - a) stwierdzenie quorum,
 - b) zgłaszanie uwag i poprawek do porządku obrad,
 - c) przyjęcie porządku obrad.
2. Przyjęcie protokołu XVI sesji Rady Miejskiej w Chojnicach.
3. Powołanie Sekretarza sesji i Komisji Wnioskowej.
4. Informacja Przewodniczącego Rady Miejskiej o działaniach podejmowanych w okresie międzysesyjnym.
5. Sprawozdanie Burmistrza Miasta z prac w okresie między sesjami.
6. Informacja o realizacji uchwał i wniosków podjętych na XVI sesji Rady Miejskiej.
7. Przedłożenie przez Przewodniczących Komisji wniosków i opinii podjętych w okresie między sesjami.
8. Ustosunkowanie się do wniosków Komisji.
9. Projekt uchwały w sprawie zmian w budżecie miasta Chojnice na 2012r.
10. Projekt uchwały w sprawie zmiany wieloletniej prognozy finansowej.
11. Projekt uchwały w sprawie udzielenia pomocy finansowej na rzecz Samorządu Województwa Pomorskiego.
12. Projekt uchwały zmieniającej uchwałę Nr XV/167/11 Rady Miejskiej w Chojnicach z dnia 19 grudnia 2011r. w sprawie uchwalenia Miejskiego Programu Profilaktyki i Rozwiązywania Problemów Alkoholowych i Przeciwdziałania Narkomanii na 2012 rok.
13. Projekt uchwały w sprawie ustalenia stref płatnego parkowania, stawek opłat i opłat dodatkowych za parkowanie oraz sposobu ich pobierania.
14. Projekt uchwały w sprawie przyjęcia „Programu usuwania azbestu i wyrobów zawierających azbest dla Gminy Miejskiej Chojnice na lata 2012 – 2032”.
15. Projekt uchwały w sprawie uchwalenia miejscowego planu zagospodarowania przestrzennego terenu zabudowy mieszkaniowej, usług oraz zieleni przy ulicy Morozowa w Chojnicach.
16. Projekt uchwały w sprawie zbycia nieruchomości.
17. Projekt uchwały w sprawie zbycia nieruchomości.
18. Projekt uchwały w sprawie zbycia nieruchomości.
19. Projekt uchwały w sprawie zbycia nieruchomości.
20. Projekt uchwały w sprawie przyznania najemcom lub dzierżawcom pierwszeństwa w nabyciu lokali niemieszkalnych.
21. Projekt uchwały w sprawie wyrażenia zgody na obciążenie nieruchomości hipoteką.
22. Głosowanie wniosków.
23. Interpelacje i zapytania radnych.
24. Odpowiedzi na interpelacje i zapytania radnych.
25. Wolne wnioski i oświadczenia klubowe.
26. Zakończenie XVII sesji Rady Miejskiej w Chojnicach.

I N F O R M A C J A
o realizacji uchwał i wniosków podjętych na XVI sesji Rady Miejskiej
odbytej w dniu 24 stycznia 2012r.

Podczas XVI sesji podjęto 9 uchwał, tj.:

1. **Uchwała Nr XVI/178/12** w/s uchylecia uchwały Nr XV/162/11 Rady Miejskiej w Chojnicach z dnia 19 grudnia 2011r. w sprawie udzielenia pomocy finansowej na rzecz Gminy Chojnice – *stosowną uchwałę uchylono.*
2. **Uchwała Nr XVI/179/12** w/s zmian w budżecie miasta Chojnice na 2012r. – *dokonano stosownych zmian po stronie dochodów, wydatków oraz wydatków majątkowych budżetu roku 2012.*
3. **Uchwała Nr XVI/180/12** w/s zmiany wieloletniej prognozy finansowej – *dokonano stosownych zmian wieloletniej prognozy finansowej oraz wykazu przedsięwzięć do wpi.*
4. **Uchwała Nr XVI/181/12** w/s zmieniająca uchwałę Nr IX/117/07 Rady Miejskiej w Chojnicach z dnia 28 czerwca 2007r. w sprawie diet za udział w pracach Rady Miejskiej i jej organów – *stosownych zmian dokonano.*
5. **Uchwała Nr XVI/182/12** w/s zatwierdzenia planu pracy Komisji Rewizyjnej Rady Miejskiej w Chojnicach na 2012 rok – *plan pracy zatwierdzono, przekazano do realizacji przez Komisję Rewizyjną.*
6. **Uchwała Nr XVI/183/12** w/s zatwierdzenia programu działalności i planu pracy Środowiskowego Domu Samopomocy w Chojnicach na rok 2012 – *stosowny program oraz plan pracy zatwierdzono. Przekazano do realizacji przez Miejski Ośrodek Pomocy Społecznej w Chojnicach.*
7. **Uchwała Nr XVI/184/12** w/s przyjęcia sprawozdania z realizacji w latach 2009-2011 „Gminnego programu opieki nad zabytkami Gminy Miejskiej Chojnice na lata 2009-2013” – *sprawozdanie przyjęto.*
8. **Uchwała Nr XVI/185/12** w/s nadania nazwy ulicy – *ulicy pomiędzy Angowicką i Kaszubską nadani nazwę ulicy Słowiańskiej. Uchwałę skierowano do Redakcji Dziennika Urzędowego Województwa Pomorskiego celem publikacji.*
9. **Uchwała Nr XVI/186/12** w/s nadania nazwy ulicy – *ulicy pomiędzy Igielską i Strzelecką nadani nazwę ulicy Sielskiej. Uchwałę skierowano do Redakcji Dziennika Urzędowego Województwa Pomorskiego celem publikacji.*

Podczas XVI sesji RM przegłosowano poniższy wniosek:

1. Klub Radnych Chrześcijańskiego Ruchu Samorządowego zwraca się z uprzejmą prośbą o uruchomienie procedury wykonawczej związanej z usadowieniem korony na Pomniku Ku Czcii Poległych i Ofiar Faszyzmu Hitlerowskiego, który znajduje się u zbiegu ulic Gdańskiej i Wysokiej. Miejsce to jest bardzo eksponowane, a wiele uroczystości patriotycznych i lokalnych zatrzymuje się właśnie w tym miejscu składając kwiaty i oddając cześć w wymiarze także świąt państwowych. Biały orzeł w koronie jest symbolem godła państwowego Rzeczypospolitej Polskiej i w tym kontekście delegacje i poczty sztandarowe wypełniają ceremonię państwową.
Ten krótki wstęp ma oddać pewną ważną historycznie treść dotyczącą właśnie owego symbolicznego gestu powrotu i zmian historycznych po II wojnie światowej. Jest bowiem taka narodowa tradycja, iż w sytuacji Polski niepodległej na znak wolności naszej Ojczyzny biały orzeł, jak jest to w przypadku naszego godła, ma koronowaną głowę.

Otóż żyjemy w Polsce suwerennej już ponad 20 lat i na tyle ugruntowanej niepodległości, iż nastal dobry czas, by chojnickiemu orlu w sposób uroczysty na powrót nałożyć koronę na znak naszej historycznej identyfikacji z narodową i patriotyczną tradycją. Ubiegając się o tego typu inwestycję wierzymy, iż ten materialny wkład w wyżej wymienione dzieło przyczyni się do pogłębienia świadomości historycznej Chojniczan oraz wzmocni chojnicką wspólnotę do działań na rzecz rozwoju naszego grodu i jego rodzin ku lepszej i zasobniejszej przyszłości. (18 głosów „za” - jednogłośnie) – przekazano Burmistrzowi Miasta celem realizacji.

Chojnice, dnia 9 lutego 2012r.

Dyrektor Generalny
~~Sekretarz Miasta~~
mgr Robert Wajlonis

Uchwała Nr XVII../12
Rady Miejskiej w Chojnicach
 z dnia 20 lutego 2012 r.

w sprawie: **zmian w budżecie miasta Chojnice na 2012 r.**

Na podstawie art. 18 ust. 2 pkt 4, ustawy z dnia 8 marca 1990 r. o samorządzie gminnym (tj. Dz. U. z 2001 r. nr 142, poz. 1591, z 2002 r. nr 23, poz. 220, nr 62, poz. 558, nr 113 poz. 984, nr 153, poz. 1271, nr 214, poz. 1806, z 2003 r. nr 80, poz. 717, nr 162, poz. 1568; z 2004 r. nr 102, poz. 1055, nr 116, poz. 1203, nr 167, poz. 1759) oraz 211, art. 212, art. 214, art. 215, art. 217, art. 235, art. 237, art. 239 ustawy z dnia 27 sierpnia 2009 r. o finansach publicznych (Dz. U. Nr 157, poz. 1240) w związku z art. 120 i 121 ustawy z dnia 27 sierpnia 2009 r. Przepisy wprowadzające ustawę o finansach publicznych (Dz. U. nr 157, poz. 1241)

RADA MIEJSKA
 uchwała, co następuje:

§ 1

- | | |
|---|-----------------------|
| 1. Ustala się dochody w łącznej kwocie | 109.641.272 zł |
| z tego: | |
| a) bieżące w kwocie | 95.998.948 zł |
| b) majątkowe w kwocie | 13.642.324 zł |
| zgodnie z załączoną do niniejszej uchwały tabelą nr 1. | |
| 2. Ustala się wydatki w łącznej kwocie | 111.040.320 zł |
| z tego: | |
| a) bieżące w kwocie | 98.114.028 zł |
| b) majątkowe w kwocie | 12.926.292 zł |
| zgodnie z załączoną do niniejszej uchwały tabelą nr 1 i 1a. | |
| 3. Ustala się wydatki majątkowe na 2012 r. w wysokości | 12.926.292 zł |
| zgodnie z załącznikiem nr 1. | |

§ 2

- | | |
|--|----------------------|
| 1. Ustala się dotacje udzielone z budżetu podmiotom należącym i nienależącym do sektora finansów publicznych w wysokości: | 10.904.870 zł |
| w tym dotacje celowe w kwocie | 1.328.670 zł |
| zgodnie z załącznikiem nr 2. | |

§ 3

Wykonanie uchwały zleca się Burmistrzowi Miasta Chojnice.

§ 4

Uchwała wchodzi w życie z dniem podjęcia.

Opinia prawna

Projekt uchwały odpowiada przepisom prawa

Przewodniczący
Rady Miejskiej

**BURMISTRZ MIASTA
 CHOJNICE**
 Stary Rynek 1
 89-600 Chojnice

~~Dyrektor Generalny
 Sekretarz Miasta~~

mgr Robert Wajlonis

Miroslaw Janowski

Zmiana planu dochodów budżetu na 2012 r.

Tabela nr 1

Uchwała nr XVII/12 Rady Miejskiej w Chojnicach z dnia 20 lutego 2012 r.

Dział	Rozdział	Paragraf	Treść	Przed zmianą	Zmiana	Po zmianie
801			Oświata i wychowanie	2 212 972,00	20 000,00	2 232 972,00
	80148		Stołówki szkolne i przedszkolne	827 500,00	20 000,00	847 500,00
		0830	Wpływy z usług	827 500,00	20 000,00	847 500,00
Razem:				109 621 272,00	20 000,00	109 641 272,00

Zmiana planu wydatków budżetu na 2012 r.

Tabela nr 2

Uchwała nr XVII/12 Rady Miejskiej w Chojnicach z dnia 20 lutego 2012 r.

Dział	Rozdział	Paragraf	Treść	Przed zmianą	Zmiana	Po zmianie
600			Transport i łączność	6 091 198,00	34 380,00	6 125 578,00
	60004		Lokalny transport zbiorowy	2 943 586,00	0,00	2 943 586,00
		4150	Dopłaty w spółkach prawa handlowego	0,00	2 801 515,00	2 801 515,00
		4300	Zakup usług pozostałych	2 943 586,00	- 2 801 515,00	142 071,00
	60016		Drogi publiczne gminne	2 199 800,00	34 380,00	2 234 180,00
		4270	Zakup usług remontowych	1 169 800,00	- 400 000,00	769 800,00
		6050	Wydatki inwestycyjne jednostek budżetowych	615 000,00	434 380,00	1 049 380,00
801			Oświata i wychowanie	38 297 967,00	20 000,00	38 317 967,00
	80148		Stołówki szkolne i przedszkolne	1 551 550,00	20 000,00	1 571 550,00
		4220	Zakup środków żywności	827 500,00	20 000,00	847 500,00
900			Gospodarka komunalna i ochrona środowiska	13 841 034,00	- 34 380,00	13 806 654,00
	90001		Gospodarka ściekowa i ochrona wód	510 000,00	- 34 380,00	475 620,00
		6050	Wydatki inwestycyjne jednostek budżetowych	250 000,00	- 34 380,00	215 620,00
Razem:				111 020 320,00	20 000,00	111 040 320,00

Tabela nr 2a Zmiana planu wydatków na 2012 r. Uchwała Nr XVIII/12 Rady Miejskiej w Chojnicach z dnia 20 lutego 2012 r.

Dział	Rodział	Nazwa	Z tego:													Wydatki projektowa	z tego:	zakup i objęcie akcji i udziałów oraz wniesienie wkładów do spółek prawa handlowego.	
			Plan	Wydatki budżetowe	Wydatki jednostek budżetowych,	Wydatki z tytułu świadczeń i dotacji na zadania bieżące	Wydatki z tytułu świadczeń na rzecz osób fizycznych;	Wydatki na programy finansowane z udziałem środków, o których mowa w art. 5 ust. 1 pkt 2 i 3	Wydatki z tytułu poręczeń i gwarancji	obsługa długu	Wydatki na świadczenia na rzecz osób fizycznych;	Wydatki na programy finansowane z udziałem środków, o których mowa w art. 5 ust. 1 pkt 2 i 3	Wydatki z tytułu poręczeń i gwarancji	obsługa długu	Wydatki projektowa				z tego:
1	2	3	4	5	6	7	8	9	10	11	12	13	14	15	16	17	18		
600		Transport i łączność	przed zmianą	6 081 195,00	4 588 386,00	4 588 386,00	25 000,00	4 563 386,00	0,00	0,00	0,00	0,00	0,00	0,00	1 502 812,00	1 502 812,00	0,00	0,00	
			zmniejszenie	-3 201 515,00	-3 201 515,00	-3 201 515,00	0,00	-3 201 515,00	0,00	0,00	0,00	0,00	0,00	0,00	0,00	0,00	0,00	0,00	0,00
			zwiększenie	3 235 895,00	2 801 515,00	2 801 515,00	0,00	2 801 515,00	0,00	2 801 515,00	0,00	0,00	0,00	0,00	0,00	434 380,00	434 380,00	0,00	0,00
			po zmianach	6 125 575,00	4 188 386,00	4 188 386,00	25 000,00	4 163 386,00	0,00	4 163 386,00	0,00	0,00	0,00	0,00	0,00	1 937 192,00	1 937 192,00	0,00	0,00
60004		Lokalny transport zbiorowy	przed zmianą	2 943 505,00	2 943 505,00	2 943 505,00	0,00	2 943 505,00	0,00	0,00	0,00	0,00	0,00	0,00	0,00	0,00	0,00	0,00	
			zmniejszenie	-2 801 515,00	-2 801 515,00	-2 801 515,00	0,00	-2 801 515,00	0,00	0,00	0,00	0,00	0,00	0,00	0,00	0,00	0,00	0,00	
			zwiększenie	2 801 515,00	2 801 515,00	2 801 515,00	0,00	2 801 515,00	0,00	2 801 515,00	0,00	0,00	0,00	0,00	0,00	0,00	0,00	0,00	
			po zmianach	2 943 505,00	2 943 505,00	2 943 505,00	0,00	2 943 505,00	0,00	2 943 505,00	0,00	0,00	0,00	0,00	0,00	0,00	0,00	0,00	0,00
60016		Drogi publiczne gminne	przed zmianą	2 199 800,00	1 564 800,00	1 564 800,00	25 000,00	1 589 800,00	0,00	0,00	0,00	0,00	0,00	0,00	815 000,00	815 000,00	0,00	0,00	
			zmniejszenie	-400 000,00	-400 000,00	-400 000,00	0,00	-400 000,00	0,00	0,00	0,00	0,00	0,00	0,00	0,00	0,00	0,00	0,00	
			zwiększenie	434 380,00	0,00	0,00	0,00	0,00	0,00	0,00	0,00	0,00	0,00	0,00	0,00	434 380,00	434 380,00	0,00	0,00
			po zmianach	2 234 180,00	1 164 800,00	1 164 800,00	25 000,00	1 189 800,00	0,00	1 189 800,00	0,00	0,00	0,00	0,00	0,00	1 049 380,00	1 049 380,00	0,00	0,00
801		Oświata i wychowanie	przed zmianą	30 297 867,00	37 602 867,00	30 374 067,00	25 485 370,00	4 878 697,00	7 128 800,00	100 100,00	0,00	0,00	0,00	0,00	0,00	885 000,00	885 000,00	0,00	0,00
			zmniejszenie	0,00	0,00	0,00	0,00	0,00	0,00	0,00	0,00	0,00	0,00	0,00	0,00	0,00	0,00	0,00	
			zwiększenie	20 000,00	20 000,00	20 000,00	0,00	20 000,00	0,00	20 000,00	0,00	0,00	0,00	0,00	0,00	885 000,00	885 000,00	0,00	0,00
			po zmianach	30 317 867,00	37 622 867,00	30 394 067,00	25 485 370,00	4 898 697,00	7 148 800,00	100 100,00	0,00	0,00	0,00	0,00	0,00	885 000,00	885 000,00	0,00	0,00
80146		Stowarki szkolne i przedszkolne	przed zmianą	1 551 550,00	1 551 550,00	1 550 550,00	684 150,00	858 400,00	0,00	0,00	0,00	0,00	0,00	0,00	0,00	0,00	0,00	0,00	
			zmniejszenie	0,00	0,00	0,00	0,00	0,00	0,00	0,00	0,00	0,00	0,00	0,00	0,00	0,00	0,00	0,00	
			zwiększenie	20 000,00	20 000,00	20 000,00	0,00	20 000,00	0,00	20 000,00	0,00	0,00	0,00	0,00	0,00	0,00	0,00	0,00	
			po zmianach	1 571 550,00	1 571 550,00	1 570 550,00	684 150,00	878 400,00	0,00	878 400,00	0,00	0,00	0,00	0,00	0,00	0,00	0,00	0,00	
900		Gospodarka komunalna i ochrona środowiska	przed zmianą	13 841 034,00	4 947 070,00	4 887 070,00	345 500,00	4 341 570,00	243 000,00	17 000,00	0,00	0,00	0,00	0,00	0,00	8 883 864,00	7 923 164,00	1 437 164,00	885 800,00
			zmniejszenie	-34 380,00	0,00	0,00	0,00	0,00	0,00	0,00	0,00	0,00	0,00	0,00	0,00	-34 380,00	0,00	0,00	0,00
			zwiększenie	13 808 654,00	4 947 070,00	4 887 070,00	345 500,00	4 341 570,00	243 000,00	17 000,00	0,00	0,00	0,00	0,00	0,00	8 883 864,00	7 923 164,00	1 437 164,00	885 800,00
			po zmianach	13 814 274,00	4 947 070,00	4 887 070,00	345 500,00	4 341 570,00	243 000,00	17 000,00	0,00	0,00	0,00	0,00	0,00	8 883 864,00	7 923 164,00	1 437 164,00	885 800,00
80001		Gospodarka kulturalna i ochrona wód	przed zmianą	510 000,00	260 000,00	260 000,00	0,00	260 000,00	0,00	0,00	0,00	0,00	0,00	0,00	250 000,00	250 000,00	0,00	0,00	
			zmniejszenie	-34 380,00	0,00	0,00	0,00	0,00	0,00	0,00	0,00	0,00	0,00	0,00	0,00	0,00	0,00	0,00	
			zwiększenie	475 620,00	260 000,00	260 000,00	0,00	260 000,00	0,00	260 000,00	0,00	0,00	0,00	0,00	0,00	215 620,00	215 620,00	0,00	0,00
			po zmianach	951 240,00	260 000,00	260 000,00	0,00	260 000,00	0,00	260 000,00	0,00	0,00	0,00	0,00	0,00	215 620,00	215 620,00	0,00	0,00
Wydanki razem:			przed zmianą	111 020 120,00	98 484 020,00	98 484 020,00	40 747 295,00	21 897 817,00	10 747 935,00	19 331 434,00	1 682 497,00	1 682 497,00	97 910,00	3 919 140,00	12 528 282,00	11 560 492,00	1 453 264,00	885 800,00	
			zmniejszenie	-3 235 055,00	-3 201 515,00	-3 201 515,00	0,00	-3 201 515,00	0,00	-3 201 515,00	0,00	0,00	0,00	0,00	0,00	-34 380,00	-34 380,00	0,00	0,00
			zwiększenie	3 255 895,00	2 821 515,00	2 821 515,00	0,00	2 821 515,00	0,00	2 821 515,00	0,00	0,00	0,00	0,00	0,00	434 380,00	434 380,00	0,00	0,00
			po zmianach	111 040 960,00	98 114 020,00	98 114 020,00	40 747 295,00	21 897 817,00	10 747 935,00	19 331 434,00	1 682 497,00	1 682 497,00	97 910,00	3 919 140,00	12 528 282,00	11 560 492,00	1 453 264,00	885 800,00	

Zadania inwestycyjne w 2012 r.

Lp.	Dział	Rozdział	§	Nazwa zadania inwestycyjnego	Łączne koszty finansowe	Nakłady poniesione w latach ubiegłych	rok budżetowy 2012 (8+9+10+11)	Planowane wydatki z tego źródła finansowania				Jednostka organizacyjna realizująca program lub koordynująca wykonanie programu
								dochody własne Jst	kredyty i pożyczki	środki pochodzące z innych źródeł	środki wymienione w art. 5 ust. 1 pkt. 2 i 3 u.f.p.	
1	2	3	4	5	6	7	8	9	10	11	12	13
				Zwiększenie atrakcyjności turystycznej Powiatu Chojnickiego poprzez budowę mostu zwodzonego w miejscowości Małe Swornegacie w ramach programu Kaszubska Marszula	737 812		737 812	737 812				
1	600	60014		Pomoc finansowa dla Powiatu Chojnickiego na "Przebudowę drogi powiatowej nr 2624 G Chociński Młyn - Charzykowy, na odcinku Chociński Młyn - Małe Swornegacie"	100 000		100 000	100 000				P CH
2	600	60014		Pomoc finansowa dla Powiatu Chojnickiego na wykonanie projektu przebudowy ul. Zielonej, Derdowskiego, Mickiewicza, Wysokiej	50 000		50 000	50 000				P CH
3	600	60014		Budowa ciągu pieszo-rowerowego wzdłuż drogi do Iglot	215 000		215 000	215 000				UM
4	600	60016		Pomoc finansowa dla Gminy Chojnice na zadanie "Budowa ul. Reja Charzykowy"	0		0					UM
5	600	60016		Modernizacja Placu Piastowskiego	300 000		300 000	300 000				UM
6	600	60016		Przebudowa ul. Parkowej, M. Nowotki, H. Sawickiej i J. Krasickiego	100 000		100 000		PCH	100 000		UM
7	600	60016		Przebudowa drogi gminnej - ul. Ducha Św. i Kasprzaka	34 380		34 380	34 380				UM
8	600	60016		Zakup nieruchomości	400 000		400 000	400 000				UM
9	700	70005			300 000		300 000	300 000				UM
10	754	75416		Modernizacja systemu monitoringu	60 000		60 000	60 000				SM
11	801	80101		Przebudowa budynku Szkoły Podstawowej Nr 5	2 060 000	59 000,00	690 000	690 000				UM
12	801	80195		Zakup odśnieżarki	5 000		5 000	5 000				ZSz.7

**Dotacje celowe na zadania własne gminy realizowane przez podmioty
należące i nienależące do sektora finansów publicznych w 2012 r.**

w złotych

Lp.	Dział	Rozdział	§	Nazwa zadania	Kwota dotacji
1	2	3	4	5	6
Jednostki nie należące do sektora finansów publicznych					1 245 070
1	750	75075	2360	Promocja samorządu terytorialnego	8 000
2	750	75075	2810	Promocja samorządu terytorialnego	2 000
3	851	85149	2360	Programy polityki zdrowotnej	5 000
4	851	85154	2360	Dofinansowanie zajęć terapeutycznych z dziećmi ze środowisk zagrożonych	20 000
5	853	85395	2360	Pozostałe zadania w zakresie polityki społecznej	0
6	853	85395	2810	Pozostałe zadania w zakresie polityki społecznej	2 500
7	854	85412	2360	Wypoczynek letni dzieci i młodzieży	15 000
8	900	90013	2360	Prowadzenie schroniska dla bezdomnych zwierząt	197 570
9	921	92105	2360	Realizacja imprez i konkursów w zakresie upowszechniania kultury	112 000
9	921	92105	2810	Realizacja imprez i konkursów w zakresie upowszechniania kultury	8 000
10	921	92120	2720	Dofinansowanie ochrony zabytków	50 000
11	921	92120	6570	Dofinansowanie ochrony zabytków	375 000
12	926	92605	2360	Realizacja imprez i konkursów w zakresie upowszechniania kultury fizycznej	450 000
Jednostki należące do sektora finansów publicznych					83 600
1	630	63001	2320	Dotacja dla Powiatu Kartuskiego na administrowanie unijnym projektem inwestycyjnym	6 000
2	801	80104	2310	Dotacja dla sąsiednich gmin z tytułu zwrotu kosztów pobytu w przedszkolach dzieci mieszkańców miasta	18 200
3	801	80106	2310	Dotacja dla sąsiednich gmin z tytułu zwrotu kosztów pobytu w punktach przedszkolnych dzieci mieszkańców miasta	27 400
4	852	85204	2320	Dotacja dla powiatu na rodziny zastępcze	25 000
5	921	92105	2310	Dotacja dla Gminy Chojnice na dofinansowanie koncertów piosenki żeglarskiej	7 000
Ogółem					1 328 670

Przewodniczący
Rady Miejskiej

Mirosław Janowski

Uzasadnienie

Zmiana uchwały budżetowej w dniu 20 lutego 2012 r. wynika z następujących przyczyn:

1. Wprowadza się zadanie inwestycyjne „Przebudowa drogi gminnej – ul. Ducha Św. i Kasprzaka” w kwocie **400.000 zł** poprzez zmniejszenie wydatków bieżących dotyczących remontów dróg.
2. Zmniejsza się wartość nakładów na zadaniu inwestycyjnym Modernizacja **kanalizacji deszczowej** - wzdłuż Al. Brzozowej, Parkowej, Nowotki i Grunwaldzkiej o kwotę **34.380 zł** i wprowadza się zadanie „Przebudowa ul. Parkowej , M. Nowotki, H. Sawickiej i J. Krasickiego” w kwocie **34.380 zł**
3. W planie finansowym Zespołu Szkół Nr 7 zwiększa się dochody i wydatki z tytułu odpłatności za wyżywienie w stołówce szkolnej o kwotę **20.000 zł**
4. Zgodnie z interpretacją Regionalnej Izby Obrachunkowej zmienia się paragraf wydatków dotyczących kwoty rekompensaty stanowiącej różnicę między uzyskanymi przychodami ze sprzedaży biletów a poniesionymi kosztami przewozu na rzecz Miejskiego Zakładu Komunikacji Spółka z o.o., która ma stanowić dopłatę do spółki w kwocie **2.801.515 zł** w tym 888.000 zł dotyczące publicznych przewozów na terenie Gminy Chojnice.
5. Uzupełnia się załącznik do uchwały budżetowej dotyczący „dotacji celowych na zadania własne gminy realizowane przez podmioty należące i nienależące do sektora finansów publicznych w 2012 r. o kwotę **25.000 zł** przeznaczoną dla Powiatu na realizację wydatków związanych z rodzinami zastępczymi.

Przewodniczący
Rady Miejskiej

Mirosław Janowski

Uchwała Nr XVIII../12
Rady Miejskiej w Chojnicach
z dnia 20 lutego 2012 r.

w sprawie: zmiany wieloletniej prognozy finansowej

Na podstawie art. 18 ust. 2 pkt 15, ustawy z dnia 8 marca 1990 r. o samorządzie gminnym (tj. Dz. U. z 2001 r. nr 142, poz. 1591, z 2002 r. nr 23, poz. 220, nr 62, poz. 558, nr 113 poz. 984, nr 153, poz. 1271, nr 214, poz. 1806, z 2003 r. nr 80, poz. 717, nr 162, poz. 1568; z 2004 r. nr 102, poz. 1055, nr 116, poz. 1203, nr 167, poz. 1759; z 2005 r. nr 172, poz. 1441 i nr 175, poz. 1457; z 2006 r. nr 17, poz. 128 i nr 181, poz. 1337; z 2007 r. nr 48, poz. 327, nr 138, poz. 974 i nr 173, poz. 1218; z 2008 r. nr 180, poz. 1111 i nr 223, poz. 1458; z 2009 r. nr 52, poz. 420 i nr 157, poz. 1241 oraz z 2010 r. nr 28, poz. 142 i 146 i nr 106, poz. 675) art. 226, art. 227, art. 228, art. 230 ust. 6 ustawy z dnia 27 sierpnia 2009 r. o finansach publicznych (Dz. U. Nr 157, poz. 1240 oraz z 2010 r. nr 28, poz.146; nr 96, poz. 620, nr 123, poz. 835 i nr 152, poz. 1020.) uchwała się, co następuje:

§ 1. W Uchwale nr XV/163/11 Rady Miejskiej w Chojnicach z dnia 19 grudnia 2011 r. w sprawie przyjęcia wieloletniej prognozy finansowej, zmienionej Uchwałą Nr XVI/180/12 dokonuje się zmian:

- załącznik nr 1 otrzymuje brzmienie załącznika nr 1 do niniejszej uchwały.
- załącznik nr 2 otrzymuje brzmienie załącznika nr 2 do niniejszej uchwały.

§ 2. Wykonanie uchwały zleca się Burmistrzowi Miasta Chojnice.

§ 3. Uchwała wchodzi w życie z dniem podjęcia.

BURMISTRZ MIASTA
CHOJNICE
Stary Rynek 1
89-600 Chojnice

Przewodniczący
Rady Miejskiej

Mirosław Janowski

Opinia prawna

Projekt uchwały odpowiada przepisom prawa

~~Dyrektor Generalny
Sekretarz Miasta~~

mgr Robert Wajlonis

lp.	Wyszczególnienie	Wykonanie na 31.12.2009r.	Wykonanie na 31.12.2010r.	Plan na 30.09.2011r.	Plan na 2012r.	Plan na 2013r.	Plan na 2014r.	Plan na 2015r.	Plan na 2016r.	Plan na 2017r.	Plan na 2018r.	Plan na 2019r.	Plan na 2020r.	Plan na 2021r.	Plan na 2022r.	Plan na 2023r.	Plan na 2024r.	Plan na 2025r.	Plan na 2026r.	Plan na 2027r.		
VIII	Prognoza długu na koniec roku w tym: podlegające wyłączeniu kredyty, pożyczki i obligacje zachłannie na wypreżdzające finansowania działań z udziałem środków pochodzących z budżetu UE	37 805 000	53 657 800	55 351 900	54 087 000	44 012 100	36 262 200	27 366 300	19 700 400	13 339 500	7 541 000	3 180 000	1 044 000	0	0	0	0	0	0	0	0	
IX	dług do spłaty w danym roku, w tym: dług spłacany z nadwyżki budżetowej, nadwyżki z lat poprzednich, spłacanych pożyczek i w innych środkach (pozmniejszonych o pożyczki do udzielenia)	4 370 000	5 117 700	6 430 900	6 574 900	10 074 900	7 749 900	6 675 900	7 685 900	6 350 900	5 789 500	4 391 000	2 139 000	1 044 000	0	0	0	0	0	0	0	
X	Spółdzielca finansowania długiem (kredytem, pożyczką, obligacją)	3 356 657	3 356 657	6 000	1 274 900	10 074 900	7 749 900	6 675 900	7 685 900	6 350 900	5 789 500	4 391 000	2 139 000	1 044 000	0	0	0	0	0	0	0	
XI	Relacja z art. 169 ustawy o finansach publicznych z dnia 30 czerwca 2005r. o finansach publicznych, po wyłączeniach (max 15%)	6,01%	6,21%	9,90%	11,48%	11,95%	10,32%	11,04%	9,29%	7,68%	6,96%	4,84%	2,60%	1,43%	0,41%	0,41%	0,40%	0,15%	0,11%	0,11%	0,11%	
XII	Relacja z art. 170 ustawy o finansach publicznych z dnia 30 czerwca 2005r. o finansach publicznych, po wyłączeniach (max 60%)	39,55%	47,91%	53,02%	49,33%	37,84%	33,49%	25,52%	19,22%	12,96%	9,92%	2,90%	0,97%	0,00%	0,00%	0,00%	0,00%	0,00%	0,00%	0,00%	0,00%	
XIII	część wizeru - Obciążenia spłatami wg art. 243 u.f.p (Spłata rat kredytów i pożyczek oraz wykup papierów wartościowych + odsetki + potencjalna spłata kwot wynikających z ustalonych poręczeń i gwarancji) / dochody ogółem danego roku	x	x	x	0	0	0	0	0	0	0	0	0	0	0	0	0	0	0	0	0	
XIV	Suma kwot do spłaty rat kredytów i pożyczek + odsetki od kredytów + kwota poręczenia w roku budżetowym	5 745 045	6 951 106	10 339 071	12 591 950	13 913 364	11 174 316	11 848 223	10 642 056	8 179 438	7 144 765	5 299 549	2 757 650	1 555 442	447 743	449 333	450 693	184 361	120 740	122 390	122 390	
XV	Relacja bazowa do wyłączenia indywidualnego limitu i limitu (Dochody budżetu + sprzeżona majątku - długi budżetu) / dochody ogółem dla danego roku	0,1037	0,0762	0,0469	0,0902	0,1771	0,1232	0,1184	0,1120	0,1120	0,1184	0,1238	0,1250	0,1035	0,1054	0,1071	0,1076	0,1104	0,1115	0,1119	0,1119	0,1119
XVI	zgodnie z art. 243 - średnia arytmetyczna z trzech lat (niezależnie od kierunku) mowa w art. 243 ustawy z 27 sierpnia 2009r. o finansach publicznych (indywidualny limit zadłużenia)	x	x	x	0,0756	0,0711	0,1047	0,1301	0,1395	0,1179	0,1166	0,1164	0,1227	0,1174	0,1113	0,1052	0,1063	0,1077	0,1084	0,1086	0,1086	
XVII	Relacja o której mowa w art. 243 ustawy z dnia 27 sierpnia 2009r. o finansach publicznych - nie może być ze znakiem "minus" (poz. XIV - poz. XII)	x	x	x	-0,0393	-0,0465	0,0015	0,0187	0,0467	0,0421	0,0510	0,0700	0,0967	0,1031	0,1072	0,1011	0,1023	0,1054	0,1073	0,1088	0,1088	
XVIII	Kwota kontrolna zachowania zasady określonej w art. 243 - wyrażona kwotowo wielkość wiersza XV			-4 308 902	-5 641 036	162 411	5 648 734	2 114 008	5 648 734	4 542 817	5 553 647	7 671 388	10 408 604	11 207 518	11 768 670	11 208 976	11 454 418	11 918 463	12 253 592	12 568 052	12 568 052	
XIX	Relacja z art. 242 ust. 1 u.p (Dochody budżetu + indywidualna budżetowa z lat poprzednich + waleń środki i wydatki budżetu)	x	x	x	568 686	6 593 921	6 137 664	6 699 825	7 779 511	8 480 296	9 118 362	9 693 532	10 139 349	10 460 597	10 696 814	10 669 477	11 043 913	11 466 200	11 731 354	11 911 033	11 911 033	

Plan na 2028r.	Plan na 2029r.	Plan na 2030r.	Plan na 2031r.	Plan na 2032r.	Plan na 2033r.	Plan na 2034r.	Plan na 2035r.	Plan na 2036r.	Plan na 2037r.	Plan na 2038r.	Plan na 2039r.	Plan na 2040r.	Plan na 2041r.	Plan na 2042r.	Plan na 2043r.
0	0	0	0	0	0	0	0	0	0	0	0	0	0	0	0
0	0	0	0	0	0	0	0	0	0	0	0	0	0	0	0
0	0	0	0	0	0	0	0	0	0	0	0	0	0	0	0
0,11%	0,11%	0,11%	0,11%	0,11%	0,11%	0,11%	0,11%	0,11%	0,11%	0,11%	0,11%	0,11%	0,11%	0,10%	0,06%
0,00%	0,00%	0,00%	0,00%	0,00%	0,00%	0,00%	0,00%	0,00%	0,00%	0,00%	0,00%	0,00%	0,00%	0,00%	0,00%
0	0	0	0	0	0	0	0	0	0	0	0	0	0	0	0
124 100	125 850	127 640	129 550	131 500	133 470	135 470	137 500	139 560	141 660	143 780	145 940	148 130	150 350	129 100	85 823
0,1124	0,1129	0,1133	0,1136	0,1142	0,1146	0,1151	0,1155	0,1159	0,1163	0,1167	0,1172	0,1176	0,1180	0,1185	0,1193
0,1113	0,1118	0,1124	0,1129	0,1133	0,1138	0,1142	0,1146	0,1151	0,1155	0,1159	0,1163	0,1167	0,1172	0,1176	0,1180
0,1102	0,1109	0,1113	0,1116	0,1122	0,1127	0,1131	0,1135	0,1140	0,1144	0,1148	0,1152	0,1156	0,1160	0,1168	0,1174
12 835 509	13 045 103	13 221 963	13 413 057	13 594 535	13 790 540	13 976 750	14 165 309	14 368 848	14 562 314	14 758 215	14 956 582	15 157 444	15 360 830	15 563 520	15 866 339
12 082 464	12 275 866	12 460 720	12 647 502	12 836 130	13 025 643	13 219 652	13 413 375	13 609 631	13 807 831	14 008 013	14 210 179	14 414 357	14 620 569	14 852 338	15 108 435

Przewodniczący
Rady Miejskiej

Mirosław Janowski

WYKAZ PRZEDSIĘWZIĘĆ DO WIELOLETNIEJ PROGNOZY FINANSOWEJ

Lp.	Nazwa i cel przedsięwzięcia	Jednostka organizacyjna odpowiedzialna za realizację lub koordynująca wykonywanie przedsięwzięcia	Okres realizacji od - do	Źródła finansowania	Łączne nakłady finansowe	Nakłady poniesione w latach poprzednich	Limit zobowiązań	Wykonanie	Limit wydatków w poszczególnych latach		
									7	8	9
1	2	3	4	5	6	7	8	9	10	11	
I.	Przedsięwzięcia w ramach <u>wydatków bieżących</u> , o których mowa w art. 226, ust. 4 pkt 1, 2 i 3 ufp, w tym:			207 992 121	28 060	207 964 061	6 849 557	6 999 083	6 437 205	6 683 892	6 436 453
I.1.	Programy, projekty, zadania, z udziałem środków, o których mowa w art. 5 ust. 1 pkt 2 i 3 (UE), w tym:			2 309 925	28 060	2 281 865	849 557	901 173	281 986	249 149	0
1	Przeciwdziałanie wykluczeniu cyfrowemu mieszkańców Chojnic	UM	2010-2014	275 578	16 160	259 418	127 433	52 314	42 298	37 373	
				222 288	1 785	220 503	108 319	44 465	35 953	31 766	
		UE		1 259 635	10 115	1 249 520	613 805	251 970	203 735	180 010	
2	Nauka jest dla wszystkich	UM	2011-2012	82 863		82 863	0	82 863			
		UE		469 561		469 561	0	469 561			
						0					
B	Programy, projekty, zadania zawarte na podstawie umów o partnerstwie publiczno-prywatnym, w tym:			0		0	0	0	0	0	0
						0					
						0					
C	Umowy wieloletnie, których realizacja jest niezbędna do zapewnienia ciągłości działania jednostek, w tym:			198 000 000		198 000 000	6 000 000	6 000 000	6 000 000	6 000 000	6 000 000
1	Przewidywane wydatki	UM	2011-2014	198 000 000		198 000 000	6 000 000	6 000 000	6 000 000	6 000 000	6 000 000
						0					
						0					

Lp.	Nazwa i cel przedsięwzięcia	Jednostka organizacyjna odpowiedzialna za realizację lub koordynującą wykonanie przedsięwzięcia	Okres realizacji od - do	Źródła finansowania	Łączne nakłady finansowe	Nakłady poniesione w latach poprzednich	Limit zobowiązań	Wykonanie	Limit wydatków w poszczególnych latach			
									7	8	9	10
1	2	3	4	5			6	2011	2012	2013	2014	2015
D	Gwarancje i poręczenia udzielane przez jednostki samorządu terytorialnego, w tym:			7 682 196			7 682 196	0	97 910	155 219	434 743	436 453
1	Poręczenie kredytu dla Chojnickiego Towarzystwa Budownictwa Społecznego Spółka z o.o. w Chojnicach	UM	2009-2043		3 894 523		3 894 523		97 910	99 660	101 390	103 100
2	Poręczenie pożyczki dla spółki Zakład Zagospodarowania Odpadów Spółka z o.o. w Nowym Dworze	UM	2011-2025		3 787 673		3 787 673			55 559	333 353	333 353
							0					
Przedsięwzięcia w ramach wydatków												
o najatkowych, o których mowa w art. 226, ust. 4 pkt 1 ufp, w tym:												
A	Programy, projekty, zadania, w tym z udziałem środków, o których mowa w art. 5 ust. 1 pkt 2 i 3 (UE), w tym:			60 535 393		1 774 067	58 761 326	7 675 437	11 225 774	4 123 885	1 734 201	3 489 901
1	Budowa ul. Asnyka i Leśmiana wraz z odwodnieniem	UM	2009-2018		5 369 000	54 000	5 315 000					
2	Budowa ul. Malinowej wraz z odwodnieniem	UM	2009-2017		4 980 000	55 056	4 924 944					1 424 000
3	Budowa ul. Sikorskiego wraz z odwodnieniem	UM	2009-2018		625 976	10 976	615 000					
4	Przebudowa części drogi krajowej nr 22 od ul. Człuchowskiej do zachodniej granicy miasta Chojnice	UM	2007-2020		4 096 700	96 700	4 000 000					
5	Poprawa bezpieczeństwa poprzez budowę nowej drogi gminnej w Chojnicach łączącej Osiedle Kolejarskie z drogą wojewódzka nr 212	UM	2008-2018		2 547 401	53 590	2 493 811	1 471				
6	Budowa Chojnickiego Centrum Kultury	UM	2010-2019		1 526 849	4 026	1 522 823	522 823			1 000 000	
	Modernizacja cmentarza komunalnego	UM	2008-2022		6 036 000	36 000	6 000 000					
7	Przebudowa budynku Szkoły Podstawowej nr 5	UM	2010-2013		2 060 000	59 000	2 001 000		690 000	1 311 000		
8	Porządkowanie gospodarki wodami opadowymi przewidzianymi do Strugi Jarcewskiej	UM	2010-2016		420 804	55 529	365 275	85 275				

Lp.	Nazwa i cel przedsięwzięcia	Jednostka organizacyjna odpowiedzialna na realizację lub koordynująca wykonanie przedsięwzięcia	Okres realizacji od - do	Źródła finansowania	Łączne nakłady finansowe	Nakłady poniesione w latach poprzednich	Limit zobowiązań	Wykonanie	Limit wydatków w poszczególnych latach				
									7	8	9	10	11
1	2	3	4	5	6	7	8	9	10	11			
9	Budowa kanalizacji deszczowej w ul. Sybiraków - dokumentacja	UM	2008-2020		1 207 198	7 198	1 200 000	2011	2012	2013	2014	2015	
10	Rekultywacja 15-tu składowisk odpadów komunalnych zlokalizowanych na obszarze działania ZZO w Nowym Dworze	UM	2009-2015		1 065 022	7 594	1 057 428		16 255	803 090	218 962	19 121	
					7 139		7 139		3 894	1 298	1 298	649	
				UE	2 490 837	6 845	2 483 992		47 015	1 876 905	513 941	46 131	
11	Wnieście udziałów do spółki Zakład Zagospodarowania Odpadów Spółka z o.o. w Nowym Dworze k/ Angowic	UM	2008-2012		3 080 100	1 148 500	1 931 600	965 800	965 800				
12	Zagospodarowanie Parku 1000-Lecia w Chojnicach	UM	2010-2012		11 556 458	65 758	11 490 700	5 319 700	6 171 000				
					560 000		560 000	560 000					
13	Rozbudowa i przebudowa wraz z modernizacją obiektów na stadionie CHKS w Sołężarzu	UM	2008-2020		1 850 000	68 945	1 781 055	151					
14	Zwiększenie atrakcyjności turystycznej Powiatu Chojnickiego poprzez budowę mostu zwodzonego w miejscowości Małe Swornegacie w ramach programu Kaszubska Marszruta	PCH	2011-2012		737 812		737 812		737 812				
				UE									
15	Budowa ul. Brzozkwiniowej	UM	2010-2018		1 723 000	23 000	1 700 000						
16	Budowa kanalizacji deszczowej w ul. Brzechwy, Skargi, Lenartowicza, Przybosa, Jastruna	UM	2010-2018		1 521 350	21 350	1 500 000						
17	Budowa Domu Dziennego Pobytu	UM	2011-		36 285		36 285	36 285					
18	Przebudowa ul. Składowej i odcinek ul. Grunowo w Chojnicach wraz z budową kanalizacji deszczowej i oświetlenia - II etap	UM	2011-2017		129 994		129 994	2 054					
19	Przebudowa targowiska przy ul. Angowickiej	UM	2011-2012		370 000		370 000		370 000				
				UE	1 000 000		1 000 000		1 000 000				
20	Dotacja na inwestycję "Jezuici bez Jezuitów - II etap restauracji obiektów dziedzictwa kulturowego w Chojnicach dla Parafii Rzymskokatolickiej p.w. Św. J. Chrzyciela	UM	2011-2012		537 500		537 500	105 222	432 278				
21	Dotacja na odbudowę Baszty - Stara Plebania dla Parafii Rzymskokatolickiej p.w. Św. J. Chrzyciela	UM	2011-2012		50 000		50 000		50 000				
22	Budowa krytej trybuny na stadionie przy ul. Mickiewicza	UM	2011-2012		511 656		511 656	1 656	510 000				

Limit wydatków w poszczególnych latach

12	12	12	12	12	12	12	12	12	12	12	12	12	12	12	12	12	12	12	12
2030	2031	2032	2033	2034	2035	2036	2037	2038	2039	2040	2041	2042	2043						
127 640	129 550	131 500	133 470	135 470	137 500	139 560	141 660	143 780	145 940	148 130	150 350	129 100	85 623						
127 640	129 550	131 500	133 470	135 470	137 500	139 560	141 660	143 780	145 940	148 130	150 350	129 100	85 623						
0	0	0	0	0	0	0	0	0	0	0	0	0	0	0	0	0	0	0	0
0	0	0	0	0	0	0	0	0	0	0	0	0	0	0	0	0	0	0	0

Uzasadnienie

Zmiana Wieloletniej Prognozy Finansowej wynika z następujących przyczyn:

1. Wprowadza się zmiany wprowadzone po stronie dochodów i wydatków w budżecie 2012 r.
2. W 2013 r. dokonuje się zmian:
 - a) w załączniku nr 2 wprowadza się przedsięwzięcie „Eksperymentarium - Centrum Edukacyjno – Wdrożeniowe w Chojnicach” w kwocie **131.592 zł**
Jest to projekt unijny realizowany w porozumieniu z Powiatem Chojnickim.
 - b) w załączniku nr 1 zmniejsza się wydatki inwestycyjne jednoroczne o kwotę **131.592 zł**

Przewodniczący
Rady Miejskiej

Mirosław Janowski

UCHWAŁA NR XVII/./12
RADY MIEJSKIEJ W CHOJNICACH
z dnia 20 lutego 2012r.

w sprawie udzielenia pomocy finansowej na rzecz Samorządu Województwa Pomorskiego.

Na podstawie art. 10, art. 18 ust. 2 pkt 15 ustawy z dnia 8 marca 1990 r. o samorządzie gminnym (tekst jednolity: Dz. U. z 2001r. Nr 142, poz. 1591; z 2002r. Nr 23, poz. 220, Nr 62, poz. 558, Nr 113, poz. 984, Nr 214, poz. 1806, Nr 153, poz. 1271; z 2003r. Nr 80, poz. 717 i Nr 162, poz. 1568; z 2004r. Nr 102, poz. 1055, Nr 116, poz. 1203 i Nr 167, poz. 1759; z 2005r. Nr 172, poz. 1441 i Nr 175, poz. 1457; z 2006r. Nr 17, poz. 128 i Nr 181, poz. 1337; z 2007r. Nr 48, poz. 327, Nr 138, poz. 974 i Nr 173, poz. 1218; z 2008r. Nr 180, poz. 1111 i Nr 223, poz. 1458; z 2009r. Nr 52, poz. 420 i Nr 157, poz. 1241 oraz z 2010r. Nr 28, poz. 142 i 146, Nr 40, poz. 230 i Nr 106, poz. 675), art. 216 ust. 2 pkt 5 oraz art. 220 ustawy z dnia 27 sierpnia 2009 r. o finansach publicznych (Dz.U. Nr 157, poz. 1240 oraz z 2010r. Nr 28, poz. 146; Nr 96, poz. 620, Nr 123, poz. 835, Nr 152, poz. 1020, Nr 238, poz. 1578 i Nr 257, poz. 1726) uchwała się, co następuje:

§ 1. Udziela się pomocy finansowej Samorządowi Województwa Pomorskiego w kwocie **172.635 zł** (słownie: stosiedemdziesiątdwutysiącesześćsettrzydzieści pięć zł) na wypłatę odszkodowania za przejęcie nieruchomości pod realizację zadania inwestycyjnego „Budowa ronda na skrzyżowaniu ulic 14 Lutego, Kardynała Stefana Wyszyńskiego, Aleja Brzozowa w Chojnicach”

§ 2. Pomoc finansowa zostanie udzielona na podstawie umowy, która określi szczegółowo jej przeznaczenie oraz zasady rozliczenia.

§ 3. Wykonanie uchwały zleca się Burmistrzowi Miasta Chojnice.

§ 4. Uchwała wchodzi w życie z dniem podjęcia.

BURMISTRZ MIASTA
CHOJNICE
Stary Rynek 1
89-600 Chojnice

Przewodniczący
Rady Miejskiej

Miroslaw Janowski

Uzasadnienie:

Województwo Pomorskie realizuje inwestycję na terenie miasta „Budowa ronda na skrzyżowaniu ulic 14 Lutego, Kardynała Stefana Wyszyńskiego, Aleja Brzozowa w Chojnicach”. W 2011 r. nie zakończyła procedury wypłaty odszkodowań za przejęte nieruchomości pod budowę drogi i część udzielonej pomocy zwróciła na konto miasta w styczniu 2012 r.

Opinia prawna

Projekt uchwały odpowiada przepisom prawa. Nie wnoszę uwag.

Dyrektor Generalny
Sekretarz Miasta

Robert Wajlonis

UCHWAŁA NR XVII/.../12
RADY MIEJSKIEJ W CHOJNICACH
z dnia 20 lutego 2012r.

zmieniająca uchwałę Nr XV/167/11 Rady Miejskiej w Chojnicach z dnia 19 grudnia 2011 r. w sprawie uchwalenia Miejskiego Programu Profilaktyki i Rozwiązywania Problemów Alkoholowych i Przeciwdziałania Narkomanii na 2012 rok.

Na podstawie art. 18 ust. 2 pkt 15 ustawy z dnia 8 marca 1990r. o samorządzie gminnym (tekst jednolity: Dz.U. z 2001r. Nr 142, poz. 1591; z 2002r. Nr 23, poz. 220, Nr 62, poz. 558, Nr 113, poz. 984, Nr 214, poz. 1806, Nr 153, poz. 1271; z 2003r. Nr 80, poz. 717 i Nr 162, poz. 1568; z 2004r. Nr 102, poz. 1055, Nr 116, poz. 1203 i Nr 167, poz. 1759; z 2005r. Nr 172, poz. 1441 i Nr 175, poz. 1457; z 2006r. Nr 17, poz. 128 i Nr 181, poz. 1337; z 2007r. Nr 48, poz. 327, Nr 138, poz. 974 i Nr 173, poz. 1218; z 2008r. Nr 180, poz. 1111 i Nr 223, poz. 1458; z 2009r. Nr 52, poz. 420 i Nr 157, poz. 1241; z 2010r. Nr 28, poz. 142 i 146, Nr 40, poz. 230 i Nr 106, poz. 675 oraz z 2011r. Nr 21, poz. 113, Nr 117, poz. 679, Nr 134, poz. 777, Nr 149, poz. 887 i Nr 217, poz. 1281) oraz art. 4¹ ust. 2 ustawy z dnia 26 października 1982 roku o wychowaniu w trzeźwości i przeciwdziałaniu alkoholizmowi (tekst jednolity: Dz.U. z 2007r. Nr 70 poz. 473, Nr 115, poz. 793 i Nr 176, poz. 1238; z 2008r. Nr 227, poz. 1505; z 2009r. Nr 18, poz. 97 i Nr 144, poz. 1175; z 2010r. Nr 47, poz. 278 i Nr 127, poz. 857 oraz z 2011r. Nr 106, poz. 622, Nr 112, poz. 654 i Nr 120, poz. 690) uchwała się, co następuje:

§ 1. W uchwale Nr XV/167/11 Rady Miejskiej w Chojnicach z dnia 19 grudnia 2011 r. w sprawie uchwalenia Miejskiego Programu Profilaktyki i Rozwiązywania Problemów Alkoholowych i Przeciwdziałania Narkomanii na 2012 rok, załącznik do uchwały otrzymuje brzmienie załącznika do niniejszej uchwały.

§ 2. Wykonanie uchwały powierza się Burmistrzowi Miasta Chojnice.

§ 3. Uchwała wchodzi w życie z dniem podjęcia.

BURMISTRZ MIASTA
CHOJNICE
Stary Rynek 1
89-600 Chojnice

Przewodniczący
Rady Miejskiej

Mirosław Janowski

UZASADNIENIE

Zgodnie z ustawą z dnia 26 października 1982 r. o wychowaniu w trzeźwości i przeciwdziałaniu alkoholizmowi art. 4¹ pkt 2 realizacja zadań własnych gminy związanych z profilaktyką i rozwiązywaniem problemów alkoholowych oraz integracji społecznej osób uzależnionych od alkoholu jest prowadzona w postaci gminnego programu profilaktyki i rozwiązywania problemów alkoholowych, stanowiącego część strategii rozwiązywania problemów społecznych, uchwalanego corocznie przez radę gminy.

Opinia prawna

Projekt uchwały odpowiada przepisom prawa. Nie wnoszę uwag.

**Miejski Program Profilaktyki
i Rozwiązywania Problemów Alkoholowych
i Przeciwdziałania Narkomanii na 2012r.**

POSTANOWIENIA OGÓLNE

Zadania zapisane w niniejszym Programie, przewidziane do realizacji w 2012 roku, są kontynuacją działalności prowadzonej w tym zakresie w latach ubiegłych i odpowiadają nałożonym na gminy zadaniom określonym w ustawie o wychowaniu w trzeźwości i przeciwdziałaniu alkoholizmowi, ustawy o przeciwdziałaniu narkomanii, a także ustawy o przeciwdziałaniu przemocy w rodzinie. Program oparty jest na rekomendacjach Państwowej Agencji Rozwiązywania Problemów Alkoholowych w 2012 roku.

Realizatorem programu jest Ośrodek Profilaktyki Rodzinnej w Chojnicach. Koordynatorem programu jest Dyrektor Ośrodka Profilaktyki Rodzinnej.

Ustawa o wychowaniu w trzeźwości i przeciwdziałaniu alkoholizmowi wskazuje źródła pozyskiwania środków finansowych na realizację tych zadań. Są nimi opłaty za korzystanie z zezwoleń na sprzedaż napojów alkoholowych, które mogą być wykorzystane jedynie na realizację zadań z zakresu profilaktyki i rozwiązywania problemów alkoholowych ujętych w gminnym programie.

Dane statystyczne dotyczące Ośrodka Profilaktyki Rodzinnej

1. Z danych dotyczących prac Miejskiej Komisji Rozwiązywania Problemów Alkoholowych w 2011r. wynika, że:

Lp.	Działanie	2011	2010	2009
1.	Liczba posiedzeń MKRPA	12	12	12
2.	Posiedzenia podkomisji ds. rozmów z uzależnionymi	59	51	40
2.a	Liczba rozpatrywanych spraw	444	403	408
2.b	Liczba osób skierowanych na badanie przez biegłych	76	49	90
2.c	Liczba osób zobowiązujących się do podjęcia terapii odwykowej	57	40	61
2.d	Liczba spraw skierowanych do sądu	28	39	40
2.e	Liczba spraw odłożonych a/a	46	66	40
2.f	Liczba osób odmawiających współpracy	3	-	1
3.	Liczba posiedzeń podkomisji ds. obrotu napojami alkoholowymi	36	26	22
3.a	Liczba punktów kontrolowanych przez podkomisję ds. obrotu napojami alkoholowymi	144	105	92
4.	Liczba posiedzeń podkomisji ds. profilaktyki	33	27	31
4.a	Liczba kontroli przeprowadzonych przez podkomisję ds. profilaktyki	73	71	70

2. W Ośrodku Profilaktyki Rodzinnej w 2011r. udzielano porad specjalistycznych. Porady udzielane są w ramach punktu konsultacyjnego działającego w Ośrodku.

Specjalista	ilość udzielonych porad:			
	2008	2009	2010	2011
prawnik	322	503	502	553
pedagog-socjoterapeuta	98	36	318	352
kurator	17	12	24	22
terapeuta uzależnień	182	262	256	315
psycholog	77	190	124	216
specjalista ds. przemocy w rodzinie	69	93	457	376
specjalista ds. sprawców przemocy				40
Łącznie	765	1096	1681	1874

3. W 2011r. w Ośrodku Profilaktyki Rodzinnej z grupowych form pomocy skorzystało:

Lp.	Nazwa grupy	Liczba osób	Liczba spotkań
1a	Warsztaty Rozwoju Umiejętności Społecznych Dzieci w wieku SP	62	82
1b	Zajęcia Psychoedukacyjne dla rodziców	38	81
2	Grupa Wsparcia dla Ofiar Przemocy w Rodzinie	23	45

4. W 2011r. w Ośrodku Profilaktyki Rodzinnej realizowano przy współudziale Gminy Chojnice następujące zajęcia grupowe:

Lp.	Nazwa grupy	Liczba osób	Liczba spotkań
1	Warsztaty Rozwoju Umiejętności Społecznych Młodzieży Gimnazjalnej	10	39
2	Warsztaty Rozwoju Umiejętności Społecznych Dzieci w wieku SP	60	49
3.	Grupa Rozwoju Rodzica	17	41

5. Ośrodek Profilaktyki Rodzinnej organizował i współfinansował wspólnie z Gminą Chojnice Letni Obóz Socjoterapeutyczno-Rodzinny w którym wzięło udział 44 osoby z terenu Miasta Chojnice i 15 osób z Gminy Chojnice. W obozie uczestniczyły osoby z problemem alkoholowym lub przemocy w rodzinie.
6. W Ośrodku Profilaktyki Rodzinnej od poniedziałku do piątku odbywają się zajęcia opiekuńczo-wychowawcze dla dzieci w wieku przedszkolnym oraz zajęcia dla rodziców-Grupa Rozwoju Rodzica.

Rok szkolny	Liczba uczestników - dzieci	Liczba uczestników -rodzice
2010/2011	30	23
2011/2012	27	27

7. W Chojnicach w 2011r. działa siedem świetlic, w których realizowane są programy profilaktyczne prowadzone przez osoby przeszkolone w zakresie profilaktyki. Ośrodek Profilaktyki Rodzinnej wspiera świetlice poprzez pokrywanie kosztów ich funkcjonowania.

ŚWIETLICA	Liczba dzieci 2011	Liczba dzieci 2010	Liczba dzieci 2009
Świetlica przy Szkole Podstawowej Nr 1	15	18	12
Świetlica przy Szkole Podstawowej Nr 3	21	19	20
Świetlica przy Szkole Podstawowej Nr 5	18	16	20
Świetlica przy Zespole Szkół Nr 7	18	21	21
Świetlica przy Gimnazjum Nr 1	11	12	10
Świetlica przy Gimnazjum Nr 2	27	29	29
Świetlica im. Św. Franciszka przy ul. Ogrodowej	19	18	19
Łącznie liczba dzieci	129	133	131

8. Z pomocy Hostelu dla Ofiar Przemocy w Rodzinie w roku 2011 skorzystało 9 kobiet i 11 dzieci. Od początku funkcjonowania Hostelu (lipiec 2009r.) schronienie w Hostelu uzyskało 16 kobiet i 19 dzieci.

**HARMONOGRAM REALIZACJI ZADAŃ MIEJSKIEGO PROGRAMU
PROFILAKTYKI I ROZWIĄZYWANIA PROBLEMÓW ALKOHOLOWYCH
I PRZECIWDZIAŁANIA NARKOMANII W 2012r.**

- I. Zwiększanie dostępności pomocy terapeutycznej i rehabilitacyjnej dla osób uzależnionych od alkoholu i innych środków uzależniających**
1. Zwiększenie dostępności pomocy terapeutycznej dla osób z problemami uzależnień od alkoholu i innych środków uzależniających polegające na prowadzeniu porad, konsultacji i rozmów motywujących do podjęcia terapii w Punkcie Konsultacyjnym ds. uzależnień.
WYKONAWCY:
 - Ośrodek Profilaktyki Rodzinnej
 - Specjalista terapii uzależnień /umowa-zlecenie/TERMIN REALIZACJI: Praca ciągła
KOSZT REALIZACJI ZADANIA: 32.500,- zł
 2. Dalsza organizacja i współorganizacja warsztatów terapeutycznych dla osób uzależnionych i współuzależnionych.
WYKONAWCY:
 - Ośrodek Profilaktyki RodzinnejTERMIN REALIZACJI: Praca ciągła
KOSZT REALIZACJI ZADANIA: 9.000,- zł
 3. Dalsze wspieranie działalności środowisk samopomocowych dla osób uzależnionych i środowisk wzajemnej pomocy
 - bezpłatne udostępnianie pomieszczeń Ośrodka
 - wsparcie merytoryczneWYKONAWCY:
 - Ośrodek Profilaktyki RodzinnejTERMIN REALIZACJI: Praca ciągła
KOSZT REALIZACJI ZADANIA: -
 4. Miejska Komisja Rozwiązywania Problemów Alkoholowych – motywowanie do podjęcia leczenia oraz występowanie przed sądem w charakterze oskarżyciela posiłkowego, inicjowanie zadań z zakresu profilaktyki i terapii uzależnień i współuzależnień.
WYKONAWCY:
 - Miejska Komisja Rozwiązywania Problemów AlkoholowychTERMIN REALIZACJI: Praca ciągła
KOSZT REALIZACJI ZADANIA: 35.220,- zł
 5. Prowadzenie postępowania przygotowawczego w sprawach o nałożenie obowiązku leczenia odwykowego osób uzależnionych od alkoholu i kierowanie kompletnych wniosków do Sądu.
WYKONAWCY:
 - Miejska Komisja Rozwiązywania Problemów Alkoholowych
 - pracownik Ośrodka Profilaktyki Rodzinnej /umowa o pracę/TERMIN REALIZACJI: Praca ciągła
KOSZT REALIZACJI ZADANIA: -
 6. Pokrywanie kosztów pracy biegłych sądowych wydających opinię w przedmiocie uzależnienia od alkoholu i wskazania rodzaju zakładu leczniczego osób skierowanych przez MKRPA.
WYKONAWCY:
 - Miejska Komisja Rozwiązywania Problemów Alkoholowych
 - biegli sądowi – umowa zlecenie/umowa o dziełoTERMIN REALIZACJI: Praca ciągła
KOSZT REALIZACJI ZADANIA: 18.800,- zł

7. Pokrycie opłaty sądowej za skierowanie wniosku o zobowiązanie do poddania się leczeniu w stacjonarnym lub niestacjonarnym zakładzie leczenia odwykowego.

WYKONAWCY:

- Ośrodek Profilaktyki Rodzinnej
- Miejska Komisja Rozwiązywania Problemów Alkoholowych

TERMIN REALIZACJI: Praca ciągła

KOSZT REALIZACJI ZADANIA: 1.400,- zł

8. Udział członków MKRPA w pracach Miejskiego Zespołu Interdyscyplinarnego do Spraw Przeciwdziałania Przemocy w Rodzinie działającego przy Miejskim Ośrodku Pomocy Społecznej.

WYKONAWCY:

- przewodniczący MKRPA
- członek MKRPA

TERMIN REALIZACJI: Praca ciągła

KOSZT REALIZACJI ZADANIA: -

II. Udzielanie rodzinom, w których występują problemy uzależnień, pomocy psychospołecznej i prawnej, a w szczególności ochrony przed przemocą w rodzinie

1. Utrzymanie i pokrycie kosztów działalności Ośrodka Profilaktyki Rodzinnej:

- bieżące utrzymanie (m.in. protokoły kontroli budynku) i wyposażenie Ośrodka, drobne remonty
- opłacenie lokalnych podatków
- wynagrodzenia osobowe dyrektora Ośrodka, księgowej, pracowników
- odpis na Zakładowy Fundusz Świadczeń Socjalnych
- prace porządkowe – umowa zlecenie
- remont elewacji

WYKONAWCY:

- Ośrodek Profilaktyki Rodzinnej

TERMIN REALIZACJI: Praca ciągła

KOSZT REALIZACJI ZADANIA: 568.400,- zł

2. Utrzymanie i pokrycie kosztów działającego w strukturach Ośrodka Profilaktyki Rodzinnej Hostelu dla Ofiar Przemocy Domowej na zasadzie ośrodka wsparcia, umożliwiającego schronienie przed sprawcą przemocy:

- pokrycie kosztów utrzymania Hostelu – czynsz i opłaty
- wyposażenie Hostelu w niezbędne do działania sprzęty i materiały
- finansowanie remontów, drobnych napraw

WYKONAWCY:

- Ośrodek Profilaktyki Rodzinnej

TERMIN REALIZACJI: Praca ciągła

KOSZT REALIZACJI ZADANIA: 33.000,- zł

3. Kontynuacja pracy, powołanego w 2005r., zespołu interwencyjnego złożonego ze specjalistów w zakresie przeciwdziałania uzależnieniom i przemocy w rodzinie:

- kurator sądowy
- psycholog
- prawnik
- pedagog – socjoterapeuta
- a) prowadzenie dyżurów oraz telefonicznych konsultacji udzielanych przez specjalistów, członków zespołu interwencyjnego.
- b) organizowanie spotkań interdyscyplinarnych służących opracowaniu planu pomocy konkretnej osobie lub rodzinie.
- c) udzielanie konsultacji przedstawicielom różnych służb zaangażowanych w pomoc osobie lub rodzinie w sprawach ich podopiecznych.

- WYKONAWCY: członkowie zespołu interwencyjnego /umowy zlecenia/
TERMIN REALIZACJI: praca ciągła
KOSZT REALIZACJI ZADANIA: 35.500,- zł
4. Udział pracownika Ośrodka Profilaktyki Rodzinnej w pracach Miejskiego Zespołu Interdyscyplinarnego do Spraw Przeciwdziałania Przemocy w Rodzinie działającego przy Miejskim Ośrodku Pomocy Społecznej.
WYKONAWCY: pracownik Ośrodka Profilaktyki Rodzinnej w ramach obowiązków służbowych
TERMIN REALIZACJI: praca ciągła
KOSZT REALIZACJI ZADANIA: -
5. Kontynuowanie działalności Punktu Konsultacyjnego ds. przemocy w rodzinie, udzielającego pomocy terapeutycznej dla członków rodzin dotkniętych przemocą:
– prowadzenie grupowych form pomocy dla osób doznających przemocy
– udzielanie indywidualnych konsultacji specjalistycznych przez specjalistę do spraw przemocy w rodzinie
WYKONAWCY:
– Ośrodek Profilaktyki Rodzinnej
– Miejska Komisja Rozwiązywania Problemów Alkoholowych
– członkowie zespołu interwencyjnego
– certyfikowani specjaliści
TERMIN REALIZACJI: praca ciągła
KOSZT REALIZACJI ZADANIA: 5.500,- zł
6. Działalność Ośrodka Profilaktyki Rodzinnej w zakresie specjalistycznej pomocy dzieciom i młodzieży oraz osobom z rodzin alkoholowych, a także rodzin doświadczających przemocy:
– Świetlica dla dzieci w wieku 3-4 lat oraz Grupa Rozwoju Rodzica dla rodziców dzieci 3-4 letnich,
– Warsztaty Umiejętności Społecznych – grupa socjoterapeutyczna – dla dzieci w wieku 6-10 lat oraz Grupa Rozwoju Rodzica dla rodziców dzieci w wieku 6-10 lat,
– Warsztaty Umiejętności Społecznych – grupa socjoterapeutyczna – dla dzieci w wieku 10-13 lat oraz Grupa Rozwoju Rodzica dla rodziców dzieci w wieku 10-13 lat,
– Warsztaty Umiejętności Społecznych – grupa socjoterapeutyczna – dla młodzieży gimnazjalnej oraz Grupa Rozwoju Rodzica dla rodziców młodzieży gimnazjalnej,
– Warsztaty Psychoedukacji dla Osób Bliskich Osobie Uzależnionej
– Grupa Wsparcia dla Osób Doświadczających Przemocy w Rodzinie
– Grupa Wsparcia dla Dzieci Będących Świadcami Przemocy Domowej
– Program korekcyjno-edukacyjny dla sprawców przemocy w rodzinie
– indywidualne konsultacje psychoterapeutyczne dla młodzieży gimnazjalnej i ponadgimnazjalnej
WYKONAWCY:
– Ośrodek Profilaktyki Rodzinnej
– Miejska Komisja Rozwiązywania Problemów Alkoholowych
– członkowie zespołu interwencyjnego
– certyfikowani specjaliści
TERMIN REALIZACJI: Praca ciągła
KOSZT REALIZACJI ZADANIA: 18.000,- zł
7. Wspieranie realizacji programów profilaktycznych „Spójrz inaczej” w szkołach podstawowych oraz gimnazjalnych na terenie miasta Chojnice.
WYKONAWCY:
– Ośrodek Profilaktyki Rodzinnej
– Miejska Komisja Rozwiązywania Problemów Alkoholowych
– pedagodzy

TERMIN REALIZACJI: Praca ciągła

KOSZT REALIZACJI ZADANIA: 900,- zł

8. Diagnozowanie poziomu bezpieczeństwa dzieci w szkole, poziom zagrożenia uzależnieniami w szkole i w środowisku za pomocą badań ankietowych prowadzonych przez Ośrodek Profilaktyki Rodzinnej.

WYKONAWCY:

- Ośrodek Profilaktyki Rodzinnej
- Miejska Komisja Rozwiązywania Problemów Alkoholowych

TERMIN REALIZACJI: Praca ciągła

KOSZT REALIZACJI ZADANIA: -

9. Wspieranie działalności placówek wsparcia dziennego dla dzieci z rodzin z problemem alkoholowych i rodzin niewydolnych wychowawczo, tj. świetlic popołudniowych z zajęciami socjoterapeutycznymi oraz świetlic opiekuńczo-wychowawczych poprzez pokrywanie kosztów ich funkcjonowania (np. materiały papiernicze, bilety do kina, bilety na kręgielnię, itp. oraz wynagrodzenie osób prowadzących zajęcia w Świetlicy im. Św. Franciszka – umowa/zlecenie).

WYKONAWCY:

- Ośrodek Profilaktyki Rodzinnej
- Miejska Komisja Rozwiązywania Problemów Alkoholowych
- pedagodzy

TERMIN REALIZACJI: Praca ciągła

KOSZT REALIZACJI ZADANIA: 9.000,- zł

10. Dofinansowanie zorganizowanych form wypoczynku letniego z zastosowaniem programu profilaktycznego-terapeutycznego i psychoedukacyjnego dla dzieci i młodzieży z rodzin alkoholowych oraz rodzin, w których występuje przemoc oraz dalsze wspieranie organizacji zaangażowanych w działalność na rzecz społeczności lokalnej (dofinansowanie organizacji m.in. ferii zimowych w szkołach).

WYKONAWCY:

- Ośrodek Profilaktyki Rodzinnej
- Miejska Komisja Rozwiązywania Problemów Alkoholowych
- Organizacje pozarządowe

TERMIN REALIZACJI: I-II, VI-VIII 2011

KOSZT REALIZACJI ZADANIA: 27.000,- zł

III. Prowadzenie profilaktycznej działalności informacyjnej i edukacyjnej w zakresie rozwiązywania problemów alkoholowych i przeciwdziałania narkomanii, w szczególności dla dzieci i młodzieży, w tym prowadzenie pozalekcyjnych zajęć sportowych, a także działań na rzecz dożywiania dzieci uczestniczących w pozalekcyjnych programach opiekuńczo-wychowawczych i socjoterapeutycznych

1. Działalność profilaktyczna, informacyjna i edukacyjna skierowana bezpośrednio do dzieci i młodzieży, prowadzona na terenie szkół, dotycząca problemów uzależnień.

WYKONAWCY:

- Ośrodek Profilaktyki Rodzinnej
- Młodzieżowy Ruch Profilaktyczny „Jestem wolny – nie uzależniam się”
- Chojnickie szkoły

TERMIN REALIZACJI: Rok szkolny

KOSZT REALIZACJI ZADANIA: -

2. Prowadzenie kampanii edukacyjnych, mających na celu ograniczenie spożycia alkoholu przez nieletnich, np. „Zachowaj Trzeźwy Umysł”, „To mnie nie kręci”, „Postaw na rodzinę”.

WYKONAWCY:

- Ośrodek Profilaktyki Rodzinnej

- lokalne media
- instytucje, stowarzyszenia, organizacje pozarządowe i osoby fizyczne realizujące zadania związane z profilaktyką i rozwiązywaniem problemów uzależnień, proponujące alternatywny sposób spędzania czasu wolnego

TERMIN REALIZACJI: Praca ciągła

KOSZT REALIZACJI ZADANIA: 2500,- zł

3. Kontynuacja działalności młodzieżowych sekcji sportowych przy Ośrodku Profilaktyki Rodzinnej, skierowanych do dzieci i młodzieży z Chojnic objętych programami profilaktycznymi.

WYKONAWCY:

- Ośrodek Profilaktyki Rodzinnej
- pozarządowe organizacje sportowe
- certyfikowani instruktorzy

TERMIN REALIZACJI: Praca ciągła

KOSZT REALIZACJI ZADANIA: -

4. Współorganizacja kampanii i przedsięwzięć sportowych skierowanych zarówno do dzieci, jak i dorosłych mających na celu promowanie alternatywnych sposobów spędzania czasu wolnego, a także przeciwdziałanie uzależnieniom, np. abstynenckie biegi piątkowe, abstynencki bieg noworoczny, Mistrzostwa Polski Juniorów w Piłce Nożnej Ulicznej itp.

WYKONAWCY:

- Ośrodek Profilaktyki Rodzinnej
- Pozarządowe organizacje sportowe
- certyfikowani instruktorzy

TERMIN REALIZACJI: Praca ciągła

KOSZT REALIZACJI ZADANIA: 4.300,- zł

5. Kontynuacja dofinansowywania pozalekcyjnych zajęć sportowych, w szczególności nauki pływania w „Parku Wodnym” w Chojnicach.

WYKONAWCY:

- Ośrodek Profilaktyki Rodzinnej
- Miejska Komisja Rozwiązywania Problemów Alkoholowych
- Chojnickie szkoły
- „Park Wodny”

TERMIN REALIZACJI: Rok szkolny

KOSZT REALIZACJI ZADANIA: 15.000,- zł

6. Dożywianie dzieci i młodzieży uczestniczących w pozalekcyjnych programach opiekuńczo-wychowawczych i socjoterapeutycznych.

WYKONAWCY:

- Ośrodek Profilaktyki Rodzinnej
- świetlice

TERMIN REALIZACJI: Rok szkolny

KOSZT REALIZACJI ZADANIA: 20.000,- zł

7. Organizacja i współfinansowanie imprezy promującej zdrowy styl życia, wolny od wszelkich niebezpiecznych dla zdrowia i życia uzależnień, imprezy rodzinnej.

WYKONAWCY:

- Ośrodek Profilaktyki Rodzinnej
- zaproszeni artyści i zespoły
- lokalne media
- instytucje, stowarzyszenia, organizacje pozarządowe i osoby fizyczne realizujące zadania związane z profilaktyką i rozwiązywaniem problemów uzależnień, proponujące alternatywny sposób spędzania czasu wolnego

TERMIN REALIZACJI: V-VI 2011

KOSZT REALIZACJI ZADANIA: 17.000,- zł

8. Propagowanie pozytywnych wzorów zachowań i zdrowego stylu życia poprzez wspieranie imprez bezalkoholowych - dyskoteki, zabawy, imprezy sportowo-rekreacyjne, imprezy rodzinne, aktywny wypoczynek:
- bezpłatne udostępnianie pomieszczeń Ośrodka
- WYKONAWCY:
- Ośrodek Profilaktyki Rodzinnej
 - Miejska Komisja Rozwiązywania Problemów Alkoholowych
 - Pozarządowe organizacje
- TERMIN REALIZACJI: Praca ciągła
KOSZT REALIZACJI ZADANIA: -
9. Zakup i rozpowszechnianie materiałów informacyjno-edukacyjnych dotyczących problematyki uzależnień i przemocy w rodzinie.
- WYKONAWCY: Ośrodek Profilaktyki Rodzinnej
SPOSÓB REALIZACJI: roczna prenumerata materiałów informacyjno-edukacyjnych, czasopism, biuletynów, itp.
TERMIN REALIZACJI: Praca ciągła
KOSZT REALIZACJI ZADANIA: 350,- zł
10. Promowanie działalności Ośrodka Profilaktyki Rodzinnej oraz wspieranie działań promujących styl życia wolny od uzależnień oraz pozytywne wzorce zachowań, w tym: debat, konkursów, koncertów, festynów, itp.
- WYKONAWCY: Ośrodek Profilaktyki Rodzinnej
TERMIN REALIZACJI: Praca ciągła
KOSZT REALIZACJI ZADANIA: 350,- zł

IV. Wspomaganie działalności instytucji, stowarzyszeń i osób fizycznych, służącej rozwiązywaniu problemów uzależnień

1. Nieodpłatne udostępnianie pomieszczeń Ośrodka w celu realizacji zadań z zakresu rozwiązywania problemów uzależnień i pomocy rodzinom, w których występuje problem uzależnień lub przemocy:
- udostępnienie pomieszczeń
 - wsparcie merytoryczne
- WYKONAWCY:
- Ośrodek Profilaktyki Rodzinnej
 - Instytucje, stowarzyszenia, osoby fizyczne
- TERMIN REALIZACJI: Praca ciągła
KOSZT REALIZACJI ZADANIA: -
2. Prowadzenie szkoleń podnoszących kwalifikacje zawodowe osób realizujących zadania profilaktyczne obejmujące problematykę uzależnień oraz przeciwdziałania przemocy w rodzinie:
- a) szkolenia członków Miejskiej Komisji Rozwiązywania Problemów Alkoholowych w zakresie problematyki uzależnień i przemocy w celu zapoznania się ze zmianami legislacyjnymi w Ustawie o wychowaniu w trzeźwości i przeciwdziałaniu alkoholizmowi oraz doskonalenia własnej pracy
 - b) dofinansowywanie szkoleń pracowników placówek miejskich w zakresie podnoszenia kompetencji zawodowych i umiejętności pracy z rodzinami uzależnionymi oraz szkoleń z zakresu przeciwdziałania przemocy w rodzinie i pracy z ofiarami i sprawcami przemocy w rodzinie
 - pracowników szkół
 - pracowników socjalnych
 - kuratorów sądowych
 - policjantów

- innych grup społecznych realizujących zadania związane z profilaktyką i rozwiązywaniem problemów uzależnień
- a) organizowanie i udział w sympozjach, seminariach, konferencjach poświęconych tematyce przeciwdziałania uzależnieniom oraz przemocy w rodzinie, tj. promowanie działań gminy na forum regionalnym, krajowym i międzynarodowym.
- b) przeprowadzenie szkolenia „Szkoła pomagania” dla studentów, praktykantów i innych osób zainteresowanych niesieniem pomocy.

WYKONAWCY:

- Ośrodek Profilaktyki Rodzinnej
- Certyfikowani specjaliści
- Placówki i stowarzyszenia szkolące

TERMIN REALIZACJI: Praca ciągła

KOSZT REALIZACJI ZADANIA: 8.000,- zł

V. Podejmowanie interwencji w związku z naruszeniem przepisów określonych w art. 13[1] i 15 ustawy o wychowaniu w trzeźwości i przeciwdziałaniu alkoholizmowi oraz występowanie przed sądem w charakterze oskarżyciela publicznego

1. Kontrole Miejskiej Komisji Rozwiązywania Problemów Alkoholowych punktów sprzedaży i lokali gastronomicznych z zakresie przestrzegania ustawy o wychowaniu w trzeźwości i przeciwdziałania alkoholizmowi.

WYKONAWCY:

- Ośrodek Profilaktyki Rodzinnej
- Miejska Komisja Rozwiązywania Problemów Alkoholowych
- Komenda Powiatowa Policji
- Straż Miejska

TERMIN REALIZACJI: Praca ciągła

KOSZT ZADANIA: 8.280,- zł

Zasady wynagradzania członków Miejskiej Komisji Rozwiązywania Problemów Alkoholowych.

1. Członkowie komisji otrzymują rekompensatę finansową za udział w posiedzeniu Komisji i podkomisji, zgodnie z uchwałą Rady Miejskiej w Chojnicach w wysokości 5-krotnej diety jak za podróże służbowe krajowe.
2. Członkom komisji przysługuje zwrot kosztów podróży służbowych zgodnie z powszechnie obowiązującymi przepisami szczególnymi regulującymi warunki ustalania i zasady zwrotu kosztów podróży służbowych.
3. Członkowie komisji otrzymują rekompensatę finansową wypłacaną do 10-go dnia następnego miesiąca.

Przewodniczący
Rady Miejskiej

Mirosław Janowski

UCHWAŁA NR XVII/.../12
RADY MIEJSKIEJ W CHOJNICACH
z dnia 20 lutego 2012 r.

w sprawie ustalenia stref płatnego parkowania, stawek opłat i opłat dodatkowych za parkowanie oraz sposobu ich pobierania.

Na podstawie art. 18 ust. 2 pkt 15 ustawy z dnia 8 marca 1990 r. o samorządzie gminnym (tekst jednolity: Dz.U. z 2001r. Nr 142, poz. 1591; z 2002r. Nr 23, poz. 220, Nr 62, poz. 558, Nr 113, poz. 984, Nr 214, poz. 1806, Nr 153, poz. 1271; z 2003r. Nr 80, poz. 717 i Nr 162, poz. 1568; z 2004r. Nr 102, poz. 1055, Nr 116, poz. 1203 i Nr 167, poz. 1759; z 2005r. Nr 172, poz. 1441 i Nr 175, poz. 1457; z 2006r. Nr 17, poz. 128 i Nr 181, poz. 1337; z 2007r. Nr 48, poz. 327, Nr 138, poz. 974 i Nr 173, poz. 1218; z 2008r. Nr 180, poz. 1111 i Nr 223, poz. 1458; z 2009r. Nr 52, poz. 420 i Nr 157, poz. 1241; z 2010r. Nr 28, poz. 142 i 146, Nr 40, poz. 230 i Nr 106, poz. 675 oraz z 2011r. Nr 21, poz. 113, Nr 117, poz. 679, Nr 134, poz. 777, Nr 149, poz. 887 i Nr 217, poz. 1281) oraz art. 13 ust. 1 pkt 1, art. 13b i art. 13f ustawy z dnia 21 marca 1985 r. o drogach publicznych (tekst jednolity: Dz.U. z 2007r. Nr 19, poz. 115, Nr 23, poz. 136 i Nr 192, poz. 1381; z 2008r. Nr 54, poz. 326, Nr 218, poz. 1391 i Nr 227, poz. 1505; z 2009r. Nr 19, poz. 100 i 101, Nr 86, poz. 720 i Nr 168, poz. 1323; z 2010r. Nr 106, poz. 675, Nr 152, poz. 1018 i Nr 225, poz. 1466 oraz z 2011r. Nr 5, poz. 13 i Nr 159, poz. 945) uchwała się, co następuje:

§ 1. Ustala się następujące strefy płatnego parkowania na terenie Miasta Chojnice:

- 1) **I strefa**, obejmująca swym zasięgiem: ul. Bankową, ul. Cechową, ul. Gimnazjalną, Plac Jagielloński, ul. Kościuszki, Plac Kościelny, ul. Krętą, ul. Krótką, ul. Młyńską, ul. Myśluboja, ul. Nowe Miasto, ul. Podgórną, Stary Rynek, ul. 31 Stycznia, ul. Strzelecką na odcinku od ul. Młyńskiej do ul. Batorego, ul. Spichrzową, ul. Szewską, ul. Szpitalną;
- 2) **II strefa**, obejmująca swym zasięgiem: ul. Okrężną, Plac Emsdetten, parkingi Plac Piastowski.

§ 2. Za parkowanie pojazdów samochodowych w wyznaczonych miejscach parkingowych w strefach płatnego parkowania pobiera się opłaty. Opłaty pobiera się za parkowanie w dni robocze od poniedziałku do piątku w godzinach od 8.00 do 18.00 oraz w soboty w godzinach od 9.00 do 15.00, za wyjątkiem świąt.

§ 3. 1. Ustala się następujące stawki opłat za parkowanie pojazdów samochodowych w strefach płatnego parkowania:

- 1) opłata jednorazowa w I strefie w wysokości:
 - a) 1,00 zł do pół godziny parkowania (opłata faktyczna 1,00 zł),
 - b) 2,00 zł do jednej godziny parkowania (opłata faktyczna 2,00 zł),
 - c) 2,40 zł za rozpoczętą drugą godzinę parkowania (opłata faktyczna 4,40 zł),
 - d) 2,60 zł za rozpoczętą trzecią godzinę parkowania (opłata faktyczna 7,00 zł),
 - e) 2,00 zł za rozpoczętą czwartą godzinę parkowania i każdą następną;
- 2) opłata jednorazowa w II strefy w wysokości:
 - a) 0,50 zł do pół godziny parkowania (opłata faktyczna 0,50 zł),
 - b) 1,00 zł do jednej godziny parkowania (opłata faktyczna 1,00 zł),
 - c) 1,20 zł za rozpoczętą drugą godzinę parkowania (opłata faktyczna 2,40 zł),
 - d) 1,40 zł za rozpoczętą trzecią godzinę parkowania (opłata faktyczna 3,80 zł),
 - e) 1,00 zł za rozpoczętą czwartą godzinę parkowania i każdą następną;
- 3) opłata abonamentowa ogólnodostępna:
 - a) w I strefie w wysokości:
 - 200 zł za 1 miesiąc,
 - 400 zł za 6 miesięcy,
 - 600 zł za 12 miesięcy,

b) w II strefie w wysokości:

- 100 zł za 1 miesiąc,
- 200 zł za 6 miesięcy,
- 300 zł za 12 miesięcy;

4) opłata abonamentowa dla mieszkańców strefy, posiadaczy karty parkingowej oraz właścicieli pojazdów konstrukcyjnie przeznaczonych do przewozu osób niepełnosprawnych, w wysokości:

- a) 50 zł za 1 miesiąc,
- b) 100 zł za 6 miesięcy,
- c) 200 zł za 12 miesięcy.

2. Mieszkańcem strefy uprawnionym do korzystania z opłaty, o której mowa w ust. 1 pkt 4, jest osoba posiadająca pojazd osobowy zarejestrowany na jego nazwisko i adres zameldowania na pobyt stały w obszarze ulic wymienionych w § 1 w granicach obowiązywania znaków drogowych D-44 i D-45.

3. Wykup abonamentu nie gwarantuje stałego miejsca parkingowego w strefie.

4. Dopuszcza się możliwość wyznaczenia zastrzeżonego miejsca postojowego (koperty) w celu korzystania na zasadach wyłączności za opłatą w wysokości:

- 1) 1.000 zł za 6 miesięcy;
- 2) 2.000 zł za 12 miesięcy.

5. Opłata, o której mowa w ust. 4, nie dotyczy zastrzeżonych miejsc parkingowych (kopert) wydzielonych w strefie płatnego parkowania na potrzeby Urzędu Miejskiego w Chojnicach.

6. Opłaty, o których mowa w ust. 1 pkt 3 i 4, nie mogą być realizowane na ulicach: Cechowej, Bankowej, Krótkiej, Myśliboja, Szewskiej, Podmurnej, Staroszkolnej, Szpitalnej.

7. Ustala się zerowe stawki opłat dla:

- 1) pojazdów służbowych urzędów i jednostek organizacyjnych Miasta Chojnice, Gminy Chojnice i Powiatu Chojnice;
- 2) pojazdów Zakładu Energetycznego, Wodociągów, Gazowni usuwających awarie w pasie drogowym.

§ 4. 1. Opłatę za parkowanie uiszcza się z góry za przewidywany okres postoju.

2. Opłatę za parkowanie uiszcza się w parkomatach, zainstalowanych w pobliżu miejsc parkingowych.

3. Opłatę uiszczaną w parkomacie wnosi się za dowolny okres w wysokości proporcjonalnej do czasu parkowania.

4. Dowód uiszczenia opłaty parkujący zobowiązany jest umieścić w pojeździe za przednią szybą w sposób widoczny i umożliwiający odczytanie z zewnątrz.

5. Wniesienie opłaty nie powoduje powstania roszczenia o udostępnienie miejsca parkingowego.

6. Uiszczona opłata nie podlega zwrotowi.

§ 5. 1. Za nie uiszczenie opłaty za parkowanie, w tym za uiszczenie opłaty w zaniżonej wysokości lub przekroczenie opłaconego czasu parkowania, pobiera się opłatę dodatkową w wysokości 50 zł, niezależnie od obowiązku uiszczenia opłaty za parkowanie.

2. Opłatę dodatkową uiszcza się w kasie lub na rachunek bankowy Urzędu Miejskiego.

3. Nie uiszczone opłaty dodatkowe podlegają ściągnięciu w drodze egzekucji administracyjnej.

§ 6. 1. Opłaty za parkowanie w strefach płatnego parkowania mogą być uiszczane w formie opłat abonamentowych – miesięcznych, półrocznych i rocznych, które upoważniają do parkowania w poszczególnych strefach płatnego parkowania przez okres ich ważności.

2. Opłaty abonamentowe uiszcza się w kasie Urzędu Miejskiego.

3. Karty abonamentowe wydawane są przez Straż Miejską po przedłożeniu dowodu wpłaty.

§ 7. Do kontroli opłacenia postoju w strefie płatnego parkowania upoważnione są wyłącznie:

- 1) Straż Miejska w Chojnicach;
- 2) zarządzający drogą;
- 3) osoby upoważnione przez Burmistrza Miasta Chojnice.

§ 8. Wykonanie uchwały powierza się Burmistrzowi Miasta Chojnice.

§ 9. Traci moc Uchwała Nr XIV/141/03 Rady Miejskiej w Chojnicach z dnia 16 grudnia 2003r. w sprawie opłat za parkowanie pojazdów samochodowych na drogach publicznych na terenie Chojnic, w strefie płatnego parkowania (Dz.Urz.Woj.Pom. Nr 162, poz. 3368; z 2004r. Nr 34, poz. 721, Nr 94, poz. 1688 i Nr 135, poz. 2384; z 2006r. Nr 63, poz. 1319 oraz z 2007r. Nr 76, poz. 1128 i Nr 150, poz. 2821).

§ 10. Uchwała wchodzi w życie po upływie 14 dni od dnia jej ogłoszenia w Dzienniku Urzędowym Województwa Pomorskiego.

**BURMISTRZ MIASTA
CHOJNICE**
Stary Rynek 1
89-600 Chojnice

Przewodniczący Rady
Miejskiej

Mirosław Janowski

Uzasadnienie

Obowiązująca od 2004 roku Uchwała RM Nr XIV/141/03 w sprawie opłat za parkowanie pojazdów samochodowych na drogach publicznych na terenie Chojnic, w strefie płatnego parkowania była wielokrotnie modyfikowana i zmieniana, co powoduje konieczność wydania jednolitego tekstu. Stale rosnąca liczba pojazdów samochodowych i ograniczona liczba miejsc postojowych deprymuje potrzebę rozszerzenia strefy płatnego parkowania oraz wydłużenia czasu jej funkcjonowania, a tym samym wymuszenia rotacji parkujących pojazdów.

Ponadto dla prawidłowego realizowania zapisów prawa miejscowego niezbędnym jest doprecyzowanie podmiotów uprawnionych do korzystania z ulg czy też wyłączonych z zawartych w przepisach obowiązków.

Opinia prawna

Projekt uchwały odpowiada przepisom prawa. Nie wnoszę uwag.

RADCA PRAWNY
mgr Józef Szapiewski
B-d/402

UCHWAŁA NR XVII/.../12
RADY MIEJSKIEJ W CHOJNICACH
z dnia 20 lutego 2012r.

w sprawie przyjęcia „Programu usuwania azbestu i wyrobów zawierających azbest dla Gminy Miejskiej Chojnice na lata 2012 – 2032”.

Na podstawie art. 18, ust.2, pkt 15 ustawy z dnia 8 marca 1990r. o samorządzie gminnym (tekst jednolity: Dz.U. z 2001r. Nr 142, poz. 1591; z 2002r. Nr 23, poz. 220, Nr 62, poz. 558, Nr 113, poz. 984, Nr 214, poz. 1806, Nr 153, poz. 1271; z 2003r. Nr 80, poz. 717 i Nr 162, poz. 1568; z 2004r. Nr 102, poz. 1055, Nr 116, poz. 1203 i Nr 167, poz. 1759; z 2005r. Nr 172, poz. 1441 i Nr 175, poz. 1457; z 2006r. Nr 17, poz. 128 i Nr 181, poz. 1337; z 2007r. Nr 48, poz. 327, Nr 138, poz. 974 i Nr 173, poz. 1218; z 2008r. Nr 180, poz. 1111 i Nr 223, poz. 1458; z 2009r. Nr 52, poz. 420 i Nr 157, poz. 1241; z 2010r. Nr 28, poz. 142 i 146, Nr 40, poz. 230 i Nr 106, poz. 675 oraz z 2011r. Nr 21, poz. 113, Nr 117, poz. 679, Nr 134, poz. 777, Nr 149, poz. 887 i Nr 217, poz. 1281), art. 18 ust. 1 ustawy z dnia 27 kwietnia 2001r. Prawo ochrony środowiska (tekst jednolity: Dz.U. z 2008 r. Nr 25, poz. 150, Nr 111, poz. 708, Nr 138, poz. 865, Nr 154, poz. 958, Nr 171, poz. 1056, Nr 199, poz. 1227, Nr 223, poz. 1464 i Nr 227, poz. 1505; z 2009r. Nr 19, poz. 100, Nr 20, poz. 106, Nr 79, poz. 666, Nr 130, poz. 1070 i Nr 215, poz. 1664; z 2010r. Nr 21, poz. 104, Nr 28, poz. 145, Nr 40, poz. 227, Nr 76, poz. 489, Nr 119, poz. 804, Nr 152, poz. 1018 i 1019, Nr 187, poz. 1228, Nr 229, poz. 1498 i Nr 249, poz. 1657 oraz z 2011r. Nr 32, poz. 159, Nr 63, poz. 322, Nr 94, poz. 551, Nr 99, poz. 569, Nr 122, poz. 695, Nr 152, poz. 897, Nr 178, poz. 1060 i Nr 224, poz. 1341), w związku z art. 14 ust. 6 ustawy z dnia 27 kwietnia 2001r. o odpadach (tekst jednolity: Dz.U. z 2010 r. Nr 185, poz. 1243 i Nr 203, poz. 1351 oraz z 2011r. Nr 106, poz. 622, Nr 117, poz. 678, 138, poz. 809, Nr 152, poz. 897 i Nr 171, poz. 1016) uchwała się, co następuje:

§ 1. Przyjmuje się „Program usuwania azbestu i wyrobów zawierających azbest dla Gminy Miejskiej Chojnice na lata 2012 – 2032”, stanowiący załącznik do niniejszej uchwały.

§ 2. Wykonanie uchwały powierza się Burmistrzowi Miasta Chojnice.

§ 3. Uchwała obowiązuje z dniem podjęcia.

BURMISTRZ MIASTA
CHOJNICE
Stary Rynek 1
89-600 Chojnice

Przewodniczący
Rady Miejskiej

Mirosław Janowski

Uzasadnienie

W dniu 14 lipca 2009 r. Rada Ministrów podjęła uchwałę w sprawie ustanowienia programu wieloletniego pn. „**Program Oczyszczania Kraju z Azbestu na lata 2009-2032**”.

W dniu 15 marca 2010 r. Rada Ministrów podjęła uchwałę zmieniającą uchwałę w sprawie ustanowienia programu wieloletniego pn. „Program Oczyszczania Kraju z Azbestu na lata 2009-2032”.


Podstawowym celem tego Programu jest oczyszczenie do roku 2032 terytorium Polski z azbestu oraz usunięcie stosowanych wyrobów zawierających azbest, wyeliminowanie spowodowanych azbestem negatywnych skutków zdrowotnych u mieszkańców naszego kraju, a ponadto sukcesywna likwidacja oddziaływania azbestu na środowisko i doprowadzenie, w określonym czasie do spełnienia wymogów ochrony środowiska. Zadania przewidziane w Programie realizowane są na szczeblach: centralnym, wojewódzkim i lokalnym. W związku z powyższym na gminy, powiaty i województwa nałożony został obowiązek opracowania „Programów usuwania azbestu i wyrobów zawierających azbest”. Opracowany program jest niezbędny do pozyskania zewnętrznych środków na działania związane z oczyszczeniem terenu naszej gminy z azbestu i wyrobów zawierających azbest. Konsekwencje z powodu nie podjęcia uchwały, to brak możliwości uzyskania dotacji z Wojewódzkiego Funduszu Ochrony Środowiska i Gospodarki Wodnej w Gdańsku.

Biorąc pod uwagę powyższe, zasadne jest podjęcie niniejszej Uchwały i wdrożenie jej do realizacji.

Opinia prawna

Projekt uchwały odpowiada przepisom prawa. Nie wnoszę uwag.

RADA GMINY
miejscowości Czarna Woda
2010



PROGRAM
USUWANIA AZBESTU I WYROBÓW ZAWIERAJĄCYCH AZBEST
DLA GMINY MIEJSKIEJ CHOJNICE
NA LATA 2012 – 2032

Chojnice, styczeń 2012 r.

SPIS TREŚCI

I.	Wprowadzenie	3
II.	Cel i zadania programu	3
III.	Szkodliwość azbestu dla zdrowia ludzkiego, bezpieczne postępowanie z azbestem	4
IV.	Przepisy prawne dotyczące postępowania z wyrobami i odpadami zawierającymi azbest i obowiązki z nich wynikające	8
V.	Szacunek kosztów oraz informacje o możliwości pozyskania środków finansowych na realizację programu	9
VI.	Określenie ilości i wielkości niezbędnych składowisk odpadów unieszkodliwiających azbest oraz propozycja ich lokalizacji	11
VII.	Informacje o ilości i stanie wyrobów zawierających azbest na terenie Gminy Miejskiej Chojnice	12
VIII.	Harmonogram realizacji programu	13
IX.	Okresowa weryfikacja i aktualizacja programu	14
X.	Wykaz firm posiadających zezwolenia na transport odpadów zawierających azbest na terenie Powiatu Chojnickiego	14
XI.	Załączniki	15

Rozdział I WPROWADZENIE

Azbest jest znany od kilku tysięcy lat, a szerokie zastosowanie uzyskał w ostatnich 100 latach. Służył on do produkcji wyrobów budowlanych, szczególnie płyt dachowych, elewacyjnych oraz rur.

W handlu stosowano powszechnie trzy rodzaje minerałów:

- Krokidolit „azbest niebieski” – ma najkorzystniejsze właściwości mechaniczne, przez co był najchętniej wykorzystywany w przemyśle, należy do grupy amfiboli jest najbardziej szkodliwy, rakotwórczy i mutagenny, najwcześniej wycofany z użytkowania – w latach 80;
- Amosyt „azbest brązowy” – należący do grupy amfiboli, o szkodliwości pośredniej między krokidolitem i chryzotylem, ma włókna sztywniejsze i mniej giętkie w porównaniu z chryzotylem, nie spotykany w wyrobach produkcji polskiej, stosowany w wyrobach Europy zachodniej, często w formie tynków i natrysków ogniochronnych;
- Chryzotyl „azbest biały” – przedstawiciel grupy serpentynu, najczęściej z azbestów stosowany w produkcji wyrobów azbestowo – cementowych oraz popularnych wyrobów tkanych i przedz termoizolacyjnych;

Trwałość płyt azbestowo – cementowych szacuje się na 30 lat, natomiast okres eksploatacji innych wyrobów jest z reguły krótszy. Korodujące wyroby zawierające azbest uwalniają pył azbestowy, który wnikając do organizmu wywołuje poważne choroby układu oddechowego. Dlatego władze samorządowe Gminy Miejskiej Chojnice mając na uwadze zdrowie mieszkańców oraz wymogi prawne podejmują działania w kierunku likwidacji wyrobów zawierających azbest występujących na terenie gminy.

W Polsce azbest najczęściej wykorzystano do produkcji pokryć dachów: eternit falisty i płaski, płyt elewacyjnych i balkonowych, rur do wykonywania instalacji wodociągowych, kanalizacyjnych i centralnego ogrzewania, sprzęgieł i hamulców do wind, różnych typów izolacji cieplnej, bojlerów, kotłów, wymienników ciepła, przewodów centralnego ogrzewania, ognioodpornych kocy azbestowych.

Okazuje się jednak, że azbest jest szkodliwy dla zdrowia i ze względu na zagrożenie jakie stwarza musi być usunięty z wszystkich obiektów w kraju do końca 2032 roku. Zapis ten zawarty jest w „Programie usuwania azbestu i wyrobów zawierających azbest stosowanych na terytorium Polski” przyjętym przez Radę Ministrów Rzeczypospolitej Polskiej w dniu 14 maja 2002 roku.

„Program...” nakłada na gminy następujące zadania:

1. Określenie ilości wyrobów zawierających azbest oraz ich rozmieszczenie;
2. Określenie stanu technicznego wyrobów i przydatności do dalszego użytkowania;
3. Określenie ilości i wielkości niezbędnych składowisk odpadów zawierających azbest oraz propozycje ich lokalizacji;
4. Szacunek kosztów oraz analiza możliwości pozyskanych środków finansowych na realizację programu.

Rozdział II CEL I ZADANIA PROGRAMU

Celem programu jest bezpieczne usunięcie azbestu i wyrobów zawierających azbest z obszaru gminy Miejskiej Chojnice, a przez to wyeliminowanie szkodliwego wpływu i niebezpiecznych dla zdrowia skutków działania azbestu. Gmina Miejska Chojnice osiągając zamierzony cel wypełni zobowiązanie, jakie Polska złożyła Unii Europejskiej, deklarując się do oczyszczenia terenu z azbestu i wyrobów go zawierających do 2032 roku.

Niniejszy program ma charakter lokalny, jest jednak spójny z założeniami ogólnopolskiego. Zakłada on realizację następujących zadań:

1. Inwentaryzacja i utworzenie bazy danych o lokalizacjach istniejących wyrobów zawierających azbest wraz z oceną stanu technicznego;
2. Edukacja mieszkańców w zakresie szkodliwości azbestu, obowiązków dotyczących postępowania z wyrobami zawierającymi azbest oraz sposobach bezpiecznego ich usuwania i unieszkodliwiania;
3. Mobilizowanie właścicieli budynków do usunięcia wyrobów zawierających azbest poprzez system pomocy edukacyjnej i finansowej;
4. Podjęcie działań w kierunku pozyskania funduszy ze źródeł zewnętrznych na realizację programu;
5. Udzielenie pomocy finansowej osobom fizycznym w celu usunięcia odpadów zawierających azbest;
6. Eliminacja możliwości powstawania „dzikich” wysypisk z odpadami zawierających azbest oraz wskazanie składowisk przyjmujących takiego typu odpady;
7. Bieżący monitoring realizacji programu i okresowe raporty z jego realizacji władzom;

Lp.	Wskaźniki monitoringu	Jednostka miary
1.	Ilość odpadów zawierających azbest w przeliczeniu na m ² powierzchni miasta przed rozpoczęciem realizacji programu	m ² /rok
2.	Ilość odpadów zawierających azbest w przeliczeniu na m ² powierzchni miasta w kolejnych latach realizacji programu	m ² /rok
3.	Procentowa ilość usuniętych odpadów zawierających azbest w stosunku do ilości zinwentaryzowanej przed realizacją programu	%
4.	Procentowa ilość usuniętych odpadów zawierających azbest w stosunku do ilości zinwentaryzowanej w poprzednim roku realizacji programu	%
5.	Nakłady poniesione na usunięcie odpadów zawierających azbest	PLN/rok
6.	Ilość dzikich wysypiska odpadów zawierających azbest	szt.

8. Okresowa weryfikacja i aktualizacja programu;

Gmina Miejska Chojnice planuje dofinansowanie następujących kosztów:

1. demontażu pokrycia dachowego;
2. załadunku na terenie nieruchomości odpadów zawierających azbest i ich transport;
3. ich składowanie i utylizacja;

Stopień dofinansowania oraz ilość usuniętych wyrobów zawierających azbest w danym roku uzależniona będzie od ilości środków finansowych pochodzących z funduszy własnych i zewnętrznych.

Gmina Miejska Chojnice będzie podejmowała starania w celu pozyskania funduszy ze źródeł zewnętrznych.

Rozdział III

SZKODLIWOŚĆ AZBESTU DLA ZDROWIA LUDZKIEGO, BEZPIECZNE POSTĘPOWANIE Z AZBESTEM

3.1 Wpływ azbestu na organizm ludzki.

Wzmianki o szkodliwości azbestu pojawiły się już dawno. Obserwowano występowanie chorób wśród górników i osób pracujących nad przetwarzaniem tego materiału. Nikt nie zdawał sobie jednak sprawy z jego zabójczego działania. Zwolennicy stosowania azbestu wskazywali na jego korzystne właściwości, zaś przeciwnicy nie posiadali wystarczającej ar-

gumentacji, by przekonać większość do swojej negatywnej opinii na temat stosowania tego materiału.

Azbest staje się zagrożeniem dla zdrowia, gdy dojdzie do korozji lub uszkodzenia wyrobów zawierających azbest (łamanie, kruszenie, cięcie, szlifowanie, itp.). Wówczas uwalniane są do powietrza włókna azbestu, które mogą zostać przeniesione przez układ oddechowy do płuc. Istotne znaczenie dla wielkości poziomu zanieczyszczenia powietrza włóknami azbestu, jakie powstają np. podczas prac demontażowych, ma zasada obniżania emisji pylenia: przez nawilżanie wyrobu przed oraz w trakcie demontażu, zaniechanie w miarę możliwości obróbki i destrukcji mechanicznej demontowanego wyrobu, nie posługiwanie się narzędziami napędzanymi elektrycznie takimi, jak: piły, wiertarki wyzwalającymi znaczną emisję, ale narzędziami ręcznymi – najlepiej wolnoobrotowymi o specjalnie wyprofilowanych ostrzach, zaopatrzonych w odsysanie pyłu i przeznaczonych dla obróbki wyrobów azbestowych. Podczas prac wymagana jest staranność i dokładność wszelkich czynności, wykonywanie ich według z góry przygotowanego planu.

Oddychanie powietrzem skażonym włóknami azbestowymi prowadzi do szeregu chorób układu oddechowego: pylicy azbestowej (azbestozy), łagodnych zmian opłucnowych, raka płuc, międzybłoniaka opłucnej i otrzewnej. Szacuje się, iż na świecie rocznie z powodu chorób wywołanych azbestem umiera ok. 100 tys. osób. Zachorować mogą osoby, które miały kontakt z azbestem ze względu na rodzaj wykonywanej pracy oraz osoby narażone na długotrwałe wdychanie włókien azbestowych. Nieznana jest minimalna ilość pyłu azbestowego, która wywołuje choroby. Wiadomo natomiast, że im więcej włókien azbestu wdychanych jest do układu oddechowego, tym większe jest ryzyko choroby. Choroby mogą wystąpić nawet po 30 latach od momentu kontaktu z pyłem azbestowym. Pierwsze objawy mogące sygnalizować chorobę to: ból w klatce piersiowej, silny kaszel, duszności. Wyróżnia się trzy rodzaje narażenia na pyły azbestowe:

- a) ekspozycję zawodową – związaną z pracą w warunkach narażenia na pył azbestu;
- b) ekspozycję para zawodową – dotyczy mieszkańców sąsiadujących z kopalniami i zakładami przetwarzającymi azbest oraz rodzin pracowników tych zakładów;
- c) ekspozycję środowiskową – związana jest z występowaniem azbestu w powietrzu atmosferycznym, wodzie pitnej i artykułach spożywczych.

Poprzez przeprowadzone badania epidemiologiczne udowodniono obecnie, że wszystkie typy azbestu powodują raka płuc. W badaniach nad skutkami jakie powoduje azbest po wchłonięciu do organizmu człowieka sugeruje się również, iż może On być przyczyną nowotworów krtani, żołądka, jelit, trzustki czy jajnika.

Dlatego też azbest został uznany za jeden z najbardziej rakotwórczych czynników mających wpływ na organizm ludzki. Poprzez wprowadzenie odpowiednich przepisów dotyczących ograniczenia stosowania wyrobów zawierających azbest podjęto aktywną walkę o usunięcie tego szkodliwego czynnika z naszego środowiska. I tak np. Zarządzeniem Ministra Zdrowia i Opieki Społecznej z dnia 12 marca 1996 roku w sprawie dopuszczalnych stężeń i natężeń czynników szkodliwych dla zdrowia, wydzielanych przez materiały budowlane, urządzenia i elementy wyposażenia w pomieszczeniach przeznaczonych na pobyt ludzi (M.P. z 1996 r., Nr 19 poz. 231) z dniem 1 stycznia 1997 roku zakazano stosować azbest jako dodatek w materiałach budowlanych. Dopiero kolejne regulacje w tym zakresie wprowadzała ustawa z dnia 19 czerwca 1997 roku o zakazie stosowania wyrobów zawierających azbest.

Należy pamiętać, że azbest jest praktycznie niezniszczalny, zaś groźny dla zdrowia ludzi jest wtedy, gdy jego elementarne włókna znajdują się we wdychanym powietrzu. Azbest zabezpieczony w sposób uniemożliwiający uwalnianie się włókien do powietrza nie stanowi żadnego zagrożenia dla zdrowia.

3.2 Zanieczyszczenie środowiska azbestem

Azbest jest ogólną nazwą sześciu różnych minerałów z grupy serpentynów i amfiboli i powszechnie występuje w skorupie ziemskiej.

W Polsce nie występują złoża azbestu nadające się do eksploatacji, a sam azbest występuje na Dolnym Śląsku jako zanieczyszczenie złóż innych surowców mineralnych, m.in. rudy niklu czy magnetytu.

Ze względu na swoje właściwości i praktycznie niezniszczalność azbest wprowadzony do środowiska otaczającego człowieka utrzymuje się w nim przez czas nieokreślony. Włókna przedostają się do powietrza atmosferycznego zarówno w wyniku procesów naturalnych, wietrzenia formacji geologicznych, jak i działalności człowieka. Wielkość emisji włókien azbestu do powietrza atmosferycznego związana jest z takimi czynnikami fizycznymi jak: wibracja powietrza, temperatura i wilgotność oraz ich zmienność. Jedynym sposobem oczyszczania powietrza są opady atmosferyczne.

Źródłami naturalnymi włókien azbestu są zanieczyszczenia skorupy ziemskiej, zanieczyszczenie wód przepływających przez złoża zawierające azbest, zanieczyszczenie azbestem eksploatowanych złóż węgla kamiennego, rudy miedzi, kamieni budowlanych, talku i innych. Potencjalnie rakotwórcze włókna są wszechobecne z powodu wietrzenia i korozji formacji geologicznych, częściowo także z powodu działalności człowieka. Źródła zanieczyszczeń środowiska azbestem, związane z działalnością człowieka, można podzielić w następujący sposób:

- tereny wydobywania i produkcji azbestu oraz zakłady przetwórstwa azbestu;
- miejsca składowania odpadów zawierających azbest;
- korozja płyt azbestowo – cementowych, które wydatnie przyspieszają „kwaśne deszcze” i inne chemiczne zanieczyszczenia powietrza atmosferycznego;
- środki transportu (np. ścierania tarcz sprzęgłowych i hamulcowych, kruszenie powłok termoizolacyjnych silników pojazdów mechanicznych, itd.);
- źródła wewnątrz pomieszczeń: urządzenia grzewcze, wentylacyjne, klimatyzacyjne i izolacje zawierające azbest.

3.3 Bezpieczne postępowanie z wyrobami i odpadami zawierającymi azbest

Metody bezpiecznego postępowania z azbestem i materiałami zawierającymi azbest, poczynając od eksploatacji tych wyrobów poprzez usuwanie, transport i składowanie określone są poprzez obowiązujące w Polsce przepisy prawne (patrz. Rozdział IV).

3.4 Użytkowanie wyrobów zawierających azbest

Bezpieczne użytkowanie płyt azbestowo – cementowych uwarunkowane jest, oprócz czynnika czasu użytkowania, także właściwym ich zabezpieczeniem. Znane są dwie metody zabezpieczenia wyrobów azbestem:

- odbudowanie;
- pokrycie powłoką (kapsulacja).

Pierwsza metoda polega na odizolowaniu wyrobów zawierających azbest od otoczenia poprzez odbudowanie ich pyłoszczelną przegrodą wykonaną np. ze sklejk lub płyt gipsowych. Natomiast kapsulacja to pokrycie powierzchni tych wyrobów specjalnymi substancjami impregnującymi uniemożliwiającymi kruszenie się azbestu lub błonotwórczymi, które na powierzchni materiału warstwę uniemożliwiającą odłamywanie się zewnętrznych cząstek wyrobu. Należy nadmienić, że czynnikiem negatywnym wpływającym na obecny stan wyrobów azbestowych (pokryć dachowych i elewacji) był ich nieprawidłowy montaż (dotyczy to głównie terenów wiejskich), powodujący pękanie płyt oraz ich odkształcenie. Dodatkowym czynnikiem jest nieprzestrzeganie terminów konserwacji, a nawet całkowity jej brak.

Czas użytkowania płyt azbestowo- cementowych (prawidłowo założonych i zamontowanych, pomalowanych farbą akrylową i konserwowanych co 5 – 7 lat) określony został na 30 lat. W Polsce wiele wyrobów jest użytkowanych średnio od 10 do 50 lat.

3.5 Usuwanie wyrobów zawierających azbest

Wyroby zawierające azbest, które po przeprowadzeniu wskazanej powyżej oceny zostały zakwalifikowane do wymiany na skutek nadmiernego zużycia lub uszkodzenia, powinny zostać usunięte. Obowiązek ten spoczywa na właścicielu, użytkowniku wieczystym lub zarządcy nieruchomości, urzędnika budowlanego, instalacji przemysłowej lub innego miejsca zawierającego azbest. Usuwane wyroby należy zastąpić wyrobami niezawierającymi tego surowca. Usuwanie wyrobów zawierających azbest o gęstości objętościowej mniejszej niż 1000 kg/m^3 lub zawierających krokidolit powinno odbywać się pod stałym nadzorem technicznym prawidłowości wykonywanych prac wykonawcy robót z zachowaniem określonych w planie prac warunków ochrony pracowników i środowiska. Prawidłowość prowadzenia prac potwierdza się wynikiem badania jakości powietrza przeprowadzonego przez akredytowane laboratorium.

Podczas usuwania wyrobów zawierających azbest z miejsc ich występowania wykonawca ma obowiązek:

- izolowania od otoczenia obszaru prac przez stosowanie osłon zabezpieczających przenikanie azbestu do środowiska;
- ogrodzenia terenu prac z zachowaniem bezpiecznej odległości od traktów komunikacyjnych dla osób pieszych, nie mniejszej niż 1 m, przy zastosowaniu osłon zabezpieczających przed przenikaniem azbestu do środowiska;
- umieszczenia w strefie prac w widocznym miejscu tablic informacyjnych o treści „Uwaga! Zagrożenie azbestem”, a w przypadku prowadzenia prac z wyrobami zawierającymi krokidolit – „Uwaga! Zagrożenie azbestem – krokidolitem”;
- zastosowania odpowiednich środków technicznych ograniczających do minimum emisję azbestu do środowiska;
- zastosowania w obiekcie, gdzie prowadzone są prace, odpowiednich zabezpieczeń przed pyleniem i narażeniem na azbest, w tym uszczelniania otworów okiennych i drzwiowych, a także innych zabezpieczeń przewidzianych w planie bezpieczeństwa i ochrony zdrowia;
- codziennego usuwania pozostałości pyłu azbestowego ze strefy prac przy zastosowaniu podciśnieniowego sprzętu odkurzającego lub metodą czyszczenia na mokro;
- izolowania pomieszczeń, w których zostały przekroczone dopuszczalne wartości stężeń pyłu azbestowego dla obszaru prac, w szczególności izolowania pomieszczeń w przypadku prowadzenia prac z wyrobami zawierającymi krokidolit;
- stosowania zespołu szczelnych pomieszczeń, w których następuje oczyszczenie pracowników z azbestu (komora dekontaminacyjna), przy usuwaniu pyłu azbestowego, przekraczającego dopuszczalne wartości stężeń;
- zapoznania pracowników bezpośrednio zatrudnionych przy pracach z wyrobami zawierającymi azbest lub ich przedstawicielami z planem prac, a w szczególności z wymogami dotyczącymi bezpieczeństwa i higieny pracy w czasie wykonywania prac.

Usuwanie wyrobów zawierających azbest prowadzi się w sposób uniemożliwiający jego emisję do środowiska oraz powodujący zminimalizowane pylenie poprzez:

- nawilżanie wodą wyrobów zawierających azbest przed ich usuwaniem lub demontażem i utrzymywanie w stanie wilgotnym przez cały czas pracy;
- demontaż całych wyrobów (płyt, rur, kształtek) bez jakiegokolwiek uszkodzenia, tam gdzie jest to technicznie możliwe;

- odpajanie materiałów trwale związanych z podłożem przy stosowaniu wyłącznie narzędzi ręcznych lub wolnoobrotowych, wyposażonych w miejscowe instalacje odciągające powietrze;
- prowadzenie kontrolnego monitoringu powietrza w przypadku stwierdzenia występowania przekroczeń najwyższych dopuszczalnych stężeń pyłu azbestu w środowisku pracy, w miejscach prowadzonych prac, w tym również z wyrobami zawierającymi krokidolit;
- codzienne zabezpieczenie zdemontowanych wyrobów i odpadów zawierających azbest oraz ich magazynowanie na wyznaczonym i zabezpieczonym miejscu.

3.6 Unieszkodliwianie odpadów zawierających azbest

Odpady zawierające azbest stanowią odpady niebezpieczne i muszą być w sposób szczególny – bezpieczny dla zdrowia ludzi oraz środowiska – unieszkodliwione, czyli poddane procesom przekształceń w celu doprowadzenia ich do stanu, który nie stwarza zagrożenia dla życia, zdrowia ludzi lub dla środowiska. Najpowszechniejszą i najtańszą metodą unieszkodliwiania odpadów zawierających azbest jest ich składowanie na specjalnie do tego celu przygotowanych składowiskach odpadów.

Jedynie odpady azbestowe o kodach 17 06 01 i 17 06 05 pochodzące z budowy remontu i demontażu obiektów budowlanych infrastruktury drogowej mogą być składowane na składowiskach zlokalizowanych w specjalnie wykonanych zagłębieniach terenu z zabezpieczonymi ścianami bocznymi.

W celu zabezpieczenia przed emisją pyłów powierzchnię każdej kolejnej warstwy odpadów przykrywa się folią lub warstwą gruntu. Po zakończeniu eksploatacji składowiska (na poziomie 2 m poniżej terenu otoczenia) należy wypełnić je ziemią do poziomu terenu.

Rozdział IV PRZEPISY PRAWNE

W zakresie gospodarki odpadami zawierającymi azbest obowiązują poniższe akty prawne:

1. Ustawa z dnia 27 kwietnia 2001 r. Prawo ochrony środowiska (tekst jednolity Dz. U. z 2008 r., Nr 25, poz. 150 ze zm.);
2. Ustawa z dnia 27 kwietnia 2001 r. o odpadach (tekst jednolity Dz. U. z 2010 r., Nr 185, poz. 1243 ze zm.);
3. Ustawa z dnia 19 czerwca 1997 r. o zakazie stosowania wyrobów zawierających azbest (tekst jednolity Dz. U. z 2004 r., Nr 3, poz. 20 ze zm.);
4. Rozporządzenie Ministra Gospodarki, Pracy i Polityki Społecznej z dnia 2 kwietnia 2004 r. w sprawie sposobów i warunków bezpiecznego użytkowania i usuwania wyrobów zawierających azbest (Dz. U. z 2004 r., Nr 71, poz. 649 ze zm.);
5. Rozporządzenie Ministra Gospodarki i Pracy z dnia 14 października 2005 r. w sprawie zasad bezpieczeństwa i higieny pracy przy zabezpieczaniu i usuwaniu wyrobów zawierających azbest oraz programu szkolenia w zakresie bezpiecznego użytkowania takich wyrobów (Dz. U. z 2005 r., Nr 216, poz. 1824);
6. Komunikat Ministra Gospodarki z dnia 29 lipca 2009 r. o podjęciu przez Radę Ministrów uchwały w sprawie ustanowienia programu wieloletniego pod nazwą „Program Oczyszczania Kraju z Azbestu na lata 2009 – 2032” (M.P. z 2009 r., Nr 50, poz. 735);
7. Komunikat Ministra Gospodarki z dnia 29 kwietnia 2010 r. o podjęciu przez Radę Ministrów uchwały zmieniającej uchwałę w sprawie ustanowienia programu wieloletniego pod nazwą „Program Oczyszczania Kraju z Azbestu na lata 2009 – 2032” (M.P. z 2010 r., Nr 33, poz. 481);

8. Rozporządzenie Ministra Gospodarki z dnia 13 grudnia 2010 r. w sprawie wymagań w zakresie wykorzystywania wyrobów zawierających azbest oraz wykorzystywania i oczyszczania instalacji lub urządzeń, w których były lub są wykorzystywane wyroby zawierające azbest (Dz. U. z 2011 r., Nr 8, poz. 31).

Rozdział V

SZACUNEK KOSZTÓW ORAZ INFORMACJE O MOŻLIWOŚCI POZYSKANIA ŚRODKÓW FINANSOWYCH NA REALIZACJE PROGRAMU

5.1 Szacunek kosztów

Dla potrzeb niniejszego programu stworzono na bazie kilkuletniego doświadczenia w procesie finansowania usuwania płyt azbestowo – cementowych szacunek kosztów przewidzianych do poniesienia przez Gminę Miejską Chojnice.

Zgodnie z aktualnie posiadanymi danymi odnośnie ilości płyt azbestowo – cementowych (stan na 31.12.2011 r.) na terenie miasta jest przewidziane do likwidacji 60.542 m².

1 m² – 13,5 kg (wskaźnik stosowany przez WFOŚiGW)
60.542 m² – 817.317,00 kg co daje 817,317 Mg

Założono, że koszt utylizacji 1 m² wynosi 25,00 zł brutto (kwota ta obejmuje demontaż, transport i utylizację). Są to dane uzyskane z Wydziału Gospodarki Komunalnej i Ochrony Środowiska, Urzędu Miejskiego w Chojnicach.

Czyli:

13,5 kg – 25 zł brutto

817.317,00 kg – 1.513.550,00 zł brutto

Tak więc szacunkowy koszt likwidacji azbestu to 1.513.550,00 zł brutto. Należy jednak pamiętać, że wskazane obliczenia mają charakter poglądowy. Na wielkość w/w kwoty będą miały również wpływ m.in. ceny paliw i opłaty za korzystanie ze środowiska, która corocznie ulega zmianie.

5.2 Informacje o możliwości pozyskania środków finansowych na realizację programu

Program Rozwoju Obszarów Wiejskich dotyczący gospodarstw rolnych na terenie Gminy Miejskiej Chojnice

W Programie Rozwoju Obszarów Wiejskich (PROW) istnieje możliwość sfinansowania inwestycji związanych z bezpiecznym usuwaniem azbestu w I osi priorytetowej w ramach działania *Modernizacja gospodarstw rolnych*.

Beneficjentami w ramach działania *Modernizacja gospodarstw rolnych* mogą być:

- o Osoby fizyczne
- o Osoby prawne
- o Spółki osobowe prowadzące działalność rolniczą w zakresie produkcji roślin lub zwierząt.

W ramach działania *Modernizacja gospodarstw rolnych* wspierane są inwestycje materialne i niematerialne służące modernizacji produkcji rolnej w szczególności:

1. Inwestycje materialne:

- a) Budowa i remont połączony z modernizacją budynków lub budowli;
- b) Zakup lub instalacja maszyn, urządzeń w tym sprzętu komputerowego;
- c) Zakładanie, modernizacja sadów lub plantacji wieloletnich;
- d) Zakup, instalacja lub budowa elementów infrastruktury technicznej wpływających bezpośrednio na warunki prowadzenia działalności rolniczej, przygotowania do sprzedaży bezpośredniej.

2. Inwestycje niematerialne:

- a) Zakup patentów, licencji, w tym licencji na oprogramowanie,
- b) Usługi związane z przygotowaniem dokumentacji technicznej lub ekonomicznej dotyczącej projektu oraz nadzorem technicznym związane bezpośrednio z realizacją projektu.

W ramach działania *Modernizacja gospodarstw rolnych* możliwe jest sfinansowanie inwestycji polegającej na bezpiecznym usunięciu azbestu tylko jako elementu projektu, polegającego na budowie, przebudowie, remoncie połączonym z modernizacją budynków lub budowli wykorzystywanych do produkcji rolnej oraz do przechowywania, magazynowania, przygotowania do sprzedaży lub sprzedaży bezpośredniej produktów rolnych wraz z zakupem, montażem instalacji technicznej, wyposażenia. Koszty kwalifikowane stanowią koszty rozbiórki i unieszkodliwiania materiałów szkodliwych pochodzących z rozbiórki pod warunkiem, że rozbiórka jest niezbędna w celu realizacji operacji, a także koszty materiałów zastępujących materiały szkodliwe (w tym azbest)

W ramach PROW możliwą formą wsparcia jest pomoc bezzwrotna (dotacja) która beneficjentowi przekazana będzie w formie refundacji części wydatków kwalifikowanych operacji (część poniesionych kosztów realizacji inwestycji).

Maksymalna wysokość pomocy udzielonej jednemu beneficjentowi i na jedno gospodarstwo rolne w ramach działaniach w okresie realizacji PROW nie może przekroczyć 300 tys. zł (76.848,20 euro). Równowartość kwoty wyrażona w euro ma charakter indywidualny. Do realizacji mogą być przyjęte operacje, których wartość kosztów kwalifikowanych będzie wynosiła powyżej 20 tys. zł. Ograniczenie to nie dotyczy operacji obejmujących wyłącznie wyposażenie gospodarstwa rolnego w urządzenie do składowania nawozów naturalnych lub projektów związanych z dostosowaniem do norm wspólnotowych.

Wojewódzki Fundusz Ochrony Środowiska i Gospodarki Wodnej w Gdańsku

Beneficjentami wsparcia w ramach dofinansowania usuwania azbestu przez Wojewódzki Fundusz Ochrony Środowiska i Gospodarki Wodnej w Gdańsku mogą być:

- ✓ osoby fizyczne;
- ✓ przedsiębiorcy;
- ✓ jednostki samorządu terytorialnego.

W ramach zadań związanych z usuwaniem azbestu dofinansowywane są koszty dotyczące demontażu, transportu oraz unieszkodliwiania odpadów azbestowych.

W zależności od formy prawnej wnioskodawcy możliwe są następujące formy dofinansowania: dotacja, pożyczka preferencyjna oraz dopłata do odsetek kredytu bankowego. Wsparcie w formie pożyczki adresowane jest do osób fizycznych, przedsiębiorców i jednostek samorządu terytorialnego. O dotacje mogą się ubiegać podmioty sektora finansów publicznych oraz organizacje pożytku publicznego oraz wnioskodawcy projektów realizowanych w ramach konkursu *Unieszkodliwianie odpadów azbestowo – cementowych z terenu województwa pomorskiego*. Ponadto Wojewódzki Fundusz we współpracy z BOŚ uruchomił linię LK 3, w ramach której wsparciem objęte jest usuwanie i unieszkodliwianie azbestu oraz wyrobów azbestowych.

Zadania związane z usuwaniem wyrobów zawierających azbest są realizowane na zasadach ogólnych. Projekty wybierane są na podstawie obowiązujących kryteriów wyboru przedsięwzięć finansowanych ze środków WFOŚiGW w Gdańsku, ze szczególnym uwzględnieniem kryterium osiągniętego efektu ekologicznego. Miernikiem wielkości efektu ekologicznego jest ilość unieszkodliwionych odpadów mierzona w tonach. WFOŚiGW w Gdańsku nie udziela dofinansowania na przedsięwzięcia zakończone. Udzielenie dofinansowania jest

uzależnione od wywiązania się przez wnioskodawcę z obowiązku uiszczania opłat za korzystanie ze środowiska i administracyjnych kar pieniężnych wynikających z *ustawy z dnia 27 kwietnia 2001 r. Prawo ochrony środowiska* oraz od wywiązania się ze zobowiązań w stosunku do Funduszu wynikających z wcześniej zawartych umów. Udzielone przez WFOŚiGW w Gdańsku dofinansowanie nie może przekroczyć 80% kosztów kwalifikowanych przedsięwzięcia. W szczególnych przypadkach dofinansowanie udzielone podmiotom sektora finansów publicznych może wynosić do 100% kosztów kwalifikowanych przedsięwzięcia. Zadania zgłaszane w ramach konkursu *Unieszkodliwianie odpadów azbestowo – cementowych z terenu województwa pomorskiego* były wybierane na podstawie uszczegółowionych kryteriów zawartych w regulaminie konkursu.

Dla zadań zgłaszanych w ramach konkursu *Unieszkodliwianie odpadów azbestowo – cementowych z terenu województwa pomorskiego* obowiązuje oddzielny formularz wniosku oraz wymagane załączniki. Wykaz wymaganych załączników oraz aktualne wersje wniosków znajdują się w siedzibie Funduszu oraz na stronie internetowej Funduszu. Zgodnie z obowiązującymi zasadami wnioski należy składać w siedzibie Funduszu do 30 listopada roku poprzedzającego rok realizacji zadania. Wnioski zgłoszone po terminie są przyjmowane i rozpatrywane w miarę posiadanych środków.

Bank Ochrony Środowiska

BOŚ udziela kredytów pod warunkiem prowadzenia prac zgodnie z wymogami prawa na podstawie umowy cywilnoprawnej określającej warunki dofinansowania podmiotom, które udokumentowały wymierny efekt ekologiczny – rzeczowy oraz posiadają zdolność do zaciągania zobowiązań finansowych, a także gdy, ustanowiono odpowiednie formy zabezpieczenia spłaty kredytu.

Bank Ochrony Środowiska S.A. oferuje kredyty z linii kredytowej KfW5, w ramach której finansowane są przedsięwzięcia polegające na unieszkodliwianiu wyrobów zawierających azbest.

Podmiotami uprawnionymi do ubiegania się o kredyt są małe i średnie przedsiębiorstwa.

Przedmiotem kredytowania objęte jest unieszkodliwianie wyrobów zawierających azbest, w tym m.in. wymiana lub zabezpieczenie powierzchni dachowych lub elewacyjnych z płyt azbestowych.

Innym rodzajem kredytu oferowanego przez bank jest kredyt na zakup i montaż urządzeń i wyrobów służących ochronie środowiska. BOŚ oferuje kredyt na zakup i montaż urządzeń służących ochronie środowiska w ramach porozumienia ze sprzedawcami i dystrybutorami wyrobów służących ochronie środowiska. Klient, ubiegający się o kredyt w ramach porozumienia z dystrybutorem, do usuwania azbestu i montażu nowego pokrycia dachowego powinien wybrać firmę, z którą Bank ma podpisane porozumienie o współpracy.

Podmiotami uprawnionymi do ubiegania się o kredyt są osoby fizyczne, przedsiębiorcy oraz jednostki samorządu terytorialnego.

Przedmiotem kredytowania objęte są następujące koszty: demontaż, transport, unieszkodliwienie azbestu oraz zakup i położenie nowego pokrycia dachowego.

Aktualnie obowiązujące wzory wniosków wraz z wykazem niezbędnych załączników można odebrać w Oddziale Banku.

Rozdział VI

OKREŚLENIE ILOŚCI I WIELKOŚCI NIEZBĘDNYCH SKŁADOWISK ODPADÓW UNIESZKODLIWIAJĄCYCH AZBEST ORAZ PROPOZYCJA ICH LOKALIZACJI

Zgodnie z zapisami Planu gospodarki odpadami dla województwa pomorskiego instalacją, która będzie mogła przyjąć do unieszkodliwienia płyty azbestowo – cementowe będzie

kwatery deponowania odpadów zawierających azbest na terenie Zakładu Zagospodarowania Odpadów „Nowy Dwór” koło Angowic. Będzie to kwatery o powierzchni 0,25 ha i pojemności 1.888,8 m³.

Rozdział VII

INFORMACJE O ILOŚCI I STANIE WYROBÓW ZAWIERAJĄCYCH AZBEST NA TERENIE GMINY MIEJSKIEJ CHOJNICE

W roku 2006 r. na terenie miasta Chojnice dokonano inwentaryzacji ilości i stanu technicznego azbestu i wyrobów zawierających azbest.

W wyniku przeprowadzonej inwentaryzacji azbestu stwierdzono:

- 334 budynki mieszkalne, na których zostały zamontowane wyroby zawierające azbest o łącznej powierzchni 48.865 m²;
- 158 budynków gospodarczych, na których zostały zamontowane wyroby zawierające azbest o łącznej powierzchni 12.177 m²;
- 18 obiektów budownictwa wielorodzinnego, na których zostały zamontowane wyroby zawierające azbest o łącznej powierzchni 3.531 m²;
- rury wodociągowe – kanalizacyjne o łącznej długości 21.407 m
 - ø 80 – 1.856 m
 - ø 100 – 10.920 m
 - ø 150 – 2.389 m
 - ø 300 – 1.141 m
 - ø 400 – 5.101 m
- inne o łącznej powierzchni 4.310 m².

Wyroby azbestowe w Chojnicach to głównie eternit falisty pokrywający dachy budynków mieszkalnych, gospodarczych, garaży, obiektów przemysłowych oraz budynków wielorodzinnych. Narzędziem wspomagającym proces inwentaryzacji była ankieta (załącznik nr 2) przeprowadzona wśród właścicieli budynków służąca dokładnej analizie ilości wyrobów zawierających azbest.

Rok 2007 był pierwszym rokiem, kiedy rozpoczęto proces usuwania azbestu i wyrobów zawierających azbest z terenu miasta Chojnice. Prace głównie związane były z usuwaniem odpadów niebezpiecznych z dachów budynków mieszkalnych i gospodarczych.

Usunięto płyty azbestowo – cementowe faliste dla budownictwa (eternit) w ilości 53,666 Mg z 26 budynków.

W roku 2008 usunięto w/w płyty w ilości 50,065 Mg z 25 budynków.

W trakcie dalszej realizacji zadania usuwania azbestu z terenu miasta w roku 2009 usunięto eternit w ilości 48,477 Mg z 24 budynków.

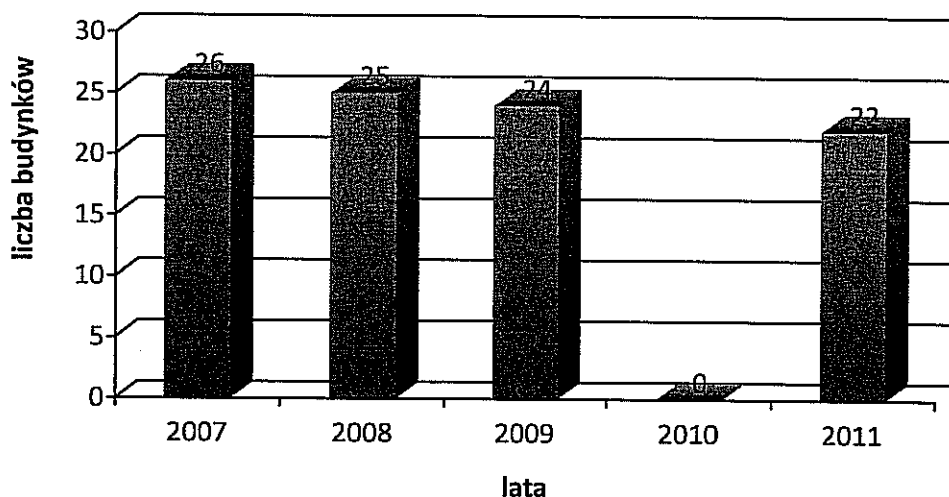
Rok 2010 stanowił zastój w działaniach związanych z unieszkodliwianiem odpadów niebezpiecznych na terenie miasta Chojnice. Powodem były zmiany do ustawy Prawo Ochrony Środowiska, które uniemożliwiały dofinansowanie przez Gminę Miejską Chojnice kosztów usuwania azbestu przez osoby fizyczne.

W roku 2011 po dokonaniu poprawek w prawie przez parlament wznowiono proces usuwania azbestu co pozwoliło zdjąć eternit z 22 budynków o łącznym tonażu 44,370 Mg.

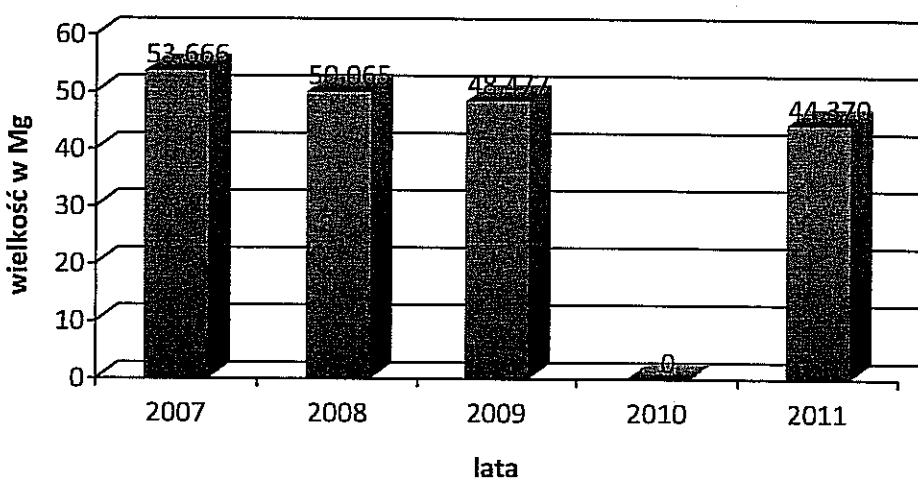
Podsumowując w latach 2007 – 2011 przekazano do unieszkodliwienia 196,574 Mg płyt azbestowo – cementowych (eternit) z 97 budynków będących na terenie Gminy Miejskiej Chojnice.

Poniżej zamieszczono wykresy obrazujące skalę przedsięwzięcia.

Wykres przedstawiający ilość budynków, z których zdjęto płyty eternitowe w latach 2007 - 2011



Wykres przedstawiający ilość unieszkodliwionych płyt eternitowych w latach 2007 - 2011



Ponadto po aktualizacji inwentaryzacji budynków w 2011 r. stwierdzono, że na terenie miasta Chojnice jest jeszcze do unieszkodliwienia 60.542 m² przedmiotowych płyt na 301 budynkach mieszkalnych i 155 budynkach gospodarskich (wg stanu na dzień 31.12.2011 r.).

Szacunkowy koszt usunięcia tej ilości odpadów niebezpiecznych opisano w Rozdziale V niniejszego opracowania.

Rozdział VIII HARMONOGRAM REALIZACJI PROGRAMU

Lp.	Działanie	Termin realizacji
1.	Aktualizacja bazy danych, ocena stanu technicznego istniejących wyrobów zawierających azbest.	przez cały okres realizacji programu ale nie częściej niż raz na rok

2.	Działalność informacyjno – popularyzacyjna w mediach (lokalna prasa, ulotki, strona internetowa miasta), edukacja ekologiczna.	przez cały okres realizacji programu ale nie częściej niż raz na rok
3.	Aktualizacja bazy danych dotyczącej podmiotów i ilości azbestu i wyrobów zawierających azbest na terenie miasta Chojnice	przez cały okres realizacji programu
4.	Usunięcie wyrobów azbestowych z obiektów użyteczności publicznej oraz wymiana rur wodociągowo – kanalizacyjnych	Pozyskiwanie funduszy na realizację Programu
		Ogłaszanie przetargów na przewoźnika i wyłonienie wykonawcy zadania, zawieranie kontraktów
		Odbiór, transport, utylizacja odpadów zawierających azbest
5.	Mobilizowanie właścicieli budynków do usunięcia wyrobów zawierających azbest poprzez system pomocy edukacyjnej i finansowej	przez cały okres realizacji programu
6.	Monitorowanie realizacji „Programu usuwania wyrobów zawierających azbest dla Gminy Miejskiej Chojnice” wraz ze sporządzeniem raportów	raz w roku
7.	Przedstawienie Radzie Miejskiej sprawozdania z przebiegu realizacji Programu	raz w roku

Rozdział IX

OKRESOWA WERYFIKACJA I AKTUALIZACJA PROGRAMU

Aktualizacja niniejszego programu będzie następowała celem dostosowania się do zmieniającego się stanu prawnego oraz do możliwości finansowych i realizacyjnych Gminy Miejskiej Chojnice.

Rozdział X

WYKAZ FIRM POSIADAJĄCYCH ZEZWOLENIA NA TRANSPORT ODPADÓW ZAWIERAJĄCYCH AZBEST NA TERENIE POWIATU CHOJNICKIEGO

Wykaz firm posiadających w 2011 r. zezwolenia na transport odpadów zawierających azbest na terenie Powiatu Chojnickiego:

1. „EK – BUD II” Usługi – Handel – Produkcja, Rostankowski Jakub z siedzibą w Chojnicach, ul. Prusa 6, 89 – 600 Chojnice;
2. „WYSOCCY” Wiesław Wysocki, Mirosław Wysocki Spółka Jawna, ul. Zakładowa 4, 89 – 600 Chojnice;
3. FHU D.K. CONSTRUCTION Damian Kruth, ul. Strażacka 6, 89 – 607 Konarzyny;
4. Hurtownia Pokryć Dachowych „DOBRY DACH” Marek Pestka i Wspólnicy Spółka Jawna z siedzibą w Chojnicach, ul. Przemysłowa 20, 89 – 600 Chojnice;
5. „ADLER” Firma Handlowo – Usługowa Grzegorz Orłowski, Klawkowo, ul. Okrężna 13, 89 – 620 Chojnice;
6. Zakład Ogólnobudowlany mgr inż. Henryk Dłużewski, ul. Grunowo 35, 89 – 600 Chojnice.

Ponadto na stronie internetowej Urzędu Marszałkowskiego w Gdańsku jest zamieszczony wykaz firm zajmujących się zbiórką, odzyskiem i unieszkodliwianiem odpadów niebezpiecznych – www.woj-pomorskie.pl.

Rozdział XI
ZAŁĄCZNIKI

- 1) informacje o rodzaju, ilości i miejscach występowania azbestu (ze względu na obowiązek ochrony danych osobowych został utworzony w dwóch wersjach. Wersja pierwsza zawiera dane osób fizycznych, wersja druga takich danych nie posiada i stanowi oficjalny załącznik do niniejszego dokumentu);
- 2) ocena stanu i możliwości bezpiecznego użytkowania wyrobów zawierających azbest;
- 3) wniosek o dofinansowanie odbioru płyt dachowych azbestowo – cementowych.

Załącznik nr 1 (wersja II)

Informacja o rodzaju, ilości i miejscach występowania azbestu

Gmina : Chojnice
Powiat : Chojnice
Województwo : pomorskie

Chojnice, 31.12.2011 r.

L.P.	Nazwa wyrobu zawierającego azbest	Jednostka miary	Ilość
1	Płyty faliste azbestowo-cementowe dla budownictwa Wyroby zawierające azbest	m2	50
2	Płyty faliste azbestowo-cementowe dla budownictwa Wyroby zawierające azbest	m2	40
3	Płyty faliste azbestowo-cementowe dla budownictwa Wyroby zawierające azbest	m2	15
4	Płyty faliste azbestowo-cementowe dla budownictwa Wyroby zawierające azbest	m2	150
5	Płyty faliste azbestowo-cementowe dla budownictwa Wyroby zawierające azbest	m2	120
6	Płyty faliste azbestowo-cementowe dla budownictwa Wyroby zawierające azbest	m2	100
7	Płyty faliste azbestowo-cementowe dla budownictwa Wyroby zawierające azbest	m2	110
8	Płyty faliste azbestowo-cementowe dla budownictwa Wyroby zawierające azbest	m2	120
9	Płyty faliste azbestowo-cementowe dla budownictwa Wyroby zawierające azbest	m2	130
10	Płyty faliste azbestowo-cementowe dla budownictwa Wyroby zawierające azbest	m2	120
11	Płyty faliste azbestowo-cementowe dla budownictwa Wyroby zawierające azbest	m2	200
12	Płyty faliste azbestowo-cementowe dla budownictwa Wyroby zawierające azbest	m2	100
13	Płyty faliste azbestowo-cementowe dla budownictwa Wyroby zawierające azbest	m2	100
14	Płyty faliste azbestowo-cementowe dla budownictwa Wyroby zawierające azbest	m2	60
15	Płyty faliste azbestowo-cementowe dla budownictwa Wyroby zawierające azbest	m2	10
16	Płyty faliste azbestowo-cementowe dla budownictwa Wyroby zawierające azbest	m2	140
17	Płyty faliste azbestowo-cementowe dla budownictwa Wyroby zawierające azbest	m2	160
18	Płyty faliste azbestowo-cementowe dla budownictwa Wyroby zawierające azbest	m2	140
19	Płyty faliste azbestowo-cementowe dla budownictwa Wyroby zawierające azbest	m2	130
20	Płyty faliste azbestowo-cementowe dla budownictwa Wyroby zawierające azbest	m2	160
21	Płyty faliste azbestowo-cementowe dla budownictwa Wyroby zawierające azbest	m2	160
22	Płyty faliste azbestowo-cementowe dla budownictwa Wyroby zawierające azbest	m2	160
23	Płyty faliste azbestowo-cementowe dla budownictwa Wyroby zawierające azbest	m2	150
24	Płyty faliste azbestowo-cementowe dla budownictwa Wyroby zawierające azbest	m2	100
25	Płyty faliste azbestowo-cementowe dla budownictwa Wyroby zawierające azbest	m2	130
26	Płyty faliste azbestowo-cementowe dla budownictwa Wyroby zawierające azbest	m2	40
27	Płyty faliste azbestowo-cementowe dla budownictwa Wyroby zawierające azbest	m2	150
28	Płyty faliste azbestowo-cementowe dla budownictwa Wyroby zawierające azbest	m2	200
29	Płyty faliste azbestowo-cementowe dla budownictwa Wyroby zawierające azbest	m2	20

30	Płyty faliste azbestowo-cementowe dla budownictwa Wyroby zawierające azbest	m2	300
31	Płyty faliste azbestowo-cementowe dla budownictwa Wyroby zawierające azbest	m2	150
32	Płyty faliste azbestowo-cementowe dla budownictwa Wyroby zawierające azbest	m2	200
33	Płyty faliste azbestowo-cementowe dla budownictwa Wyroby zawierające azbest	m2	50
34	Płyty faliste azbestowo-cementowe dla budownictwa Wyroby zawierające azbest	m2	180
35	Płyty faliste azbestowo-cementowe dla budownictwa Wyroby zawierające azbest	m2	100
36	Płyty faliste azbestowo-cementowe dla budownictwa Wyroby zawierające azbest	m2	60
37	Płyty faliste azbestowo-cementowe dla budownictwa Wyroby zawierające azbest	m2	60
38	Płyty faliste azbestowo-cementowe dla budownictwa Wyroby zawierające azbest	m2	40
39	Płyty faliste azbestowo-cementowe dla budownictwa Wyroby zawierające azbest	m2	150
40	Płyty faliste azbestowo-cementowe dla budownictwa Wyroby zawierające azbest	m2	40
41	Płyty faliste azbestowo-cementowe dla budownictwa Wyroby zawierające azbest	m2	280
42	Płyty faliste azbestowo-cementowe dla budownictwa Wyroby zawierające azbest	m2	25
43	Płyty faliste azbestowo-cementowe dla budownictwa Wyroby zawierające azbest	m2	200
44	Płyty faliste azbestowo-cementowe dla budownictwa Wyroby zawierające azbest	m2	130
45	Płyty faliste azbestowo-cementowe dla budownictwa Wyroby zawierające azbest	m2	200
46	Płyty faliste azbestowo-cementowe dla budownictwa Wyroby zawierające azbest	m2	70
47	Płyty faliste azbestowo-cementowe dla budownictwa Wyroby zawierające azbest	m2	150
48	Płyty faliste azbestowo-cementowe dla budownictwa Wyroby zawierające azbest	m2	200
49	Płyty faliste azbestowo-cementowe dla budownictwa Wyroby zawierające azbest	m2	25
50	Płyty faliste azbestowo-cementowe dla budownictwa Wyroby zawierające azbest	m2	90
51	Płyty faliste azbestowo-cementowe dla budownictwa Wyroby zawierające azbest	m2	60
52	Płyty faliste azbestowo-cementowe dla budownictwa Wyroby zawierające azbest	m2	25
53	Płyty faliste azbestowo-cementowe dla budownictwa Wyroby zawierające azbest	m2	200
54	Płyty faliste azbestowo-cementowe dla budownictwa Wyroby zawierające azbest	m2	180
55	Płyty faliste azbestowo-cementowe dla budownictwa Wyroby zawierające azbest	m2	20
56	Płyty faliste azbestowo-cementowe dla budownictwa Wyroby zawierające azbest	m2	110
57	Płyty faliste azbestowo-cementowe dla budownictwa Wyroby zawierające azbest	m2	40
58	Płyty faliste azbestowo-cementowe dla budownictwa Wyroby zawierające azbest	m2	150
59	Płyty faliste azbestowo-cementowe dla budownictwa Wyroby zawierające azbest	m2	20
60	Płyty faliste azbestowo-cementowe dla budownictwa Wyroby zawierające azbest	m2	80
61	Płyty faliste azbestowo-cementowe dla budownictwa Wyroby zawierające azbest	m2	80
62	Płyty faliste azbestowo-cementowe dla budownictwa Wyroby zawierające azbest	m2	170
63	Płyty faliste azbestowo-cementowe dla budownictwa Wyroby zawierające azbest	m2	50
64	Płyty faliste azbestowo-cementowe dla budownictwa Wyroby zawierające azbest	m2	100
65	Płyty faliste azbestowo-cementowe dla budownictwa Wyroby zawierające azbest	m2	20
66	Płyty faliste azbestowo-cementowe dla budownictwa Wyroby zawierające azbest	m2	100

67	Płyty faliste azbestowo-cementowe dla budownictwa Wyroby zawierające azbest	m2	150
68	Płyty faliste azbestowo-cementowe dla budownictwa Wyroby zawierające azbest	m2	1200
69	Płyty faliste azbestowo-cementowe dla budownictwa Wyroby zawierające azbest	m2	20
70	Płyty faliste azbestowo-cementowe dla budownictwa Wyroby zawierające azbest	m2	100
71	Płyty faliste azbestowo-cementowe dla budownictwa Wyroby zawierające azbest	m2	15
72	Płyty faliste azbestowo-cementowe dla budownictwa Wyroby zawierające azbest	m2	100
73	Płyty faliste azbestowo-cementowe dla budownictwa Wyroby zawierające azbest	m2	15
74	Płyty faliste azbestowo-cementowe dla budownictwa Wyroby zawierające azbest	m2	30
75	Płyty faliste azbestowo-cementowe dla budownictwa Wyroby zawierające azbest	m2	130
76	Płyty faliste azbestowo-cementowe dla budownictwa Wyroby zawierające azbest	m2	130
77	Płyty faliste azbestowo-cementowe dla budownictwa Wyroby zawierające azbest	m2	130
78	Płyty faliste azbestowo-cementowe dla budownictwa Wyroby zawierające azbest	m2	130
79	Płyty faliste azbestowo-cementowe dla budownictwa Wyroby zawierające azbest	m2	160
80	Płyty faliste azbestowo-cementowe dla budownictwa Wyroby zawierające azbest	m2	220
81	Płyty faliste azbestowo-cementowe dla budownictwa Wyroby zawierające azbest	m2	200
82	Płyty faliste azbestowo-cementowe dla budownictwa Wyroby zawierające azbest	m2	40
83	Płyty faliste azbestowo-cementowe dla budownictwa Wyroby zawierające azbest	m2	100
84	Płyty faliste azbestowo-cementowe dla budownictwa Wyroby zawierające azbest	m2	110
85	Płyty faliste azbestowo-cementowe dla budownictwa Wyroby zawierające azbest	m2	70
86	Płyty faliste azbestowo-cementowe dla budownictwa Wyroby zawierające azbest	m2	140
87	Płyty faliste azbestowo-cementowe dla budownictwa Wyroby zawierające azbest	m2	200
88	Płyty faliste azbestowo-cementowe dla budownictwa Wyroby zawierające azbest	m2	200
89	Płyty faliste azbestowo-cementowe dla budownictwa Wyroby zawierające azbest	m2	160
90	Płyty faliste azbestowo-cementowe dla budownictwa Wyroby zawierające azbest	m2	160
91	Płyty faliste azbestowo-cementowe dla budownictwa Wyroby zawierające azbest	m2	150
92	Płyty faliste azbestowo-cementowe dla budownictwa Wyroby zawierające azbest	m2	60
93	Płyty faliste azbestowo-cementowe dla budownictwa Wyroby zawierające azbest	m2	20
94	Płyty faliste azbestowo-cementowe dla budownictwa Wyroby zawierające azbest	m2	20
95	Płyty faliste azbestowo-cementowe dla budownictwa Wyroby zawierające azbest	m2	560
96	Płyty faliste azbestowo-cementowe dla budownictwa Wyroby zawierające azbest	m2	150
97	Płyty faliste azbestowo-cementowe dla budownictwa Wyroby zawierające azbest	m2	150
98	Płyty faliste azbestowo-cementowe dla budownictwa Wyroby zawierające azbest	m2	20
99	Płyty faliste azbestowo-cementowe dla budownictwa Wyroby zawierające azbest	m2	200
100	Płyty faliste azbestowo-cementowe dla budownictwa Wyroby zawierające azbest	m2	100
101	Płyty faliste azbestowo-cementowe dla budownictwa Wyroby zawierające azbest	m2	25
102	Płyty faliste azbestowo-cementowe dla budownictwa Wyroby zawierające azbest	m2	25
103	Płyty faliste azbestowo-cementowe dla budownictwa Wyroby zawierające azbest	m2	20

104	Płyty faliste azbestowo-cementowe dla budownictwa Wyroby zawierające azbest	m2	120
105	Płyty faliste azbestowo-cementowe dla budownictwa Wyroby zawierające azbest	m2	150
106	Płyty faliste azbestowo-cementowe dla budownictwa Wyroby zawierające azbest	m2	50
107	Płyty faliste azbestowo-cementowe dla budownictwa Wyroby zawierające azbest	m2	60
108	Płyty faliste azbestowo-cementowe dla budownictwa Wyroby zawierające azbest	m2	100
109	Płyty faliste azbestowo-cementowe dla budownictwa Wyroby zawierające azbest	m2	140
110	Płyty faliste azbestowo-cementowe dla budownictwa Wyroby zawierające azbest	m2	525
111	Płyty faliste azbestowo-cementowe dla budownictwa Wyroby zawierające azbest	m2	20
112	Płyty faliste azbestowo-cementowe dla budownictwa Wyroby zawierające azbest	m2	15
113	Płyty faliste azbestowo-cementowe dla budownictwa Wyroby zawierające azbest	m2	50
114	Płyty faliste azbestowo-cementowe dla budownictwa Wyroby zawierające azbest	m2	15
115	Płyty faliste azbestowo-cementowe dla budownictwa Wyroby zawierające azbest	m2	130
116	Płyty faliste azbestowo-cementowe dla budownictwa Wyroby zawierające azbest	m2	160
117	Płyty faliste azbestowo-cementowe dla budownictwa Wyroby zawierające azbest	m2	150
118	Płyty faliste azbestowo-cementowe dla budownictwa Wyroby zawierające azbest	m2	150
119	Płyty faliste azbestowo-cementowe dla budownictwa Wyroby zawierające azbest	m2	130
120	Płyty faliste azbestowo-cementowe dla budownictwa Wyroby zawierające azbest	m2	140
121	Płyty faliste azbestowo-cementowe dla budownictwa Wyroby zawierające azbest	m2	30
122	Płyty faliste azbestowo-cementowe dla budownictwa Wyroby zawierające azbest	m2	130
123	Płyty faliste azbestowo-cementowe dla budownictwa Wyroby zawierające azbest	m2	80
124	Płyty faliste azbestowo-cementowe dla budownictwa Wyroby zawierające azbest	m2	160
125	Płyty faliste azbestowo-cementowe dla budownictwa Wyroby zawierające azbest	m2	200
126	Płyty faliste azbestowo-cementowe dla budownictwa Wyroby zawierające azbest	m2	70
127	Płyty faliste azbestowo-cementowe dla budownictwa Wyroby zawierające azbest	m2	160
128	Płyty faliste azbestowo-cementowe dla budownictwa Wyroby zawierające azbest	m2	100
129	Płyty faliste azbestowo-cementowe dla budownictwa Wyroby zawierające azbest	m2	160
130	Płyty faliste azbestowo-cementowe dla budownictwa Wyroby zawierające azbest	m2	180
131	Płyty faliste azbestowo-cementowe dla budownictwa Wyroby zawierające azbest	m2	130
132	Płyty faliste azbestowo-cementowe dla budownictwa Wyroby zawierające azbest	m2	160
133	Płyty faliste azbestowo-cementowe dla budownictwa Wyroby zawierające azbest	m2	30
134	Płyty faliste azbestowo-cementowe dla budownictwa Wyroby zawierające azbest	m2	130
135	Płyty faliste azbestowo-cementowe dla budownictwa Wyroby zawierające azbest	m2	160
136	Płyty faliste azbestowo-cementowe dla budownictwa Wyroby zawierające azbest	m2	15
137	Płyty faliste azbestowo-cementowe dla budownictwa Wyroby zawierające azbest	m2	320
138	Płyty faliste azbestowo-cementowe dla budownictwa Wyroby zawierające azbest	m2	320
139	Płyty faliste azbestowo-cementowe dla budownictwa Wyroby zawierające azbest	m2	381
140	Płyty faliste azbestowo-cementowe dla budownictwa Wyroby zawierające azbest	m2	170

141	Płyty faliste azbestowo-cementowe dla budownictwa Wyroby zawierające azbest	m2	170
142	Płyty faliste azbestowo-cementowe dla budownictwa Wyroby zawierające azbest	m2	120
143	Płyty faliste azbestowo-cementowe dla budownictwa Wyroby zawierające azbest	m2	60
144	Płyty faliste azbestowo-cementowe dla budownictwa Wyroby zawierające azbest	m2	1000
145	Płyty faliste azbestowo-cementowe dla budownictwa Wyroby zawierające azbest	m2	140
146	Płyty faliste azbestowo-cementowe dla budownictwa Wyroby zawierające azbest	m2	50
147	Płyty faliste azbestowo-cementowe dla budownictwa Wyroby zawierające azbest	m2	100
148	Płyty faliste azbestowo-cementowe dla budownictwa Wyroby zawierające azbest	m2	70
149	Płyty faliste azbestowo-cementowe dla budownictwa Wyroby zawierające azbest	m2	140
150	Płyty faliste azbestowo-cementowe dla budownictwa Wyroby zawierające azbest	m2	100
151	Płyty faliste azbestowo-cementowe dla budownictwa Wyroby zawierające azbest	m2	30
152	Płyty faliste azbestowo-cementowe dla budownictwa Wyroby zawierające azbest	m2	60
153	Płyty faliste azbestowo-cementowe dla budownictwa Wyroby zawierające azbest	m2	20
154	Płyty faliste azbestowo-cementowe dla budownictwa Wyroby zawierające azbest	m2	60
155	Płyty faliste azbestowo-cementowe dla budownictwa Wyroby zawierające azbest	m2	110
156	Płyty faliste azbestowo-cementowe dla budownictwa Wyroby zawierające azbest	m2	130
157	Płyty faliste azbestowo-cementowe dla budownictwa Wyroby zawierające azbest	m2	130
158	Płyty faliste azbestowo-cementowe dla budownictwa Wyroby zawierające azbest	m2	140
159	Płyty faliste azbestowo-cementowe dla budownictwa Wyroby zawierające azbest	m2	20
160	Płyty faliste azbestowo-cementowe dla budownictwa Wyroby zawierające azbest	m2	20
161	Płyty faliste azbestowo-cementowe dla budownictwa Wyroby zawierające azbest	m2	120
162	Płyty faliste azbestowo-cementowe dla budownictwa Wyroby zawierające azbest	m2	20
163	Płyty faliste azbestowo-cementowe dla budownictwa Wyroby zawierające azbest	m2	10
164	Płyty faliste azbestowo-cementowe dla budownictwa Wyroby zawierające azbest	m2	130
165	Płyty faliste azbestowo-cementowe dla budownictwa Wyroby zawierające azbest	m2	40
166	Płyty faliste azbestowo-cementowe dla budownictwa Wyroby zawierające azbest	m2	120
167	Płyty faliste azbestowo-cementowe dla budownictwa Wyroby zawierające azbest	m2	6
168	Płyty faliste azbestowo-cementowe dla budownictwa Wyroby zawierające azbest	m2	25
169	Płyty faliste azbestowo-cementowe dla budownictwa Wyroby zawierające azbest	m2	130
170	Płyty faliste azbestowo-cementowe dla budownictwa Wyroby zawierające azbest	m2	100
171	Płyty faliste azbestowo-cementowe dla budownictwa Wyroby zawierające azbest	m2	120
172	Płyty faliste azbestowo-cementowe dla budownictwa Wyroby zawierające azbest	m2	90
173	Płyty faliste azbestowo-cementowe dla budownictwa Wyroby zawierające azbest	m2	120
174	Płyty faliste azbestowo-cementowe dla budownictwa Wyroby zawierające azbest	m2	160
175	Płyty faliste azbestowo-cementowe dla budownictwa Wyroby zawierające azbest	m2	130
176	Płyty faliste azbestowo-cementowe dla budownictwa Wyroby zawierające azbest	m2	40
177	Płyty faliste azbestowo-cementowe dla budownictwa Wyroby zawierające azbest	m2	40

178	Płyty faliste azbestowo-cementowe dla budownictwa Wyroby zawierające azbest	m2	130
179	Płyty faliste azbestowo-cementowe dla budownictwa Wyroby zawierające azbest	m2	40
180	Płyty faliste azbestowo-cementowe dla budownictwa Wyroby zawierające azbest	m2	40
181	Płyty faliste azbestowo-cementowe dla budownictwa Wyroby zawierające azbest	m2	15
182	Płyty faliste azbestowo-cementowe dla budownictwa Wyroby zawierające azbest	m2	80
183	Płyty faliste azbestowo-cementowe dla budownictwa Wyroby zawierające azbest	m2	80
184	Płyty faliste azbestowo-cementowe dla budownictwa Wyroby zawierające azbest	m2	822
185	Płyty faliste azbestowo-cementowe dla budownictwa Wyroby zawierające azbest	m2	870
186	Płyty faliste azbestowo-cementowe dla budownictwa Wyroby zawierające azbest	m2	400
187	Płyty faliste azbestowo-cementowe dla budownictwa Wyroby zawierające azbest	m2	70
188	Płyty faliste azbestowo-cementowe dla budownictwa Wyroby zawierające azbest	m2	40
189	Płyty faliste azbestowo-cementowe dla budownictwa Wyroby zawierające azbest	m2	200
190	Płyty faliste azbestowo-cementowe dla budownictwa Wyroby zawierające azbest	m2	180
191	Płyty faliste azbestowo-cementowe dla budownictwa Wyroby zawierające azbest	m2	150
192	Płyty faliste azbestowo-cementowe dla budownictwa Wyroby zawierające azbest	m2	50
193	Płyty faliste azbestowo-cementowe dla budownictwa Wyroby zawierające azbest	m2	120
194	Płyty faliste azbestowo-cementowe dla budownictwa Wyroby zawierające azbest	m2	50
195	Płyty faliste azbestowo-cementowe dla budownictwa Wyroby zawierające azbest	m2	100
196	Płyty faliste azbestowo-cementowe dla budownictwa Wyroby zawierające azbest	m2	35
197	Płyty faliste azbestowo-cementowe dla budownictwa Wyroby zawierające azbest	m2	240
198	Płyty faliste azbestowo-cementowe dla budownictwa Wyroby zawierające azbest	m2	798
199	Płyty faliste azbestowo-cementowe dla budownictwa Wyroby zawierające azbest	m2	450
200	Płyty faliste azbestowo-cementowe dla budownictwa Wyroby zawierające azbest	m2	360
201	Płyty faliste azbestowo-cementowe dla budownictwa Wyroby zawierające azbest	m2	500
202	Płyty faliste azbestowo-cementowe dla budownictwa Wyroby zawierające azbest	m2	360
203	Płyty faliste azbestowo-cementowe dla budownictwa Wyroby zawierające azbest	m2	400
204	Płyty faliste azbestowo-cementowe dla budownictwa Wyroby zawierające azbest	m2	100
205	Płyty faliste azbestowo-cementowe dla budownictwa Wyroby zawierające azbest	m2	170
206	Płyty faliste azbestowo-cementowe dla budownictwa Wyroby zawierające azbest	m2	150
207	Płyty faliste azbestowo-cementowe dla budownictwa Wyroby zawierające azbest	m2	150
208	Płyty faliste azbestowo-cementowe dla budownictwa Wyroby zawierające azbest	m2	130
209	Płyty faliste azbestowo-cementowe dla budownictwa Wyroby zawierające azbest	m2	120
210	Płyty faliste azbestowo-cementowe dla budownictwa Wyroby zawierające azbest	m2	60
211	Płyty faliste azbestowo-cementowe dla budownictwa Wyroby zawierające azbest	m2	130
212	Płyty faliste azbestowo-cementowe dla budownictwa Wyroby zawierające azbest	m2	70
213	Płyty faliste azbestowo-cementowe dla budownictwa Wyroby zawierające azbest	m2	40
214	Płyty faliste azbestowo-cementowe dla budownictwa Wyroby zawierające azbest	m2	120

215	Płyty faliste azbestowo-cementowe dla budownictwa Wyroby zawierające azbest	m2	10
216	Płyty faliste azbestowo-cementowe dla budownictwa Wyroby zawierające azbest	m2	130
217	Płyty faliste azbestowo-cementowe dla budownictwa Wyroby zawierające azbest	m2	150
218	Płyty faliste azbestowo-cementowe dla budownictwa Wyroby zawierające azbest	m2	100
219	Płyty faliste azbestowo-cementowe dla budownictwa Wyroby zawierające azbest	m2	380
220	Płyty faliste azbestowo-cementowe dla budownictwa Wyroby zawierające azbest	m2	200
221	Płyty faliste azbestowo-cementowe dla budownictwa Wyroby zawierające azbest	m2	430
222	Płyty faliste azbestowo-cementowe dla budownictwa Wyroby zawierające azbest	m2	120
223	Płyty faliste azbestowo-cementowe dla budownictwa Wyroby zawierające azbest	m2	100
224	Płyty faliste azbestowo-cementowe dla budownictwa Wyroby zawierające azbest	m2	120
225	Płyty faliste azbestowo-cementowe dla budownictwa Wyroby zawierające azbest	m2	60
226	Płyty faliste azbestowo-cementowe dla budownictwa Wyroby zawierające azbest	m2	130
227	Płyty faliste azbestowo-cementowe dla budownictwa Wyroby zawierające azbest	m2	150
228	Płyty faliste azbestowo-cementowe dla budownictwa Wyroby zawierające azbest	m2	100
229	Płyty faliste azbestowo-cementowe dla budownictwa Wyroby zawierające azbest	m2	20
230	Płyty faliste azbestowo-cementowe dla budownictwa Wyroby zawierające azbest	m2	40
231	Płyty faliste azbestowo-cementowe dla budownictwa Wyroby zawierające azbest	m2	120
232	Płyty faliste azbestowo-cementowe dla budownictwa Wyroby zawierające azbest	m2	50
233	Płyty faliste azbestowo-cementowe dla budownictwa Wyroby zawierające azbest	m2	170
234	Płyty faliste azbestowo-cementowe dla budownictwa Wyroby zawierające azbest	m2	10
235	Płyty faliste azbestowo-cementowe dla budownictwa Wyroby zawierające azbest	m2	8
236	Płyty faliste azbestowo-cementowe dla budownictwa Wyroby zawierające azbest	m2	100
237	Płyty faliste azbestowo-cementowe dla budownictwa Wyroby zawierające azbest	m2	180
238	Płyty faliste azbestowo-cementowe dla budownictwa Wyroby zawierające azbest	m2	30
239	Płyty faliste azbestowo-cementowe dla budownictwa Wyroby zawierające azbest	m2	130
240	Płyty faliste azbestowo-cementowe dla budownictwa Wyroby zawierające azbest	m2	8
241	Płyty faliste azbestowo-cementowe dla budownictwa Wyroby zawierające azbest	m2	130
242	Płyty faliste azbestowo-cementowe dla budownictwa Wyroby zawierające azbest	m2	150
243	Płyty faliste azbestowo-cementowe dla budownictwa Wyroby zawierające azbest	m2	40
244	Płyty faliste azbestowo-cementowe dla budownictwa Wyroby zawierające azbest	m2	170
245	Płyty faliste azbestowo-cementowe dla budownictwa Wyroby zawierające azbest	m2	130
246	Płyty faliste azbestowo-cementowe dla budownictwa Wyroby zawierające azbest	m2	200
247	Płyty faliste azbestowo-cementowe dla budownictwa Wyroby zawierające azbest	m2	220
248	Płyty faliste azbestowo-cementowe dla budownictwa Wyroby zawierające azbest	m2	12
249	Płyty faliste azbestowo-cementowe dla budownictwa Wyroby zawierające azbest	m2	130
250	Płyty faliste azbestowo-cementowe dla budownictwa Wyroby zawierające azbest	m2	150
251	Płyty faliste azbestowo-cementowe dla budownictwa Wyroby zawierające azbest	m2	100

252	Płyty faliste azbestowo-cementowe dla budownictwa Wyroby zawierające azbest	m2	140
253	Płyty faliste azbestowo-cementowe dla budownictwa Wyroby zawierające azbest	m2	130
254	Płyty faliste azbestowo-cementowe dla budownictwa Wyroby zawierające azbest	m2	20
255	Płyty faliste azbestowo-cementowe dla budownictwa Wyroby zawierające azbest	m2	140
256	Płyty faliste azbestowo-cementowe dla budownictwa Wyroby zawierające azbest	m2	20
257	Płyty faliste azbestowo-cementowe dla budownictwa Wyroby zawierające azbest	m2	20
258	Płyty faliste azbestowo-cementowe dla budownictwa Wyroby zawierające azbest	m2	140
259	Płyty faliste azbestowo-cementowe dla budownictwa Wyroby zawierające azbest	m2	130
260	Płyty faliste azbestowo-cementowe dla budownictwa Wyroby zawierające azbest	m2	130
261	Płyty faliste azbestowo-cementowe dla budownictwa Wyroby zawierające azbest	m2	130
262	Płyty faliste azbestowo-cementowe dla budownictwa Wyroby zawierające azbest	m2	130
263	Płyty faliste azbestowo-cementowe dla budownictwa Wyroby zawierające azbest	m2	130
264	Płyty faliste azbestowo-cementowe dla budownictwa Wyroby zawierające azbest	m2	30
265	Płyty faliste azbestowo-cementowe dla budownictwa Wyroby zawierające azbest	m2	10
266	Płyty faliste azbestowo-cementowe dla budownictwa Wyroby zawierające azbest	m2	140
267	Płyty faliste azbestowo-cementowe dla budownictwa Wyroby zawierające azbest	m2	50
268	Płyty faliste azbestowo-cementowe dla budownictwa Wyroby zawierające azbest	m2	30
269	Płyty faliste azbestowo-cementowe dla budownictwa Wyroby zawierające azbest	m2	30
270	Płyty faliste azbestowo-cementowe dla budownictwa Wyroby zawierające azbest	m2	70
271	Płyty faliste azbestowo-cementowe dla budownictwa Wyroby zawierające azbest	m2	180
272	Płyty faliste azbestowo-cementowe dla budownictwa Wyroby zawierające azbest	m2	130
273	Płyty faliste azbestowo-cementowe dla budownictwa Wyroby zawierające azbest	m2	130
274	Płyty faliste azbestowo-cementowe dla budownictwa Wyroby zawierające azbest	m2	350
275	Płyty faliste azbestowo-cementowe dla budownictwa Wyroby zawierające azbest	m2	260
276	Płyty faliste azbestowo-cementowe dla budownictwa Wyroby zawierające azbest	m2	140
277	Płyty faliste azbestowo-cementowe dla budownictwa Wyroby zawierające azbest	m2	50
278	Płyty faliste azbestowo-cementowe dla budownictwa Wyroby zawierające azbest	m2	120
279	Płyty faliste azbestowo-cementowe dla budownictwa Wyroby zawierające azbest	m2	60
280	Płyty faliste azbestowo-cementowe dla budownictwa Wyroby zawierające azbest	m2	120
281	Płyty faliste azbestowo-cementowe dla budownictwa Wyroby zawierające azbest	m2	120
282	Płyty faliste azbestowo-cementowe dla budownictwa Wyroby zawierające azbest	m2	120
283	Płyty faliste azbestowo-cementowe dla budownictwa Wyroby zawierające azbest	m2	130
284	Płyty faliste azbestowo-cementowe dla budownictwa Wyroby zawierające azbest	m2	30
285	Płyty faliste azbestowo-cementowe dla budownictwa Wyroby zawierające azbest	m2	20
286	Płyty faliste azbestowo-cementowe dla budownictwa Wyroby zawierające azbest	m2	50
287	Płyty faliste azbestowo-cementowe dla budownictwa Wyroby zawierające azbest	m2	60
288	Płyty faliste azbestowo-cementowe dla budownictwa Wyroby zawierające azbest	m2	40

289	Płyty faliste azbestowo-cementowe dla budownictwa Wyroby zawierające azbest	m2	30
290	Płyty faliste azbestowo-cementowe dla budownictwa Wyroby zawierające azbest	m2	50
291	Płyty faliste azbestowo-cementowe dla budownictwa Wyroby zawierające azbest	m2	140
292	Płyty faliste azbestowo-cementowe dla budownictwa Wyroby zawierające azbest	m2	140
293	Płyty faliste azbestowo-cementowe dla budownictwa Wyroby zawierające azbest	m2	140
294	Płyty faliste azbestowo-cementowe dla budownictwa Wyroby zawierające azbest	m2	150
295	Płyty faliste azbestowo-cementowe dla budownictwa Wyroby zawierające azbest	m2	50
296	Płyty faliste azbestowo-cementowe dla budownictwa Wyroby zawierające azbest	m2	160
297	Płyty faliste azbestowo-cementowe dla budownictwa Wyroby zawierające azbest	m2	70
298	Płyty faliste azbestowo-cementowe dla budownictwa Wyroby zawierające azbest	m2	150
299	Płyty faliste azbestowo-cementowe dla budownictwa Wyroby zawierające azbest	m2	120
300	Płyty faliste azbestowo-cementowe dla budownictwa Wyroby zawierające azbest	m2	130
301	Płyty faliste azbestowo-cementowe dla budownictwa Wyroby zawierające azbest	m2	120
302	Płyty faliste azbestowo-cementowe dla budownictwa Wyroby zawierające azbest	m2	5
303	Inne wyroby zawierające azbest, oddzielnie niewymienione Wyroby zawierające azbest	m2	500
304	Płyty faliste azbestowo-cementowe dla budownictwa Wyroby zawierające azbest	m2	180
305	Płyty faliste azbestowo-cementowe dla budownictwa Wyroby zawierające azbest	m2	15
306	Płyty faliste azbestowo-cementowe dla budownictwa Wyroby zawierające azbest	m2	50
307	Płyty faliste azbestowo-cementowe dla budownictwa Wyroby zawierające azbest	m2	25
308	Płyty faliste azbestowo-cementowe dla budownictwa Wyroby zawierające azbest	m2	15
309	Płyty faliste azbestowo-cementowe dla budownictwa Wyroby zawierające azbest	m2	20
310	Płyty faliste azbestowo-cementowe dla budownictwa Wyroby zawierające azbest	m2	20
311	Płyty faliste azbestowo-cementowe dla budownictwa Wyroby zawierające azbest	m2	400
312	Płyty faliste azbestowo-cementowe dla budownictwa Wyroby zawierające azbest	m2	35
313	Płyty faliste azbestowo-cementowe dla budownictwa Wyroby zawierające azbest	m2	170
314	Płyty faliste azbestowo-cementowe dla budownictwa Wyroby zawierające azbest	m2	30
315	Płyty faliste azbestowo-cementowe dla budownictwa Wyroby zawierające azbest	m2	40
316	Płyty faliste azbestowo-cementowe dla budownictwa Wyroby zawierające azbest	m2	150
317	Płyty faliste azbestowo-cementowe dla budownictwa Wyroby zawierające azbest	m2	15
318	Płyty faliste azbestowo-cementowe dla budownictwa Wyroby zawierające azbest	m2	25
319	Płyty faliste azbestowo-cementowe dla budownictwa Wyroby zawierające azbest	m2	150
320	Płyty faliste azbestowo-cementowe dla budownictwa Wyroby zawierające azbest	m2	150
321	Płyty faliste azbestowo-cementowe dla budownictwa Wyroby zawierające azbest	m2	150
322	Płyty faliste azbestowo-cementowe dla budownictwa Wyroby zawierające azbest	m2	40
323	Płyty faliste azbestowo-cementowe dla budownictwa Wyroby zawierające azbest	m2	180
324	Płyty faliste azbestowo-cementowe dla budownictwa Wyroby zawierające azbest	m2	200
325	Płyty faliste azbestowo-cementowe dla budownictwa Wyroby zawierające azbest	m2	5

326	Płyty faliste azbestowo-cementowe dla budownictwa Wyroby zawierające azbest	m2	20
327	Płyty faliste azbestowo-cementowe dla budownictwa Wyroby zawierające azbest	m2	30
328	Płyty faliste azbestowo-cementowe dla budownictwa Wyroby zawierające azbest	m2	160
329	Płyty faliste azbestowo-cementowe dla budownictwa Wyroby zawierające azbest	m2	40
330	Płyty faliste azbestowo-cementowe dla budownictwa Wyroby zawierające azbest	m2	50
331	Płyty faliste azbestowo-cementowe dla budownictwa Wyroby zawierające azbest	m2	220
332	Płyty faliste azbestowo-cementowe dla budownictwa Wyroby zawierające azbest	m2	220
333	Płyty faliste azbestowo-cementowe dla budownictwa Wyroby zawierające azbest	m2	160
334	Płyty faliste azbestowo-cementowe dla budownictwa Wyroby zawierające azbest	m2	150
335	Płyty faliste azbestowo-cementowe dla budownictwa Wyroby zawierające azbest	m2	20
336	Płyty faliste azbestowo-cementowe dla budownictwa Wyroby zawierające azbest	m2	240
337	Płyty faliste azbestowo-cementowe dla budownictwa Wyroby zawierające azbest	m2	160
338	Płyty faliste azbestowo-cementowe dla budownictwa Wyroby zawierające azbest	m2	130
339	Płyty faliste azbestowo-cementowe dla budownictwa Wyroby zawierające azbest	m2	10
340	Płyty faliste azbestowo-cementowe dla budownictwa Wyroby zawierające azbest	m2	35
341	Płyty faliste azbestowo-cementowe dla budownictwa Wyroby zawierające azbest	m2	120
342	Płyty faliste azbestowo-cementowe dla budownictwa Wyroby zawierające azbest	m2	120
343	Płyty faliste azbestowo-cementowe dla budownictwa Wyroby zawierające azbest	m2	260
344	Płyty faliste azbestowo-cementowe dla budownictwa Wyroby zawierające azbest	m2	220
345	Płyty faliste azbestowo-cementowe dla budownictwa Wyroby zawierające azbest	m2	150
346	Płyty faliste azbestowo-cementowe dla budownictwa Wyroby zawierające azbest	m2	35
347	Płyty faliste azbestowo-cementowe dla budownictwa Wyroby zawierające azbest	m2	100
348	Płyty faliste azbestowo-cementowe dla budownictwa Wyroby zawierające azbest	m2	240
349	Płyty faliste azbestowo-cementowe dla budownictwa Wyroby zawierające azbest	m2	180
350	Płyty faliste azbestowo-cementowe dla budownictwa Wyroby zawierające azbest	m2	120
351	Płyty faliste azbestowo-cementowe dla budownictwa Wyroby zawierające azbest	m2	220
352	Płyty faliste azbestowo-cementowe dla budownictwa Wyroby zawierające azbest	m2	140
353	Płyty faliste azbestowo-cementowe dla budownictwa Wyroby zawierające azbest	m2	110
354	Płyty faliste azbestowo-cementowe dla budownictwa Wyroby zawierające azbest	m2	40
355	Płyty faliste azbestowo-cementowe dla budownictwa Wyroby zawierające azbest	m2	250
356	Płyty faliste azbestowo-cementowe dla budownictwa Wyroby zawierające azbest	m2	70
357	Płyty faliste azbestowo-cementowe dla budownictwa Wyroby zawierające azbest	m2	140
358	Płyty faliste azbestowo-cementowe dla budownictwa Wyroby zawierające azbest	m2	350
359	Płyty faliste azbestowo-cementowe dla budownictwa Wyroby zawierające azbest	m2	70
360	Płyty faliste azbestowo-cementowe dla budownictwa Wyroby zawierające azbest	m2	80
361	Płyty faliste azbestowo-cementowe dla budownictwa Wyroby zawierające azbest	m2	200
362	Płyty faliste azbestowo-cementowe dla budownictwa Wyroby zawierające azbest	m2	25

363	Płyty faliste azbestowo-cementowe dla budownictwa Wyroby zawierające azbest	m2	160
364	Płyty faliste azbestowo-cementowe dla budownictwa Wyroby zawierające azbest	m2	130
365	Płyty faliste azbestowo-cementowe dla budownictwa Wyroby zawierające azbest	m2	250
366	Płyty faliste azbestowo-cementowe dla budownictwa Wyroby zawierające azbest	m2	250
367	Płyty faliste azbestowo-cementowe dla budownictwa Wyroby zawierające azbest	m2	50
368	Płyty faliste azbestowo-cementowe dla budownictwa Wyroby zawierające azbest	m2	100
369	Płyty faliste azbestowo-cementowe dla budownictwa Wyroby zawierające azbest	m2	70
370	Płyty faliste azbestowo-cementowe dla budownictwa Wyroby zawierające azbest	m2	80
371	Płyty faliste azbestowo-cementowe dla budownictwa Wyroby zawierające azbest	m2	50
372	Płyty faliste azbestowo-cementowe dla budownictwa Wyroby zawierające azbest	m2	700
373	Płyty faliste azbestowo-cementowe dla budownictwa Wyroby zawierające azbest	m2	800
374	Płyty faliste azbestowo-cementowe dla budownictwa Wyroby zawierające azbest	m2	180
375	Płyty faliste azbestowo-cementowe dla budownictwa Wyroby zawierające azbest	m2	150
376	Płyty faliste azbestowo-cementowe dla budownictwa Wyroby zawierające azbest	m2	150
377	Płyty faliste azbestowo-cementowe dla budownictwa Wyroby zawierające azbest	m2	130
378	Płyty faliste azbestowo-cementowe dla budownictwa Wyroby zawierające azbest	m2	15
379	Płyty faliste azbestowo-cementowe dla budownictwa Wyroby zawierające azbest	m2	20
380	Płyty faliste azbestowo-cementowe dla budownictwa Wyroby zawierające azbest	m2	180
381	Płyty faliste azbestowo-cementowe dla budownictwa Wyroby zawierające azbest	m2	180
382	Płyty faliste azbestowo-cementowe dla budownictwa Wyroby zawierające azbest	m2	500
383	Płyty faliste azbestowo-cementowe dla budownictwa Wyroby zawierające azbest	m2	60
384	Płyty faliste azbestowo-cementowe dla budownictwa Wyroby zawierające azbest	m2	100
385	Płyty faliste azbestowo-cementowe dla budownictwa Wyroby zawierające azbest	m2	30
386	Płyty faliste azbestowo-cementowe dla budownictwa Wyroby zawierające azbest	m2	200
387	Płyty faliste azbestowo-cementowe dla budownictwa Wyroby zawierające azbest	m2	130
388	Płyty faliste azbestowo-cementowe dla budownictwa Wyroby zawierające azbest	m2	40
389	Płyty faliste azbestowo-cementowe dla budownictwa Wyroby zawierające azbest	m2	50
390	Płyty faliste azbestowo-cementowe dla budownictwa Wyroby zawierające azbest	m2	120
391	Płyty faliste azbestowo-cementowe dla budownictwa Wyroby zawierające azbest	m2	300
392	Płyty faliste azbestowo-cementowe dla budownictwa Wyroby zawierające azbest	m2	100
393	Płyty faliste azbestowo-cementowe dla budownictwa Wyroby zawierające azbest	m2	60
394	Płyty faliste azbestowo-cementowe dla budownictwa Wyroby zawierające azbest	m2	200
395	Płyty faliste azbestowo-cementowe dla budownictwa Wyroby zawierające azbest	m2	120
396	Płyty faliste azbestowo-cementowe dla budownictwa Wyroby zawierające azbest	m2	100
397	Płyty faliste azbestowo-cementowe dla budownictwa Wyroby zawierające azbest	m2	20
398	Płyty faliste azbestowo-cementowe dla budownictwa Wyroby zawierające azbest	m2	120
399	Płyty faliste azbestowo-cementowe dla budownictwa Wyroby zawierające azbest	m2	800

400	Płyty faliste azbestowo-cementowe dla budownictwa Wyroby zawierające azbest	m2	20
401	Płyty faliste azbestowo-cementowe dla budownictwa Wyroby zawierające azbest	m2	150
402	Płyty faliste azbestowo-cementowe dla budownictwa Wyroby zawierające azbest	m2	150
403	Płyty faliste azbestowo-cementowe dla budownictwa Wyroby zawierające azbest	m2	12
404	Płyty faliste azbestowo-cementowe dla budownictwa Wyroby zawierające azbest	m2	130
405	Płyty faliste azbestowo-cementowe dla budownictwa Wyroby zawierające azbest	m2	30
406	Płyty faliste azbestowo-cementowe dla budownictwa Wyroby zawierające azbest	m2	100
407	Płyty faliste azbestowo-cementowe dla budownictwa Wyroby zawierające azbest	m2	60
408	Płyty faliste azbestowo-cementowe dla budownictwa Wyroby zawierające azbest	m2	130
409	Płyty faliste azbestowo-cementowe dla budownictwa Wyroby zawierające azbest	m2	25
410	Płyty faliste azbestowo-cementowe dla budownictwa Wyroby zawierające azbest	m2	30
411	Płyty faliste azbestowo-cementowe dla budownictwa Wyroby zawierające azbest	m2	40
412	Płyty faliste azbestowo-cementowe dla budownictwa Wyroby zawierające azbest	m2	20
413	Płyty faliste azbestowo-cementowe dla budownictwa Wyroby zawierające azbest	m2	240
414	Płyty faliste azbestowo-cementowe dla budownictwa Wyroby zawierające azbest	m2	160
415	Płyty faliste azbestowo-cementowe dla budownictwa Wyroby zawierające azbest	m2	180
416	Płyty faliste azbestowo-cementowe dla budownictwa Wyroby zawierające azbest	m2	80
417	Płyty faliste azbestowo-cementowe dla budownictwa Wyroby zawierające azbest	m2	200
418	Płyty faliste azbestowo-cementowe dla budownictwa Wyroby zawierające azbest	m2	130
419	Płyty faliste azbestowo-cementowe dla budownictwa Wyroby zawierające azbest	m2	150
420	Płyty faliste azbestowo-cementowe dla budownictwa Wyroby zawierające azbest	m2	130
421	Płyty faliste azbestowo-cementowe dla budownictwa Wyroby zawierające azbest	m2	40
422	Płyty faliste azbestowo-cementowe dla budownictwa Wyroby zawierające azbest	m2	130
423	Płyty faliste azbestowo-cementowe dla budownictwa Wyroby zawierające azbest	m2	130
424	Płyty faliste azbestowo-cementowe dla budownictwa Wyroby zawierające azbest	m2	40
425	Płyty faliste azbestowo-cementowe dla budownictwa Wyroby zawierające azbest	m2	130
426	Płyty faliste azbestowo-cementowe dla budownictwa Wyroby zawierające azbest	m2	70
427	Płyty faliste azbestowo-cementowe dla budownictwa Wyroby zawierające azbest	m2	180
428	Płyty faliste azbestowo-cementowe dla budownictwa Wyroby zawierające azbest	m2	140
429	Płyty faliste azbestowo-cementowe dla budownictwa Wyroby zawierające azbest	m2	140
430	Płyty faliste azbestowo-cementowe dla budownictwa Wyroby zawierające azbest	m2	50
431	Płyty faliste azbestowo-cementowe dla budownictwa Wyroby zawierające azbest	m2	150
432	Płyty faliste azbestowo-cementowe dla budownictwa Wyroby zawierające azbest	m2	160
433	Płyty faliste azbestowo-cementowe dla budownictwa Wyroby zawierające azbest	m2	160
434	Płyty faliste azbestowo-cementowe dla budownictwa Wyroby zawierające azbest	m2	340
435	Płyty faliste azbestowo-cementowe dla budownictwa Wyroby zawierające azbest	m2	150
436	Płyty faliste azbestowo-cementowe dla budownictwa Wyroby zawierające azbest	m2	250

437	Płyty faliste azbestowo-cementowe dla budownictwa Wyroby zawierające azbest	m2	220
438	Płyty faliste azbestowo-cementowe dla budownictwa Wyroby zawierające azbest	m2	340
439	Płyty faliste azbestowo-cementowe dla budownictwa Wyroby zawierające azbest	m2	120
440	Płyty faliste azbestowo-cementowe dla budownictwa Wyroby zawierające azbest	m2	90
441	Płyty faliste azbestowo-cementowe dla budownictwa Wyroby zawierające azbest	m2	20
442	Płyty faliste azbestowo-cementowe dla budownictwa Wyroby zawierające azbest	m2	130
443	Płyty faliste azbestowo-cementowe dla budownictwa Wyroby zawierające azbest	m2	100
444	Płyty faliste azbestowo-cementowe dla budownictwa Wyroby zawierające azbest	m2	130
445	Płyty faliste azbestowo-cementowe dla budownictwa Wyroby zawierające azbest	m2	70
446	Płyty faliste azbestowo-cementowe dla budownictwa Wyroby zawierające azbest	m2	130
447	Płyty faliste azbestowo-cementowe dla budownictwa Wyroby zawierające azbest	m2	130
448	Płyty faliste azbestowo-cementowe dla budownictwa Wyroby zawierające azbest	m2	130
449	Płyty faliste azbestowo-cementowe dla budownictwa Wyroby zawierające azbest	m2	20
450	Płyty faliste azbestowo-cementowe dla budownictwa Wyroby zawierające azbest	m2	160
451	Płyty faliste azbestowo-cementowe dla budownictwa Wyroby zawierające azbest	m2	25
452	Płyty faliste azbestowo-cementowe dla budownictwa Wyroby zawierające azbest	m2	50
453	Płyty faliste azbestowo-cementowe dla budownictwa Wyroby zawierające azbest	m2	120
454	Płyty faliste azbestowo-cementowe dla budownictwa Wyroby zawierające azbest	m2	150
455	Płyty faliste azbestowo-cementowe dla budownictwa Wyroby zawierające azbest	m2	130
456	Płyty faliste azbestowo-cementowe dla budownictwa Wyroby zawierające azbest	m2	180

Podsumowanie :

Jednostka : m2, Suma : 60542

Załącznik 2

OCENA

stanu i możliwości bezpiecznego użytkowania wyrobów zawierających azbest

Nazwa miejsca/obiektu/urządzenia budowlanego/instalacji przemysłowej:

Adres miejsca/obiektu/urządzenia budowlanego/instalacji przemysłowej:

Rodzaj zabudowy¹⁾:Numer działki ewidencyjnej²⁾:Numer obrębu ewidencyjnego²⁾:Nazwa, rodzaj wyrobu³⁾:Ilość wyrobów⁴⁾:Data sporządzenia poprzedniej oceny⁵⁾:

Grupa/ nr	Rodzaj i stan wyrobu	Punkty	Ocena
1	2	3	4
I	Sposób zastosowania azbestu		
1	Powierzchnia pokryta masą natryskową z azbestem (torkret)	30	
2	Tynk zawierający azbest	30	
3	Lekkie płyty izolacyjne z azbestem (ciężar obj. < 1 000 kg/m ³)	25	
4	Pozostałe wyroby z azbestem (np. pokrycia dachowe, elewacyjne)	10	
II	Struktura powierzchni wyrobu z azbestem		
5	Duże uszkodzenia powierzchni, naruszona struktura włókien	60	
6	Niewielkie uszkodzenia powierzchni (rysy, odpryski, załamania), naruszona struktura włókien	30	
7	Ścisła struktura włókien przy braku warstwy zabezpieczającej lub jej dużych ubytkach	15	
8	Warstwa zabezpieczająca bez uszkodzeń	0	
III	Możliwość uszkodzenia powierzchni wyrobu z azbestem		
9	Wyrób jest przedmiotem jakichś prac	30	
10	Wyrób bezpośrednio dostępny (do wysokości 2 m)	15	
11	Wyrób narażony na uszkodzenia mechaniczne	10	
12	Wyrób narażony na wstrząsy i drgania lub czynniki atmosferyczne	10	
13	Wyrób nie jest narażony na wpływy zewnętrzne	0	
IV	Miejsce usytuowania wyrobu w stosunku do pomieszczeń użytkowych		
14	Bezpośrednio w pomieszczeniu	30	
15	Za zawieszonym, nieszczelnym sufitem lub innym pokryciem	25	
16	W systemie wywietrzania pomieszczenia (kanały wentylacyjne)	25	
17	Na zewnątrz obiektu (np. tynk)	20	
18	Elementy obiektu (np. osłony balkonowe, filarki międzyokienne)	10	
19	Za zawieszonym szczelnym sufitem lub innym pokryciem, ponad pyłoszczelną powierzchnią lub poza szczelnym kanałem wentylacyjnym	5	
20	Bez kontaktu z pomieszczeniem (np. na dachu odizolowanym od pomieszczeń mieszkalnych)	0	
V	Wykorzystanie miejsca/obiektu/urządzenia budowlanego/instalacji przemysłowej		
21	Regularne przez dzieci, młodzież lub sportowców	40	
22	Stałe lub częste (np. zamieszkanie, miejsce pracy)	30	
23	Czasowe (np. domki rekreacyjne)	15	
24	Rzadkie (np. strychy, piwnice, komórki)	5	

25	Nieużytkowane (np. opuszczone zabudowania mieszkalne lub gospodarskie, wyłączone z użytkowania obiekty, urządzenia lub instalacje)	0	
SUMA PUNKTÓW OCENY			
STOPIEŃ PILNOŚCI			

UWAGA: W każdej z pięciu grup arkusza należy wskazać co najmniej jedną pozycję. Jeśli w grupie zostanie wskazana więcej niż jedna pozycja, sumując punkty z poszczególnych grup, należy uwzględnić tylko pozycję o najwyższej punktacji w danej grupie. Sumaryczna liczba punktów pozwala określić stopień pilności:

Stopień pilności I od 120 punktów

wymagane pilnie usunięcie (wymiana na wyrób bezazbestowy) lub zabezpieczenie

Stopień pilności II od 95 do 115 punktów

wymagana ponowna ocena w terminie do 1 roku

Stopień pilności III do 90 punktów

wymagana ponowna ocena w terminie do 5 lat

.....
oceniający
(nazwisko i imię)

.....
(miejscowość, data)

.....
Właściciel/ Zarządca
(podpis)

.....
(adres lub pieczęć z adresem)

Objaśnienia:

¹⁾ Należy podać rodzaj zabudowy: budynek mieszkalny, budynek gospodarczy, budynek przemysłowy, inny.

²⁾ Należy podać numer obrębu ewidencyjnego i numer działki ewidencyjnej faktycznego miejsca występowania azbestu.

³⁾ Przy określaniu rodzaju wyrobu zawierającego azbest należy stosować następującą klasyfikację:

- płyty azbestowo-cementowe płaskie stosowane w budownictwie,
- płyty faliste azbestowo-cementowe dla budownictwa,
- rury i złącza azbestowo-cementowe,
- izolacje natryskowe środkami zawierającymi w swoim składzie azbest,
- wyroby cierne azbestowo-kauczukowe,
- przędza specjalna, w tym włókna azbestowe obrobione,
- szczeliwa azbestowe,
- taśmy tkane i plecione, sznury i sznurki,
- wyroby azbestowo-kauczukowe, z wyjątkiem wyrobów ciernych,
- papier, tektura,
- inne wyroby zawierające azbest, oddzielnie niewymienione, w tym papier i tektura, podać jakie.

⁴⁾ Ilość wyrobów azbestowych podana w jednostkach masy (Mg) oraz w jednostkach właściwych dla danego wyrobu (m², m³, mb).

⁵⁾ Należy podać datę przeprowadzenia poprzedniej oceny; jeśli jest to pierwsza ocena, należy wpisać "pierwsza ocena".

**WZÓR OZNAKOWANIA INSTALACJI LUB URZĄDZEŃ ZAWIERAJĄCYCH AZBEST ORAZ RUR
AZBESTOWO – CEMENTOWYCH**

Pomieszczenie zawiera azbest*



* Tylko w przypadku oznakowania pomieszczenia w związku z brakiem możliwości trwałego umieszczenia oznakowania na instalacji lub urządzeniu zawierającym azbest.

Wszystkie instalacje lub urządzenia zawierające azbest oraz rury azbestowo-cementowe powinny być oznakowane w następujący sposób:

1) oznakowanie zgodne z podanym wzorem powinno mieć wymiary: co najmniej 5 cm wysokości (H) i $\frac{1}{2}H$ szerokości;

2) oznakowanie powinno składać się z:

a) części górnej ($h = 40\% H$) zawierającej literę „a” w białym kolorze na czarnym tle,

b) części dolnej ($60\% H$) zawierającej standardowy napis w białym lub czarnym kolorze na czerwonym tle; napis powinien być wyraźnie czytelny;

3) jeżeli wyrób zawiera krokidolit, standardowo stosowany zwrot „zawiera azbest” powinien być zastąpiony zwrotem „zawiera krokidolit/azbest niebieski”.

Załącznik 3

**WNIOSEK
O DOFINANSOWANIE ODBIORU PŁYT DACHOWYCH AZBESTOWO-CEMENTOWYCH ***

1. Wnioskodawca :.....
(imię i nazwisko właściciela nieruchomości)

adres do korespondencji :.....
(kod pocztowy, nazwa miejscowości, ulica, nr domu, nr lokalu)

telefon:.....tytuł prawny do nieruchomości:.....
(własność, współwłasność, najem, użyczenie, inny)

2. Miejsce wytworzenia i zdeponowania odpadów zawierających azbest:

.....
(ulica , nr domu/nieruchomości gdzie zostanie przeprowadzony demontaż pokrycia dachowego)

nr ewidencyjny działki.....

3. Rodzaj odpadów :.....
(płyty eternitowe płaskie/faliste)

4. Ilość szacunkowa odpadów (m²):.....

5. Oświadczam, że wszystkie dane zawarte w powyższym wniosku wypełniłem (am) zgodnie z prawdą.

.....
(data i podpis wnioskodawcy)

6. Adnotacje urzędowe:
(wypełnia Urząd Miejski w Chojnicach)

.....
.....
.....
UWAGA! : WNIOSEK NALEŻY ZŁOŻYĆ W POK. 612 URZĘDU MIEJSKIEGO W CHOJNICACH , STARY RYNEK 1.

UCHWAŁA NR XVII/.../12
RADY MIEJSKIEJ W CHOJNICACH
z dnia 20 lutego 2012 r.

w sprawie uchwalenia miejscowego planu zagospodarowania przestrzennego terenu zabudowy mieszkaniowej, usług oraz zieleni przy ulicy Morozowa w Chojnicach.

Na podstawie art. 18 ust. 2 pkt 5 ustawy z dnia 8 marca 1990 r. o samorządzie gminnym (tekst jednolity: Dz.U. z 2001r. Nr 142, poz. 1591; z 2002r. Nr 23, poz. 220, Nr 62, poz. 558, Nr 113, poz. 984, Nr 214, poz. 1806, Nr 153, poz. 1271; z 2003r. Nr 80, poz. 717 i Nr 162, poz. 1568; z 2004r. Nr 102, poz. 1055, Nr 116, poz. 1203 i Nr 167, poz. 1759; z 2005r. Nr 172, poz. 1441 i Nr 175, poz. 1457; z 2006r. Nr 17, poz. 128 i Nr 181, poz. 1337; z 2007r. Nr 48, poz. 327, Nr 138, poz. 974 i Nr 173, poz. 1218; z 2008r. Nr 180, poz. 1111 i Nr 223, poz. 1458; z 2009r. Nr 52, poz. 420 i Nr 157, poz. 1241; z 2010r. Nr 28, poz. 142 i 146, Nr 40, poz. 230 i Nr 106, poz. 675 oraz z 2011r. Nr 21, poz. 113, Nr 117, poz. 679, Nr 134, poz. 777, Nr 149, poz. 887 i Nr 217, poz. 1281), art. 20 ust 1 ustawy z dnia 27 marca 2003 r. o planowaniu i zagospodarowaniu przestrzennego (Dz.U. Nr 80, poz. 717; z 2004r. Nr 6, poz. 41 i Nr 141, poz. 1492; z 2005r. Nr 113, poz. 954 i Nr 130, poz. 1087; z 2006r. Nr 45, poz. 319 i Nr 225, poz. 1635; z 2007r. Nr 127, poz. 880; z 2008r. Nr 123, poz. 803, Nr 199, poz. 1227, Nr 201, poz. 1237 i Nr 220, poz. 1413; z 2010r. Nr 24, poz. 124; Nr 75, poz. 474, Nr 106, poz. 675, Nr 119, poz. 804, Nr 130, poz. 871, Nr 149, poz. 996 i Nr 155, poz. 1043 oraz z 2011r. Nr 32, poz. 159 i Nr 153, poz. 901), w związku z uchwałą Nr XXXII/373/09 Rady Miejskiej w Chojnicach z dnia 21 września 2009r. w sprawie przystąpienia do sporządzenia miejscowego planu zagospodarowania przestrzennego terenu zabudowy mieszkaniowej, usług oraz zieleni przy ulicy Morozowa w Chojnicach, po stwierdzeniu zgodności ze studium uwarunkowań i kierunków zagospodarowania przestrzennego miasta Chojnice, uchwalonym uchwałą XXXIII/391/09 Rady Miejskiej w Chojnicach z dnia 16 listopada 2009r., uchwała się, co następuje:

Rozdział 1.
Przepisy ogólne

§ 1. 1. Uchwała się miejscowy plan zagospodarowania przestrzennego terenu zabudowy mieszkaniowej, usług oraz zieleni przy ulicy Morozowa w Chojnicach, zwany dalej planem.

2. Planem objęto obszar o powierzchni około 22 ha, którego granice przedstawia rysunek planu w skali 1:1000, stanowiący załącznik nr 1 do niniejszej uchwały.

3. Integralną częścią uchwały są :

- 1) rysunek planu w skali 1:1000, stanowiący załącznik nr 1 do uchwały;
- 2) rozstrzygnięcie o sposobie rozpatrzenia uwag do projektu planu, stanowiące załącznik nr 2 do uchwały;
- 3) rozstrzygnięcie o sposobie realizacji zapisanych w planie inwestycji z zakresu infrastruktury technicznej, należących do zadań własnych miasta oraz zasadach ich finansowania, zgodnie z przepisami o finansach publicznych, stanowiące załącznik nr 3 do uchwały.

4. Następujące oznaczenia graficzne na rysunku planu są obowiązującymi ustaleniami planu:

- 1) granice obszaru objętego planem;
- 2) linie rozgraniczające tereny o różnym przeznaczeniu lub różnych zasadach zagospodarowania - ściśle określone;
- 3) przeznaczenie terenów, oznaczone numerem porządkowym i symbolem literowym;
- 4) maksymalne nieprzekraczalne linie zabudowy;
- 5) obszary wymagające przekształceń lub rekultywacji.

§ 2. 1. Ilekroć w uchwale jest mowa o:

- 1) **uchwale** - należy przez to rozumieć niniejszą uchwałę;
- 2) **planie** - należy przez to rozumieć ustalenia planu, o których mowa w § 1 uchwały;

- 3) **ustawie** - należy przez to rozumieć ustawę z dnia 27 marca 2003 r. o planowaniu i zagospodarowaniu przestrzennym (Dz. U. Nr 80, poz. 717 z późn. zm.);
- 4) **rysunku planu** - należy przez to rozumieć część graficzną planu stanowiącą załącznik nr 1 do uchwały;
- 5) **przepisach odrębnych** - należy przez to rozumieć przepisy ustaw wraz z aktami wykonawczymi obowiązujące na dzień realizacji inwestycji określonych niniejszą uchwałą;
- 6) **terenie** - należy przez to rozumieć część obszaru planu wyznaczoną na rysunku planu liniami rozgraniczającymi, o określonym rodzaju przeznaczenia, posiadającą symbol (składający się z cyfr i liter) i przypisane do niego ustalenia;
- 7) **symbolu terenu** - należy przez to rozumieć oznaczenie poszczególnych terenów wydzielonych liniami rozgraniczającymi, składające się z cyfr i dużych liter, zgodnie z oznaczeniami na rysunku planu;
- 8) **określeniu „dopuszcza się”** - należy przez to rozumieć możliwość działań lub lokalizacji obiektów budowlanych i urządzeń określonych w ustaleniach planu;
- 9) **linii rozgraniczającej tereny o różnym przeznaczeniu lub różnych zasadach zagospodarowania** - należy przez to rozumieć linię wyznaczającą podziały obszaru objętego planem na tereny o różnym przeznaczeniu, lub różnych zasadach zagospodarowania;
- 10) **usługach** - należy rozumieć również handel;
- 11) **infrastrukturze technicznej** - należy przez to rozumieć obiekty liniowe oraz urządzenia infrastruktury technicznej takie jak przewody, stacje transformatorowe i redukcyjne, przepompownie itp.

2. Pojęcia występujące w niniejszej uchwale, nie wyjaśnione w ust. 1, należy interpretować zgodnie z definicjami przyjętymi w ustawie o planowaniu i zagospodarowaniu przestrzennym oraz z definicjami wynikającymi z Polskich Norm i przepisów odrębnych.

Rozdział 2.

Ustalenia ogólne, dotyczące całego obszaru planu

§ 3. Przeznaczenie terenów:

- 1) Wyznacza się obszary, o symbolach na rysunku planu:
 - a) **U** - tereny zabudowy usługowej;
 - b) **KP** - teren komunikacji publicznej;
 - c) **MW/U** - teren zabudowy mieszkaniowej wielorodzinnej z dopuszczeniem funkcji usługowej;
 - d) **MN** - tereny zabudowy mieszkaniowej jednorodzinnej;
 - e) **MN/U** - tereny zabudowy mieszkaniowej jednorodzinnej z dopuszczeniem funkcji usługowej;
 - f) **UO** - teren zabudowy usług oświaty i usług sportu i rekreacji;
 - g) **KDD** - tereny dróg publicznych - dojazdowych;
 - h) **KDL** - tereny dróg publicznych - lokalnych;
 - i) **KDW** - tereny dróg wewnętrznych;
 - j) **KDX** - tereny ciągów pieszych;
 - k) **EE** - teren infrastruktury elektroenergetycznej;
 - l) **ZP** - tereny zieleni urządzonej.

§ 4. Zasady ochrony i kształtowania ładu przestrzennego:

- 1) lokalizacja zabudowy kubaturowej wyłącznie w obrębie części działki ograniczonej maksymalnymi nieprzekraczalnymi liniami zabudowy, według rysunku planu z dopuszczeniem zabudowy bezpośrednio przy granicach działek, za wyjątkiem granic terenów UO;
- 2) nie dopuszcza się wykonywania ogrodzeń pełnych z prefabrykatów betonowych;

- 3) nie dopuszcza się lokalizacji wolnostojących nośników reklamowych i reklam na ogrodzeniach, dopuszczając jedynie szyldy i sparametryzowane reklamy związane z prowadzoną na miejscu działalnością;
- 4) dopuszcza się podpiwniczenie budynków;
- 5) położenie linii zabudowy wyznacza się względem granicy wydzielonej działki drogowej.

§ 5. Zasady ochrony środowiska, przyrody i krajobrazu kulturowego:

- 1) ograniczyć przekształcenia rzeźby terenu do działań niezbędnych wynikających z realizacji inwestycji;
- 2) dla przedsięwzięć lokalizowanych na terenie objętym planem ustala się:
 - a) na całym terenie objętym planem wyklucza się lokalizację następujących działalności i przedsięwzięć:
 - powodujących zanieczyszczenia środowiska, tj. emisję, która jest szkodliwa dla zdrowia ludzi lub stanu środowiska, powoduje szkodę w dobrach materialnych lub koliduje z innymi, uzasadnionymi sposobami korzystania ze środowiska;
 - wymagających instalacji powodujących przekroczenia standardów jakości środowiska;
 - związanych ze stosowaniem substancji stanowiących szczególne zagrożenie dla środowiska;
 - przedsięwzięć mogących znacząco oddziaływać na środowisko;
 - hodowli zwierząt;
 - b) ustala się wymóg usunięcia istniejących źródeł przekroczenia standardów w jakości środowiska lub ograniczenia ich oddziaływania do granic przynależnej działki.

§ 6. Granice obszarów wymagających przekształceń lub rehabilitacji wyznacza się zgodnie z rysunkiem planu obszar o pogorszonych warunkach posadowienia, gdzie lokalizację obiektów należy poprzedzić badaniami geotechnicznymi.

§ 7. Zasady ochrony dziedzictwa kulturowego i zabytków oraz dóbr kultury współczesnej – nie wymaga określenia.

§ 8. Ustalenia dotyczące wymagań wynikających z potrzeb kształtowania przestrzeni publicznej:

- 1) na obszarze objętym planem znajdują się obszary przestrzeni publicznej w rozumieniu definicji zawartej w stawie z 27 marca 2003 r. o planowaniu i zagospodarowaniu przestrzennym (Dz. U. z 2003 roku, Nr 80, poz. 717, z późniejszymi zmianami):
 - tereny dróg **KDL**, **KDD** ;
 - tereny usług oświaty sportu i rekreacji **UO** ;
 - teren komunikacji **3KP** ;
 - dopuszcza się przeznaczenie na cele publiczne terenów **KDW** i **KDX** ;
- 2) ustala się wymóg kształtowania terenów, wymienionych w pkt. 1 jako przestrzeni ogólnodostępnych służących zaspokojeniu potrzeb mieszkańców miasta Chojnice;
- 3) zakazuje się lokalizowania obiektów lub urządzeń, które mogą stanowić przeszkodę w ruchu powietrznym związanym terenem **3KP** ;
- 4) szczegółowe warunki zabudowy i zagospodarowania terenów przestrzeni publicznej, w tym nakazy, zakazy, dopuszczenia i ograniczenia w zagospodarowaniu terenów określono w ustaleniach szczegółowych dla poszczególnych terenów.

§ 9. Parametry i wskaźniki kształtowania zabudowy oraz zagospodarowania terenu: obowiązują ustalenia szczegółowe zawarte w Rozdziale 3.

§ 10. Zasady i warunki podziału nieruchomości:

- 1) zaleca się kierunek podziału geodezyjnego działek prostopadły lub równoległy do dróg lub granic;

- 2) dopuszcza się scalanie działek;
- 3) działki dla lokalizacji urządzeń i obiektów infrastruktury technicznej (stacji trafo, przepompowni ścieków itp.) należy wydzielać stosownie do potrzeb inwestycyjnych;
- 4) dopuszcza się także wydzielanie dróg wewnętrznych nieoznaczonych na rysunku planu o szerokości pasa min. 6,0 m;
- 5) obowiązują ustalenia szczegółowe zawarte w Rozdziale 3.

§ 11. Ustalenia dotyczące szczególnych warunków zagospodarowania terenów oraz ograniczenia w ich użytkowaniu, w tym zakaz zabudowy, określono w Rozdziale 3.

§ 12. Ustalenia dotyczące zasad modernizacji, rozbudowy i budowy systemów komunikacji i infrastruktury technicznej:

- 1) ustala się obsługę komunikacyjną obszaru objętego planem z dróg istniejących - ul. Leśnej, ul. Czereśniowej, ul. Morozowa, ul. Borówkowej i ul. Jagodowej oraz poprzez planowane drogi oznaczone na rysunku symbolami **KDD**, **KDW** i **KDL**;
- 2) dopuszcza się budowę zjazdów na warunkach ustalonych przez właściwy zarząd dróg lub dysponenta drogi wewnętrznej;
- 3) w liniach rozgraniczających dróg dopuszcza się urządzenie przystanków autobusowych oraz zatok autobusowych, zjazdów, ścieżek rowerowych lub pieszo-rowerowych, chodników itp. oraz infrastruktury technicznej nie kolidujących z ruchem;
- 4) ustala się następujące wskaźniki wyposażenia w miejsca postojowe ustalonych działek budowlanych, na których przewidziane są do realizacji nowe budynki:
 - a) ilość miejsc postojowych dla samochodów osobowych w zabudowie usługowej powinna być nie mniejsza niż 1 miejsce na 50 m² powierzchni użytkowej usług, przy czym do obliczeń ilości miejsc postojowych nie bierze się powierzchni magazynowej oraz nie zalicza się możliwości parkowania na drodze;
 - b) dla budynków jednorodzinnych - dla przewidzieć co najmniej jedno stanowisko w granicach nieruchomości przy czym zalicza się tu także miejsca w garażu wolnostojącym lub wbudowanym, do obliczeń ilości miejsc postojowych nie zalicza się możliwości parkowania na drodze;
- 5) obsługę techniczną obszaru objętego planem zapewnia się poprzez istniejącą oraz planowaną infrastrukturę techniczną;
- 6) na całym obszarze objętym planem dopuszcza się lokalizację urządzeń infrastruktury technicznej;
- 7) zaopatrzenie w wodę do celów bytowych i przeciwpożarowych z miejskiej sieci wodociągowej;
- 8) dopuszcza się zaopatrzenie w wodę z indywidualnych ujęć wody, do czasu wykonania wodociągu;
- 9) odprowadzanie ścieków poprzez kanalizację do oczyszczalni ścieków;
- 10) dopuszcza się odprowadzanie ścieków do szczelnych zbiorników, do czasu wykonania kanalizacji;
- 11) wody opadowe spływające z terenów utwardzonych i zanieczyszczonych winny być odprowadzane do kanalizacji deszczowej z koniecznością ich podczyszczania w stopniu zapewniającym spełnienie wymagań określonych w przepisach odrębnych;
- 12) zaopatrzenie w energię elektryczną sieci średniego i niskiego napięcia;
- 13) zaopatrzenie w gaz ziemny z sieci gazowej;
- 14) dopuszcza się wykonanie podziemnych telefonicznych sieci kablowych i sygnalizacyjnych;
- 15) w zakresie zaopatrzenia w ciepło ustala się:
 - a) dopuszcza się ogrzewanie budynków z miejskiej sieci ciepłowniczej, indywidualnych lub lokalnych kotłowni;
 - b) dopuszcza się kominki i piece kominkowe jako ogrzewanie wspomagające w budynkach mieszkalnych;

- c) zaleca się stosowanie ogrzewania gazowego, olejowego, elektrycznego oraz źródeł czystej energii takich jak: pompy ciepłe, kolektory słoneczne itp.;
- 16) gospodarka odpadami - w granicach nieruchomości należy urządzić miejsca na lokalizację kontenerów lub pojemników do czasowego gromadzenia odpadów z uwzględnieniem możliwości ich segregacji;
- 17) infrastrukturę techniczną w liniach rozgraniczających dróg zaleca się wykonywać jako podziemną, nie dopuszcza się wykonywania infrastruktury naziemnej, nie związanej z drogą, jeżeli pas drogi publicznej ma szerokość mniejszą niż 11,0 m;
- 18) zapewnić dla ludności z obszaru opracowania źródła nieskażonej wody pitnej i technologicznej w ilościach co najmniej minimalnych, przewidzianych dla okresu ograniczonych dostaw wody. Wskazać ewentualne studnie awaryjne zgodnie z dokumentacją zapewnienia funkcjonowania publicznych urządzeń zaopatrzenia w wodę pitną w warunkach specjalnych dla miasta Chojnice;
- 19) obowiązuja ustalenia szczegółowe zawarte w Rozdziale 3.

§ 13. Sposób i termin tymczasowego zagospodarowania, urządzania i użytkowania terenów: do czasu realizacji ustaleń niniejszego planu dopuszcza się dotychczasowe użytkowanie terenów objętych planem.

§ 14. Stawki procentowe stanowiące podstawę do określania opłaty, o której mowa w art. 36 ust. 4 ustawy określono dla poszczególnych terenów w Rozdziale 3.

Rozdział 3. Ustalenia szczegółowe

§ 15. Uchwala się ustalenia szczegółowe odnoszące się do przeznaczenia i sposobu zagospodarowania terenu oznaczonego na rysunku planu symbolem: **1MW/U** :

- 1) przeznaczenie podstawowe: teren zabudowy mieszkaniowej wielorodzinnej z dopuszczeniem funkcji usługowej;
- 2) wymienione w ust. 1 funkcje mogą występować łącznie lub samodzielnie;
- 3) zasady ochrony i kształtowania ładu przestrzennego, w tym parametry i wskaźniki zabudowy oraz zagospodarowania terenu:
 - a) wysokość zabudowy - do 15,0 m;
 - b) geometria dachu - kąt nachylenia głównych połaci dachu do 45°;
 - c) minimalna powierzchnia terenu biologicznie czynna - 30%;
- 4) dostępność komunikacyjna: obsługa obszaru **1MW/U** z drogi oznaczonej symbolem **016KDD** ;
- 5) zasady podziału nieruchomości: nie ustala się;
- 6) stawka procentowa, na podstawie której ustala się opłatę, o której mowa w art. 36 ust. 4 ustawy o planowaniu i zagospodarowaniu przestrzennym: ustala się stawkę 0%.

§ 16. Uchwala się ustalenia szczegółowe odnoszące się do przeznaczenia i sposobu zagospodarowania terenów oznaczonych na rysunku planu symbolami: **2U** , **18U** :

- 1) przeznaczenie: teren zabudowy usługowej;
- 2) dopuszcza się zabudowę mieszkaniową;
- 3) zasady ochrony i kształtowania ładu przestrzennego, w tym parametry i wskaźniki zabudowy oraz zagospodarowania terenu – parametry zabudowy:
 - wysokość zabudowy do 11,0 m;
 - geometria dachu - kąt nachylenia głównych połaci dachu do 45°;
 - dopuszczalna powierzchnia zabudowy terenu - do 70% powierzchni nieruchomości;
- 4) dostępność komunikacyjna:
 - a) do terenu oznaczonego symbolem **2U** z drogi oznaczonej symbolem **02KDL** ;

- b) do terenów oznaczonych symbolami 18U , z drogi oznaczonej symbolem 015KDD , 018KDD ;
- 5) zasady podziału nieruchomości: zalecana powierzchnia działki - 600,0 m² ;
- 6) stawka procentowa, na podstawie której ustala się opłatę, o której mowa w art. 36 ust. 4 ustawy o planowaniu i zagospodarowaniu przestrzennym: ustala się stawkę 30%.

§ 17. Uchwała się ustalenia szczegółowe odnoszące się do przeznaczenia i sposobu zagospodarowania terenu oznaczonego na rysunku planu symbolem 3KP :

- 1) przeznaczenie: teren komunikacji publicznej, w tym plac postojowy dla pojazdów i lądowisko;
- 2) zasady ochrony i kształtowania ładu przestrzennego, w tym parametry i wskaźniki zabudowy oraz zagospodarowania terenu;
 - a) zakaz lokalizacji budynków i urządzeń sprzecznych z funkcją terenu;
 - b) lokalizacja lądowiska i parkingu zgodnie z rysunkiem planu oraz przepisami odrębnymi;
- 3) dostępność komunikacyjna do terenu oznaczonego symbolem 3KP z dróg oznaczonych symbolami 016KDD i 02KDL ;
- 4) zasady podziału nieruchomości: nie ustala się;
- 5) stawka procentowa, na podstawie której ustala się opłatę, o której mowa w art. 36 ust. 4 ustawy o planowaniu i zagospodarowaniu przestrzennym: ustala się stawkę 0%.

§ 18. Uchwała się ustalenia szczegółowe odnoszące się do przeznaczenia i sposobu zagospodarowania terenów oznaczonych na rysunku planu symbolami 4MN/U , 6MN/U , 11MN/U , 12MN/U i 15M/NU :

- 1) przeznaczenie podstawowe: teren zabudowy mieszkaniowej jednorodzinnej z dopuszczeniem funkcji usługowej;
- 2) na działkach graniczących z drogami KDL, usługi mogą występować samodzielnie;
- 3) zasady ochrony i kształtowania ładu przestrzennego, w tym parametry i wskaźniki zabudowy oraz zagospodarowania terenu – parametry zabudowy budynków mieszkalnych, usługowych lub mieszkalno - usługowych:
 - wysokość zabudowy maksymalnie 12,0 m;
 - geometria dachu: kąt nachylenia głównych połaci dachu od 20° do 45°, pokrycie dachu dachówką ceramiczną lub materiałami dachówko podobnymi w odcieniach brązu i czerwieni, żółci, zieleni, szarości oraz czerni;
- 4) parametry zabudowy funkcji gospodarczej, garażowej:
 - a) wysokość zabudowy max 8,0 m - maksymalnie dwie kondygnacje nadziemne;
 - b) geometria dachu: kąt nachylenia głównych połaci dachu min 12°, pokrycie dachu dachówką ceramiczną lub materiałami dachówko podobnymi w odcieniach brązu i czerwieni, żółci, zieleni, szarości oraz czerni;
- 5) udział powierzchni biologicznie czynnej w powierzchni nieruchomości przeznaczonej pod zabudowę powinien wynosić nie mniej niż 30%;
- 6) dopuszczalna powierzchnia zabudowy nieruchomości nie może przekroczyć 70% jej powierzchni;
- 7) dostępność komunikacyjna:
 - a) do terenów oznaczonych symbolami 11MN/U , 12MN/U z drogi oznaczonej symbolem 011KDW ;
 - b) do terenu oznaczonego symbolem 6MN/U z ul. Borówkowej i ul. Jagodowej, z drogi oznaczonej symbolem 05KDW lub poprzez drogi wewnętrzne;
 - c) do terenu oznaczonego symbolem 4MN/U z drogi oznaczonej symbolem 02KDL ;
 - d) do terenu 15MN/U z dróg oznaczonych symbolami 012KDL i 013KDW ;

- 8) zasady podziału nieruchomości: zalecana powierzchnia działki przeznaczonej na budowę budynku - 600,0 m² ;
- 9) stawka procentowa, na podstawie której ustala się opłatę, o której mowa w art. 36 ust.4 ustawy o planowaniu i zagospodarowaniu przestrzennym: ustala się stawkę 30%.

§ 19. Uchwala się ustalenia szczegółowe odnoszące się do przeznaczenia i sposobu zagospodarowania terenu oznaczonego na rysunku planu symbolem **5UO** :

- 1) przeznaczenie: teren zabudowy usług oświaty i usług sportu (tj. szkoła, przedszkole, żłobek, urządzenia sportu i rekreacji itp.);
- 2) zasady ochrony i kształtowania ładu przestrzennego, w tym parametry i wskaźniki zabudowy oraz zagospodarowania terenu:
 - a) maksymalna wysokość zabudowy - do 15,0 m;
 - b) geometria dachu - kąt nachylenia głównych połaci dachu do 45°;
 - c) minimalna powierzchnia terenu biologicznie czynna - 30%;
- 3) dostępność komunikacyjna: obsługa obszaru **5UO** z drogi oznaczonej symbolem **01KDL** ;
- 4) zasady podziału nieruchomości: nie ustala się;
- 5) stawka procentowa, na podstawie której ustala się opłatę, o której mowa w art. 36 ust.4 ustawy o planowaniu i zagospodarowaniu przestrzennym: ustala się stawkę 0%.

§ 20. Uchwala się ustalenia szczegółowe odnoszące się do przeznaczenia i sposobu zagospodarowania terenów oznaczonych na rysunku planu symbolami **01KDL** , **02KDL** , **012KDL** :

- 1) przeznaczenie podstawowe: teren komunikacji publicznej, droga lokalna;
- 2) zasady ochrony i kształtowania ładu przestrzennego, w tym parametry i wskaźniki zabudowy oraz zagospodarowania terenu: dostępność do drogi nieograniczona;
- 3) zasady podziału nieruchomości: nie ustala się;
- 4) stawka procentowa, na podstawie której ustala się opłatę, o której mowa w art. 36 ust.4 ustawy o planowaniu i zagospodarowaniu przestrzennym: ustala się stawkę 0%.

§ 21. Uchwala się ustalenia szczegółowe odnoszące się do przeznaczenia i sposobu zagospodarowania terenów oznaczonych na rysunku planu symbolami: **7MN** , **8MN** , **9MN** , **10MN** , **13MN** , **16MN** , **17MN** :

- 1) przeznaczenie podstawowe: teren przeznaczony pod budowę mieszkaniową jednorodzinną;
- 2) na działkach graniczących z drogami KDL dopuszcza się funkcję usługową;
- 3) zasady ochrony i kształtowania ładu przestrzennego, w tym parametry i wskaźniki zabudowy oraz zagospodarowania terenu:
 - a) parametry zabudowy funkcji mieszkalnej:
 - wysokość zabudowy do 10,0 m;
 - geometria dachu: kąt nachylenia głównych połaci dachowych od 20° do 45°, pokrycie dachu dachówką ceramiczną lub materiałami dachówko podobnymi w odcieniach brązu, czerwieni, żółci, zieleni, szarości oraz czerni;
 - b) parametry zabudowy funkcji gospodarczej, garażowej:
 - wysokość zabudowy max 8,0 m - maksymalnie dwie kondygnacje nadziemne;
 - geometria dachu: kąt nachylenia głównych połaci dachowych min. 12°, pokrycie dachu dachówką ceramiczną lub materiałami dachówko podobnymi w odcieniach brązu i czerwieni, żółci, zieleni, szarości oraz czerni;
- 4) minimalna powierzchnia biologicznie czynna 30%;
- 5) dopuszczalna powierzchnia zabudowy 50%;

6) dopuszcza się zabudowę usługową lub usługowo - mieszkalną na działce, która graniczy z drogą lokalną oznaczoną symbolem **KDL** ;

7) dostępność komunikacyjna:

- a) do terenu oznaczonego symbolem **7MN** z dróg oznaczonych symbolami **04KDW** i **06KDW** ;
- b) do terenu oznaczonego symbolem **8MN** z dróg oznaczonych symbolami **06KDW** i **08KDW** ;
- c) do terenu oznaczonego symbolem **9MN** z dróg oznaczonych symbolami **08KDW** i **010KDD** ;
- d) do terenu oznaczonego symbolem **10MN** z drogi oznaczonej symbolem **010KDD** ;
- e) do terenu oznaczonego symbolem **16MN** z drogi oznaczonej symbolem **013KDD** ;
- f) do terenu oznaczonego symbolem **17MN** z drogi oznaczonej symbolem **013KDD** ;

8) zasady podziału nieruchomości: zalecana powierzchnia działki - 600,0 m² ;

9) stawka procentowa, na podstawie której ustala się opłatę, o której mowa w art. 36 ust. 4 ustawy o planowaniu i zagospodarowaniu przestrzennym: ustala się stawkę 30%.

§ 22. Uchwala się ustalenia szczegółowe odnoszące się do przeznaczenia i sposobu zagospodarowania terenu oznaczonego na rysunku planu symbolem **14ZP** :

- 1) przeznaczenie terenów: teren zieleni urządzonej;
- 2) zasady ochrony i kształtowania ładu przestrzennego, w tym parametry i wskaźniki zabudowy oraz zagospodarowania terenu:
 - a) zakaz zabudowy niezwiązanej z funkcją terenu;
 - b) dopuszcza się lokalizację obiektów małej architektury;
- 3) dostępność komunikacyjna z drogi oznaczonej symbolem **02KDL** ;
- 4) zasady podziału nieruchomości: nie ustala się;
- 5) stawka procentowa, na podstawie której ustala się opłatę, o której mowa w art. 36 ust. 4 ustawy o planowaniu i zagospodarowaniu przestrzennym: ustala się stawkę 0%.

§ 23. Uchwala się ustalenia szczegółowe odnoszące się do przeznaczenia i sposobu zagospodarowania terenów oznaczonych na rysunku planu symbolami **03KDW** , **04KDW** , **06KDW** , **08KDW** , **011KDW** , **013KDW** :

- 1) przeznaczenie podstawowe: teren komunikacji, droga wewnętrzna dojazdowa;
- 2) zasady ochrony i kształtowania ładu przestrzennego, w tym parametry i wskaźniki zabudowy oraz zagospodarowania terenu:
 - a) szerokość drogi w liniach rozgraniczających zgodnie z rysunkiem planu;
 - b) dostępność dla ruchu może być ograniczona przez gestora drogi;
 - c) ustala się nieograniczony dostęp dla realizacji i eksploatacji infrastruktury technicznej;
- 3) zasady podziału nieruchomości: nie ustala się;
- 4) stawka procentowa, na podstawie której ustala się opłatę, o której mowa w art. 36 ust.4 ustawy o planowaniu i zagospodarowaniu przestrzennym: ustala się stawkę 0%.

§ 24. Uchwala się ustalenia szczegółowe odnoszące się do przeznaczenia i sposobu zagospodarowania terenów oznaczonych na rysunku planu symbolami **09KDD** , **010KDD** , **015KDD** , **016KDD** , **018KDD** :

- 1) przeznaczenie podstawowe: teren komunikacji publicznej, droga dojazdowa;
- 2) zasady ochrony i kształtowania ładu przestrzennego, w tym parametry i wskaźniki zabudowy oraz zagospodarowania terenu:
 - a) szerokość drogi w liniach rozgraniczających zgodnie z rysunkiem planu;
 - b) dostępność do drogi nieograniczona;

- 3) zasady podziału nieruchomości: nie ustala się;
- 4) stawka procentowa, na podstawie której ustala się opłatę, o której mowa w art. 36 ust.4 ustawy o planowaniu i zagospodarowaniu przestrzennym: ustala się stawkę 0%.

§ 25. Uchwala się ustalenia szczegółowe odnoszące się do przeznaczenia i sposobu zagospodarowania terenów oznaczonych na rysunku planu symbolami **05KDX** , **07KDX** , **014KDX** , **017KDX** :

- 1) przeznaczenie podstawowe: teren ciągu pieszego;
- 2) zasady ochrony i kształtowania ładu przestrzennego, w tym parametry i wskaźniki zabudowy oraz zagospodarowania terenu:
 - a) szerokość w liniach rozgraniczających zgodnie z rysunkiem planu;
 - b) ruch pojazdów może odbywać się za zgodą gestora ciągu;
 - c) ustala się nieograniczony dostęp dla realizacji i eksploatacji infrastruktury technicznej;
 - d) dopuszcza się nasadzenie zieleni niskiej;
- 3) zasady podziału nieruchomości: nie ustala się;
- 4) stawka procentowa, na podstawie której ustala się opłatę, o której mowa w art. 36 ust.4 ustawy o planowaniu i zagospodarowaniu przestrzennym: ustala się stawkę 0%.

§ 26. Uchwala się ustalenia szczegółowe odnoszące się do przeznaczenia i sposobu zagospodarowania terenu oznaczonego na rysunku planu symbolem **21EE** :

- 1) przeznaczenie terenów: teren infrastruktury - elektroenergetyki;
- 2) dostępność komunikacyjna poprzez ciąg **017KDX** ;
- 3) zasady podziału nieruchomości: nie ustala się;
- 4) stawka procentowa, na podstawie których ustala się opłatę, o której mowa w art. 36 ust.4 ustawy o planowaniu i zagospodarowaniu przestrzennym: ustala się stawkę 0%.

Rozdział 4. Przepisy końcowe

§ 27. Wykonanie uchwały powierza się Burmistrzowi Miasta Chojnice.

§ 28. Uchwała wchodzi w życie po upływie 30 dni od dnia ogłoszenia w Dzienniku Urzędowym Województwa Pomorskiego.

**BURMISTRZ MIASTA
CHOJNICE
Stary Rynek 1
89-600 Chojnice**

Przewodniczący Rady
Miejskiej

Mirosław Janowski

Uzasadnienie

Uchwalenie w/w planu miejscowego ureguje gospodarkę przestrzenną w tej części miasta.

Opinia prawna

Projekt uchwały odpowiada przepisom prawa. Nie wnoszę uwag.


RADCA PRAWNY
mgr Józef Czapiewski
B/d 402

UCHWAŁA NR XVII/.../12
RADY MIEJSKIEJ W CHOJNICACH
z dnia 20 lutego 2012r.

w sprawie zbycia nieruchomości.

Na podstawie art.18 ust.2 pkt 9 lit. a ustawy z dnia 8 marca 1990r. o samorządzie gminnym (tekst jednolity: Dz.U. z 2001r. Nr 142, poz. 1591; z 2002r. Nr 23, poz. 220, Nr 62, poz. 558, Nr 113, poz. 984, Nr 214, poz. 1806, Nr 153, poz. 1271; z 2003r. Nr 80, poz. 717 i Nr 162, poz. 1568; z 2004r. Nr 102, poz. 1055, Nr 116, poz. 1203 i Nr 167, poz. 1759; z 2005r. Nr 172, poz. 1441 i Nr 175, poz. 1457; z 2006r. Nr 17, poz. 128 i Nr 181, poz. 1337; z 2007r. Nr 48, poz. 327, Nr 138, poz. 974 i Nr 173, poz. 1218; z 2008r. Nr 180, poz. 1111 i Nr 223, poz. 1458; z 2009r. Nr 52, poz. 420 i Nr 157, poz. 1241; z 2010r. Nr 28, poz. 142 i 146, Nr 40, poz. 230 i Nr 106, poz. 675 oraz z 2011r. Nr 21, poz. 113, Nr 117, poz. 679, Nr 134, poz. 777, Nr 149, poz. 887 i Nr 217, poz. 1281) oraz art. 37 ust. 1 ustawy z dnia 21 sierpnia 1997r. o gospodarce nieruchomościami (tekst jednolity: Dz.U. z 2010r. Nr 102, poz. 651, Nr 106, poz. 675, Nr 143, poz. 963, Nr 155, poz. 1043, Nr 197, poz. 1307 i Nr 200, poz. 1323 oraz z 2011r. Nr 64, poz. 341, Nr 106, poz. 622, Nr 115, poz. 673, Nr 129, poz. 732, Nr 130, poz. 762, Nr 135, poz. 789 Nr 163, poz. 981; Nr 187, poz. 1110 i Nr 224, poz. 1337) uchwala się, co następuje:

§ 1. Wyraża się zgodę na sprzedaż nieruchomości położonych w Chojnicach, będących własnością Gminy Miejskiej Chojnice stanowiących:

- 1) działkę o nr 150/4 o powierzchni 537 m², położoną w Chojnicach przy ul. Jarzębinowej, zapisaną w Księdze Wieczystej SL1C/00010553/8 Sądu Rejonowego w Chojnicach;
- 2) 2814 o powierzchni 1463 m², położoną w Chojnicach przy ul. Jarzębinowej, zapisaną w Księdze Wieczystej SL1C/00010553/8 Sądu Rejonowego w Chojnicach.

§ 2. Wykonanie uchwały powierza się Burmistrzowi Miasta Chojnice.

§ 3. Uchwała wchodzi w życie z dniem podjęcia.

BURMISTRZ MIASTA
CHOJNICE
Stary Rynek 1
89-600 Chojnice

Przewodniczący
Rady Miejskiej

Miroslaw Janowski

UZASADNIENIE

Przedmiotowa nieruchomość jest zbędna dla realizacji zadań własnych gminy.

Opinia prawna

Bez uwag. Dyrektor Generalny
Sekretarz Miasta

mgr Robert Wajlonis

UCHWAŁA NR XVII/.../12
RADY MIEJSKIEJ W CHOJNICACH
z dnia 20 lutego 2012r.

w sprawie zbycia nieruchomości.

Na podstawie art.18 ust.2 pkt 9 lit. a ustawy z dnia 8 marca 1990r. o samorządzie gminnym (tekst jednolity: Dz.U. z 2001r. Nr 142, poz. 1591; z 2002r. Nr 23, poz. 220, Nr 62, poz. 558, Nr 113, poz. 984, Nr 214, poz. 1806, Nr 153, poz. 1271; z 2003r. Nr 80, poz. 717 i Nr 162, poz. 1568; z 2004r. Nr 102, poz. 1055, Nr 116, poz. 1203 i Nr 167, poz. 1759; z 2005r. Nr 172, poz. 1441 i Nr 175, poz. 1457; z 2006r. Nr 17, poz. 128 i Nr 181, poz. 1337; z 2007r. Nr 48, poz. 327, Nr 138, poz. 974 i Nr 173, poz. 1218; z 2008r. Nr 180, poz. 1111 i Nr 223, poz. 1458; z 2009r. Nr 52, poz. 420 i Nr 157, poz. 1241; z 2010r. Nr 28, poz. 142 i 146, Nr 40, poz. 230 i Nr 106, poz. 675 oraz z 2011r. Nr 21, poz. 113, Nr 117, poz. 679, Nr 134, poz. 777, Nr 149, poz. 887 i Nr 217, poz. 1281) oraz art. 37 ust. 1 ustawy z dnia 21 sierpnia 1997r. o gospodarce nieruchomościami (tekst jednolity: Dz.U. z 2010r. Nr 102, poz. 651, Nr 106, poz. 675, Nr 143, poz. 963, Nr 155, poz. 1043, Nr 197, poz. 1307 i Nr 200, poz. 1323 oraz z 2011r. Nr 64, poz. 341, Nr 106, poz. 622, Nr 115, poz. 673, Nr 129, poz. 732, Nr 130, poz. 762, Nr 135, poz. 789 Nr 163, poz. 981; Nr 187, poz. 1110 i Nr 224, poz. 1337) uchwała się, co następuje:

§ 1. Wyraża się zgodę na sprzedaż nieruchomości położonej w Chojnicach, będącej własnością Gminy Miejskiej Chojnice, stanowiącej działkę o nr 696/84 o powierzchni 51 m², położoną w Chojnicach przy ul. Lichnowskiej, zapisaną w Księdze Wieczystej SL1C/00023651/9 Sądu Rejonowego w Chojnicach.

§ 2. W uchwale Nr XII/124/03 Rady Miejskiej w Chojnicach z dnia 22 września 2003r. w sprawie zbycia gruntów na uzupełnienie nieruchomości, w ust. 1 uchyla się lit. b.

§ 3. Wykonanie uchwały powierza się Burmistrzowi Miasta Chojnice.

§ 4. Uchwała wchodzi w życie z dniem podjęcia.

BURMISTRZ MIASTA
CHOJNICE
Stary Rynek 1
89-600 Chojnice

Przewodniczący
Rady Miejskiej

Mirostaw Janowski

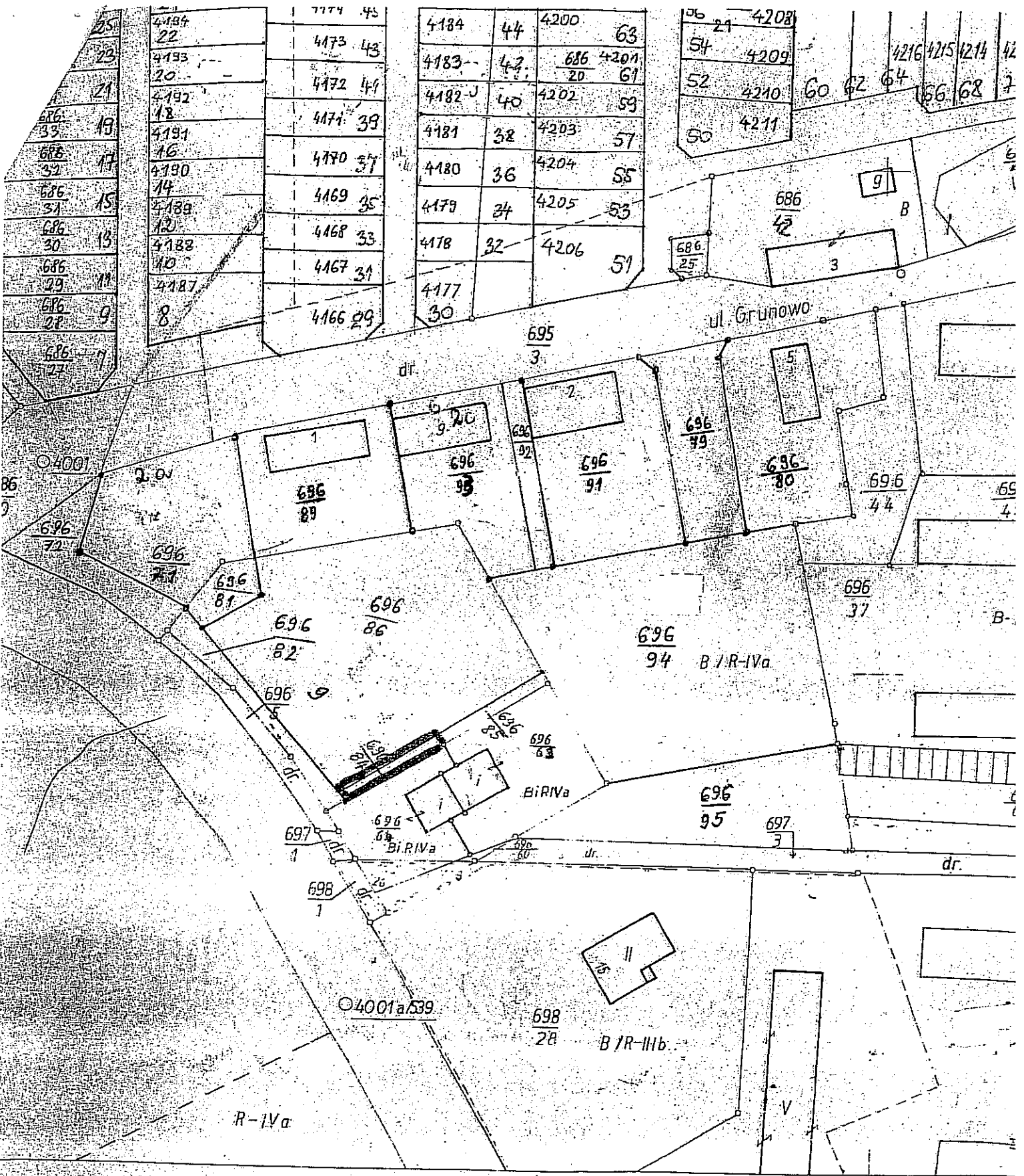
UZASADNIENIE

Przedmiotowa nieruchomość jest zbędna dla realizacji zadań własnych gminy.

Opinia prawna

Bez uwag. Dyrektor Generalny
Sekretarz Miasta

mgr Robert Wajlonis



[Handwritten signature]

04.1996

UCHWAŁA NR XVII/.../12
RADY MIEJSKIEJ W CHOJNICACH
z dnia 20 lutego 2012r.

w sprawie zbycia nieruchomości.

Na podstawie art.18 ust.2 pkt 9 lit. a ustawy z dnia 8 marca 1990r. o samorządzie gminnym (tekst jednolity: Dz.U. z 2001r. Nr 142, poz. 1591; z 2002r. Nr 23, poz. 220, Nr 62, poz. 558, Nr 113, poz. 984, Nr 214, poz. 1806, Nr 153, poz. 1271; z 2003r. Nr 80, poz. 717 i Nr 162, poz. 1568; z 2004r. Nr 102, poz. 1055, Nr 116, poz. 1203 i Nr 167, poz. 1759; z 2005r. Nr 172, poz. 1441 i Nr 175, poz. 1457; z 2006r. Nr 17, poz. 128 i Nr 181, poz. 1337; z 2007r. Nr 48, poz. 327, Nr 138, poz. 974 i Nr 173, poz. 1218; z 2008r. Nr 180, poz. 1111 i Nr 223, poz. 1458; z 2009r. Nr 52, poz. 420 i Nr 157, poz. 1241; z 2010r. Nr 28, poz. 142 i 146, Nr 40, poz. 230 i Nr 106, poz. 675 oraz z 2011r. Nr 21, poz. 113, Nr 117, poz. 679, Nr 134, poz. 777, Nr 149, poz. 887 i Nr 217, poz. 1281) oraz art. 37 ust. 1 ustawy z dnia 21 sierpnia 1997r. o gospodarce nieruchomościami (tekst jednolity: Dz.U. z 2010r. Nr 102, poz. 651, Nr 106, poz. 675, Nr 143, poz. 963, Nr 155, poz. 1043, Nr 197, poz. 1307 i Nr 200, poz. 1323 oraz z 2011r. Nr 64, poz. 341, Nr 106, poz. 622, Nr 115, poz. 673, Nr 129, poz. 732, Nr 130, poz. 762, Nr 135, poz. 789 Nr 163, poz. 981; Nr 187, poz. 1110 i Nr 224, poz. 1337) uchwala się, co następuje:

§ 1. Wyraża się zgodę na sprzedaż nieruchomości położonej w Chojnicach przy ul. Młodzieżowej 5, stanowiącej działkę o nr ewid. 495/49, zabudowaną budynkiem, zapisaną w KW SL1C/00018331/2 Sądu Rejonowego w Chojnicach.

§ 2. Wykonanie uchwały powierza się Burmistrzowi Miasta Chojnice.

§ 3. Uchwała wchodzi w życie z dniem podjęcia.

BURMISTRZ MIASTA
CHOJNICE
Stary Rynek 1
89-600 Chojnice

Przewodniczący
Rady Miejskiej

Mirostaw Janowski

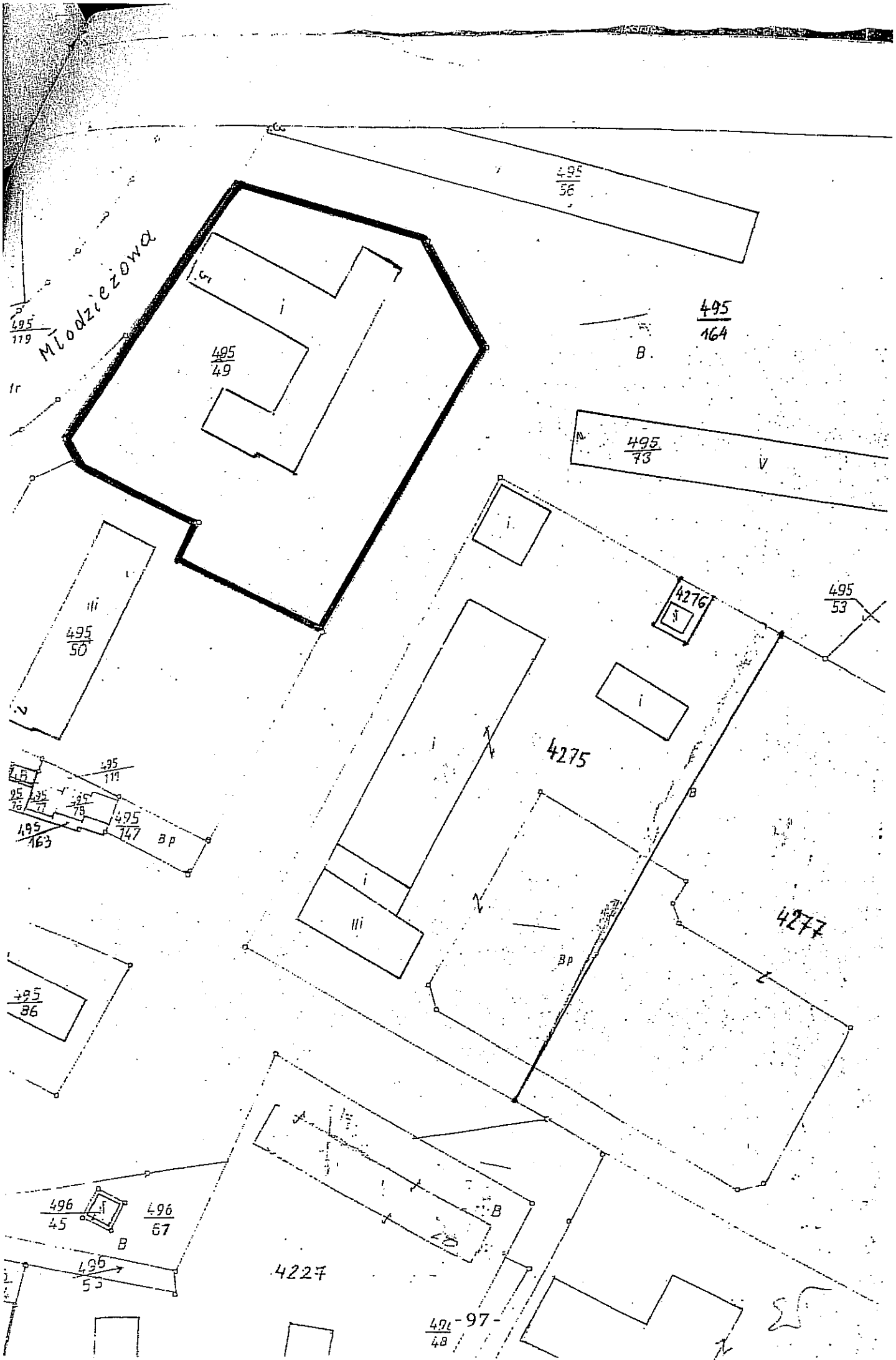
UZASADNIENIE

Przedmiotowa nieruchomość jest zbędna dla realizacji zadań własnych gminy.

Opinia prawna

Bez uwag. Dyrektor Generalny
Sekretarz Miasta

mgr Robert Wajlonis



$\frac{495}{56}$

$\frac{495}{164}$
B.

$\frac{495}{73}$
V

$\frac{495}{53}$

$\frac{495}{179}$

Młodzieżowa

$\frac{495}{49}$

$\frac{495}{50}$
III

4276
S

4275

$\frac{495}{119}$
 $\frac{25}{76}$ $\frac{25}{77}$ $\frac{25}{78}$
 $\frac{495}{163}$ $\frac{495}{147}$ Bp

4277

$\frac{495}{86}$

$\frac{496}{45}$ $\frac{496}{67}$
B

4227

491-97-
48

25

UCHWAŁA NR XVII/.../12
RADY MIEJSKIEJ W CHOJNICACH
z dnia 20 lutego 2012r.

w sprawie zbycia nieruchomości.

Na podstawie art.18 ust.2 pkt 9 lit. a ustawy z dnia 8 marca 1990r. o samorządzie gminnym (tekst jednolity: Dz.U. z 2001r. Nr 142, poz. 1591; z 2002r. Nr 23, poz. 220, Nr 62, poz. 558, Nr 113, poz. 984, Nr 214, poz. 1806, Nr 153, poz. 1271; z 2003r. Nr 80, poz. 717 i Nr 162, poz. 1568; z 2004r. Nr 102, poz. 1055, Nr 116, poz. 1203 i Nr 167, poz. 1759; z 2005r. Nr 172, poz. 1441 i Nr 175, poz. 1457; z 2006r. Nr 17, poz. 128 i Nr 181, poz. 1337; z 2007r. Nr 48, poz. 327, Nr 138, poz. 974 i Nr 173, poz. 1218; z 2008r. Nr 180, poz. 1111 i Nr 223, poz. 1458; z 2009r. Nr 52, poz. 420 i Nr 157, poz. 1241; z 2010r. Nr 28, poz. 142 i 146, Nr 40, poz. 230 i Nr 106, poz. 675 oraz z 2011r. Nr 21, poz. 113, Nr 117, poz. 679, Nr 134, poz. 777, Nr 149, poz. 887 i Nr 217, poz. 1281) oraz art. 37 ustawy z dnia 21 sierpnia 1997r. o gospodarce nieruchomościami (tekst jednolity: Dz.U. z 2010r. Nr 102, poz. 651, Nr 106, poz. 675, Nr 143, poz. 963, Nr 155, poz. 1043, Nr 197, poz. 1307 i Nr 200, poz. 1323 oraz z 2011r. Nr 64, poz. 341, Nr 106, poz. 622, Nr 115, poz. 673, Nr 129, poz. 732, Nr 130, poz. 762, Nr 135, poz. 789 Nr 163, poz. 981; Nr 187, poz. 1110 i Nr 224, poz. 1337) uchwała się, co następuje:

§ 1. Wyraża się zgodę na sprzedaż niżej wymienionych nieruchomości będących własnością Gminy Miejskiej Chojnice:

- 1) lokalu niemieszkalnego nr 1 o powierzchni użytkowej 69,24 m², zapisanego w KW SL1C/00046208/6, położonego na parterze budynku przy Placu Św. Jerzego 1 w Chojnicach, usytuowanego na nieruchomości pozostającej w użytkowaniu wieczystym, zapisanej w KW SL1C/00001968/4, do którego przynależy pomieszczenie o powierzchni użytkowej 3,88 m² wraz z udziałem do 7312/18797 części w nieruchomości wspólnej;
- 2) lokalu niemieszkalnego nr 2 o powierzchni użytkowej 109,5 m², zapisanego w KW SL1C/00046233/0, położonego na parterze budynku przy Placu Niepodległości 1-2 w Chojnicach, usytuowanego na nieruchomości pozostającej w użytkowaniu wieczystym, zapisanej w KW SL1C/00002208/6 wraz z udziałem do 131/1000 części w nieruchomości wspólnej;
- 3) lokalu niemieszkalnego nr 1 o powierzchni użytkowej 21,53 m², zapisanego w KW SL1C/00046209/3, położonego na parterze budynku przy ul. Kościuszki 24 w Chojnicach, usytuowanego na nieruchomości pozostającej w użytkowaniu wieczystym, zapisanej w KW SL1C/00004066/2 wraz z udziałem do 2153/21094 części w nieruchomości wspólnej;
- 4) lokalu niemieszkalnego nr 1 o powierzchni użytkowej 90,2 m², zapisanego w KW SL1C/00046210/3, położonego na parterze budynku przy Placu Niepodległości 8 w Chojnicach, usytuowanego na nieruchomości pozostającej w użytkowaniu wieczystym, zapisanej w KW SL1C/00021157/2, do którego przynależą pomieszczenia o powierzchni 23,3 m² wraz z udziałem do 693/10000 części w nieruchomości wspólnej;

- 5) lokalu niemieszkalnego nr 2 o powierzchni użytkowej 50,3 m², zapisanego w KW SL1C/00046212/7, położonego na parterze budynku przy ul. Kościuszki 29 w Chojnicach, usytuowanego na nieruchomości pozostającej w użytkowaniu wieczystym, zapisanej w KW SL1C/00021157/2 wraz z udziałem do 307/10000 części w nieruchomości wspólnej;
- 6) lokalu niemieszkalnego nr 3 o powierzchni użytkowej 141,26 m², zapisanego w KW SL1C/00046211/0, położonego na parterze budynku przy Placu Niepodległości 8 w Chojnicach, usytuowanego na nieruchomości pozostającej w użytkowaniu wieczystym, zapisanej w KW SL1C/00021157/2 wraz z udziałem do 861/10000 części w nieruchomości wspólnej.

§ 2. Uchyła się:

- 1) uchwałę Nr XI/127/11 Rady Miejskiej w Chojnicach z dnia 12 września 2011r. w sprawie sprzedaży lokali, zmienioną uchwałą Nr XIV/155/11 Rady Miejskiej w Chojnicach z dnia 28 listopada 2011r.;
- 2) uchwałę Nr XII/130/11 Rady Miejskiej w Chojnicach z dnia 5 października 2011r. w sprawie sprzedaży lokali, zmienioną uchwałą Nr XIV/158/11 Rady Miejskiej w Chojnicach z dnia 28 listopada 2011r.

§ 3. Wykonanie uchwały powierza się Burmistrzowi Miasta Chojnice.

§ 4. Uchwała wchodzi w życie z dniem podjęcia.

BURMISTRZ MIASTA
CHOJNICE
Stary Rynek 1
89-600 Chojnice

Przewodniczący
Rady Miejskiej

Miroslaw Janowski

UZASADNIENIE

Uchwały w sprawie zbycia lokali Nr XI/127/11 z dnia 12 września 2011r. oraz Nr XII/130/11 z 5 października 2011r. opierały się o domniemany stan faktyczny i prawny, jaki miał powstać po przyjęciu tych lokali w darowiznie od ZGM Sp. z o.o.

Lokale te – zgodnie z zasadą prawa cywilnego – stanowiły odrębny od gruntu przedmiot własności ZGM Sp. z o.o. Z każdym lokalem związany był stosowny udział w prawie użytkowania wieczystego nieruchomości gruntowej, na której był posadowiony budynek. Własność gruntu przysługiwała Gminie M. Chojnice.

Przygotowując uchwałę o sprzedaży lokali zakładano, że po nabyciu lokalu przez Gminę Miejską Chojnice wygaśnie prawo użytkowania wieczystego, jako, że właściciel nieruchomości gruntowej nie może być jednocześnie jej użytkownikiem wieczystym, więc po przyjęciu darowizny Gmina Miejska Chojnice byłaby właścicielem lokalu oraz udziału w gruncie z nim związanego.

Jednak w toku dalszych prac nad transakcją przyjęcia darowizny, uznano że w tym stanie prawnym ma zastosowanie interpretacja przepisu dokonana przez Sąd Najwyższy w uchwale składu siedmiu sędziów z dnia 29 października 2002r., III CZP

47/02, zgodnie z którą dopuszczalne jest zniesienie współwłasności na mocy orzeczenia sądowego przez ustanowienie odrębnej własności lokali w budynku wielomieszkaniowym, położonym na gruncie gminy, stanowiącym przedmiot współużytkowania wieczystego tej gminy oraz innych osób, które udziały we współużytkowaniu nabyły wraz z udziałami we współwłasności budynku. Oznacza to, że w sytuacji, gdy budynek będący przedmiotem współwłasności jest – na podstawie art. 235 § 1 k. c. - przedmiotem odrębnej własności, to zniesienie współwłasności budynku jest możliwe tylko z jednoczesnym zniesieniem wspólności prawa użytkowania wieczystego. Zgodnie bowiem z art. 235 § 2 k.c., przysługująca użytkownikowi wieczystemu własność budynku posadowionego na użytkowanym gruncie jest prawem związanym z użytkowaniem wieczystym. Stanowisko takie zajął również sąd dokonując w księdze wieczystej wpisu prawa własności lokalu oraz prawa wieczystego użytkowania udziału w gruncie z nimi związanego.

Sytuacja, w której Miastu Chojnice może przysługiwać jednocześnie własność gruntu i prawo użytkowania wieczystego udziału w gruncie nie była uwzględniona w uchwałach dotyczących sprzedaży lokali.

W związku z tym zachodzi konieczność podjęcia uchwały o sprzedaży w formie, która uwzględnia zaistniały stan prawny.

Opinia prawna

Bez uwag. Dyrektor Generalny
Sekretarz Miasta

mgr Robert Wajlonis

UCHWAŁA NR XVII/.../12
RADY MIEJSKIEJ W CHOJNICACH
z dnia 20 lutego 2012r.

**w sprawie przyznania najemcom lub dzierżawcom pierwszeństwa
w nabyciu lokali niemieszkalnych.**

Na podstawie art.18 ust.2 pkt 9 lit. a ustawy z dnia 8 marca 1990r. o samorządzie gminnym (tekst jednolity: Dz.U. z 2001r. Nr 142, poz. 1591; z 2002r. Nr 23, poz. 220, Nr 62, poz. 558, Nr 113, poz. 984, Nr 214, poz. 1806, Nr 153, poz. 1271; z 2003r. Nr 80, poz. 717 i Nr 162, poz. 1568; z 2004r. Nr 102, poz. 1055, Nr 116, poz. 1203 i Nr 167, poz. 1759; z 2005r. Nr 172, poz. 1441 i Nr 175, poz. 1457; z 2006r. Nr 17, poz. 128 i Nr 181, poz. 1337; z 2007r. Nr 48, poz. 327, Nr 138, poz. 974 i Nr 173, poz. 1218; z 2008r. Nr 180, poz. 1111 i Nr 223, poz. 1458; z 2009r. Nr 52, poz. 420 i Nr 157, poz. 1241; z 2010r. Nr 28, poz. 142 i 146, Nr 40, poz. 230 i Nr 106, poz. 675 oraz z 2011r. Nr 21, poz. 113, Nr 117, poz. 679, Nr 134, poz. 777, Nr 149, poz. 887 i Nr 217, poz. 1281) oraz art. 34 ust. 6 ustawy z dnia 21 sierpnia 1997r. o gospodarce nieruchomościami (tekst jednolity: Dz.U. z 2010r. Nr 102, poz. 651, Nr 106, poz. 675, Nr 143, poz. 963, Nr 155, poz. 1043, Nr 197, poz. 1307 i Nr 200, poz. 1323 oraz z 2011r. Nr 64, poz. 341, Nr 106, poz. 622, Nr 115, poz. 673, Nr 129, poz. 732, Nr 130, poz. 762, Nr 135, poz. 789, Nr 163, poz. 981; Nr 187, poz. 1110 i Nr 224, poz. 1337) uchwala się, co następuje:

§ 1. Na zasadach określonych w niniejszej uchwale, najemcom lub dzierżawcom lokali niemieszkalnych będących własnością Gminy Miejskiej Chojnice przyznaje się, w przypadku ich sprzedaży, pierwszeństwo w nabyciu najmowanych lub wydzierżawionych przez nich lokali niemieszkalnych, przeznaczonych do sprzedaży na mocy uchwały Nr XVII/.../12 Rady Miejskiej w Chojnicach z dnia 20 lutego 2012r.

§ 2. Ustala się następujące warunki uprawniające najemcę lub dzierżawcę do nabycia lokalu niemieszkalnego z zastosowaniem przyznanego pierwszeństwa:

- 1) Pierwszeństwo w nabyciu przysługuje osobie będącej najemcą lub dzierżawcą sprzedawanego lokalu;
- 2) Najemca lub dzierżawca może skorzystać z pierwszeństwa przy nabyciu tylko jednego lokalu niemieszkalnego;
- 3) Pierwszeństwo przysługuje najemcom lub dzierżawcom, którzy złożą wnioski o nabycie zbywanych lokali w terminie 21 dni od dnia zawiadomienia o przeznaczeniu lokali niemieszkalnych do sprzedaży;
- 4) Wniosek o nabycie lokalu niemieszkalnego musi zawierać oświadczenie osoby korzystającej z pierwszeństwa o wyrażeniu zgody na zapłatę ceny sprzedaży lokalu, przy czym cena sprzedaży lokalu nie może być mniejsza niż wartość lokalu ustalona przez rzeczoznawcę majątkowego;
- 5) Najemca lub dzierżawca obowiązany jest do podpisania protokołu sprzedaży w ciągu 28 dni od dnia zawiadomienia o przeznaczeniu lokalu niemieszkalnego do sprzedaży;
- 6) Cena sprzedawanego lokalu podlega zapłacie nie później niż do dnia zawarcia umowy przenoszącej własność;

- 7) Burmistrz powiadomi nabywcę o miejscu i terminie zawarcia umowy sprzedaży, przy czym wyznaczony termin nie może być krótszy niż 7 dni od dnia doręczenia zawiadomienia;
- 8) Jeżeli osoba ustalona jako nabywca nieruchomości nie przystąpi do zawarcia umowy w miejscu i terminie podanych w zawiadomieniu, o którym mowa wyżej, sprzedająca może odstąpić od zawarcia umowy.

§ 3. Uchyła się:

- 1) uchwałą Nr XXXIII/381/01 Rady Miejskiej w Chojnicach z dnia 11 czerwca 2001r. w sprawie przyznania pierwszeństwa w nabyciu lokali użytkowych przeznaczonych do zbycia ich najemcom lub dzierżawcom;
- 2) uchwałą Nr XI/128/11 Rady Miejskiej w Chojnicach z dnia 12 września 2011r. w sprawie przyznania najemcom lub dzierżawcom pierwszeństwa w nabyciu lokali niemieszkalnych, zmienionej uchwałą Nr XIV/156/11 Rady Miejskiej w Chojnicach z dnia 28 listopada 2011r. i Nr XV/174/11 Rady Miejskiej w Chojnicach z dnia 19 grudnia 2011r.;
- 3) uchwałą Nr XII/131/11 Rady Miejskiej w Chojnicach z dnia 5 października 2011r. w sprawie przyznania najemcom lub dzierżawcom pierwszeństwa w nabyciu lokali niemieszkalnych, zmienionej uchwałą Nr XV/174/11 Rady Miejskiej w Chojnicach z dnia 19 grudnia 2011r.

§ 4. Wykonanie uchwały powierza się Burmistrzowi Miasta Chojnice.

§ 5. Uchwała wchodzi w życie z dniem podjęcia.

BURMISTRZ MIASTA
CHOJNICE
Stary Rynek 1
89-600 Chojnice

Przewodniczący
Rady Miejskiej

Miroslaw Janowski

UZASADNIENIE

Uchylenie uchwał wymienionych w § 2 i ponowne podjęcie uchwały w sprawie przyznania pierwszeństwa jest skutkiem uchylenia i ponownego podjęcia uchwały o zbyciu przedmiotowych lokali.

Opinia prawna

Bez uwag.

Dyrektor Generalny
Sekretarz Miasta

mgr Robert Wasilonis

UCHWAŁA NR XVII/.../12
RADY MIEJSKIEJ W CHOJNICACH
z dnia 20 lutego 2012r.

w sprawie wyrażenia zgody na obciążenie nieruchomości hipoteką.

Na podstawie art.18 ust.2 pkt 9 lit. a ustawy z dnia 8 marca 1990r. o samorządzie gminnym (tekst jednolity: Dz.U. z 2001r. Nr 142, poz. 1591; z 2002r. Nr 23, poz. 220, Nr 62, poz. 558, Nr 113, poz. 984, Nr 214, poz. 1806, Nr 153, poz. 1271; z 2003r. Nr 80, poz. 717 i Nr 162, poz. 1568; z 2004r. Nr 102, poz. 1055, Nr 116, poz. 1203 i Nr 167, poz. 1759; z 2005r. Nr 172, poz. 1441 i Nr 175, poz. 1457; z 2006r. Nr 17, poz. 128 i Nr 181, poz. 1337; z 2007r. Nr 48, poz. 327, Nr 138, poz. 974 i Nr 173, poz. 1218; z 2008r. Nr 180, poz. 1111 i Nr 223, poz. 1458; z 2009r. Nr 52, poz. 420 i Nr 157, poz. 1241; z 2010r. Nr 28, poz. 142 i 146, Nr 40, poz. 230 i Nr 106, poz. 675 oraz z 2011r. Nr 21, poz. 113, Nr 117, poz. 679, Nr 134, poz. 777, Nr 149, poz. 887 i Nr 217, poz. 1281) uchwała się, co następuje:

§ 1. Wyraża się zgodę na obciążenie hipoteką następujących nieruchomości, będących własnością Gminy Miejskiej Chojnice, jako zabezpieczenie kredytu zaciągniętego przez nabywców, którzy są najemcami przedmiotowych lokali:

- 1) lokalu niemieszkalnego nr 1 o pow. użytkowej 69,24 m², położonego na parterze budynku przy Placu Św. Jerzego 1, zapisanego w KW SL1C/00046208/6 Sądu Rejonowego w Chojnicach, w Chojnicach, usytuowanego na nieruchomości pozostającej w użytkowaniu wieczystym, do którego przynależy pomieszczenie o pow. 3,88 m² wraz z udziałem do 7312/18797 części w nieruchomości wspólnej,
- 2) lokalu niemieszkalnego nr 2 o pow. użytkowej 50,30 m², położonego na parterze budynku przy ul. Kościuszki 29 w Chojnicach, zapisanego w KW SL1C/00046212/7 Sądu Rejonowego w Chojnicach usytuowanego na nieruchomości pozostającej w użytkowaniu wieczystym wraz z udziałem do 0,0307 części w nieruchomości wspólnej;
- 3) lokalu niemieszkalnego nr 3 o pow. użytkowej 141,26 m², położonego na parterze budynku przy Placu Niepodległości 8 w Chojnicach, zapisanego w KW SL1C/00046211/0 Sądu Rejonowego w Chojnicach usytuowanego na nieruchomości pozostającej w użytkowaniu wieczystym wraz z udziałem do 0,0861 części w nieruchomości wspólnej.

§ 2. Uchyła się uchwałę Nr XV/173/11 Rady Miejskiej w Chojnicach z dnia 19 grudnia 2011r. w sprawie wyrażenia zgody na obciążenie nieruchomości hipoteką.

§ 3. Wykonanie uchwały powierza się Burmistrzowi Miasta Chojnice.

§ 4. Uchwała wchodzi w życie z dniem podjęcia.

BURMISTRZ MIASTA
CHOJNICE
Stary Rynek 1
89-600 Chojnice

Przewodniczący
Rady Miejskiej

Mirosław Janowski

Uzasadnienie

Kredyt na zakup nieruchomości powinien być zabezpieczony poprzez ustanowienie hipoteki. Do czasu zawarcia notarialnej umowy przyrzeczonej nieruchomości będą własnością Gminy i jej obciążenie wymaga zgody Rady Miejskiej Chojnice. Treść uchwalanej zgodna jest z treścią uchylonej uchwały.

Ponowne jej podjęcie spowodowane jest ponownym podjęciem uchwał dotyczących zbycia lokali i podyktowane jest koniecznością zapewnienia ciągłości czynnościom podjętym uprzednio.

Opinia prawna

Bez uwag.

Dyrektor Generalny
Sekretarz Miasta

mgr Robert Wajlonis