

Uchwała Nr XX/254/08
Rady Miejskiej w Chojnicach
z dnia 25 sierpnia 2008r.

w sprawie przystąpienia do sporządzenia miejscowego planu zagospodarowania przestrzennego terenów usług oświaty przy ulicach: Budowlanych, Grunwaldzkiej, Reymonta, Wyszyńskiego w Chojnicach.

Na podstawie art. 18 ust. 2 pkt. 15 ustawy z dnia 8 marca 1990r. o samorządzie gminnym (tekst jednolity: Dz.U. z 2001r. Nr 142, poz. 1591; z 2002r. Nr 23, poz. 220, Nr 62, poz. 558, Nr 113, poz. 984, Nr 214, poz. 1806, Nr 153, poz. 1271; z 2003r. Nr 80, poz. 717 i Nr 162, poz. 1568; z 2004r. Nr 102, poz. 1055, Nr 116, poz. 1203 i Nr 167, poz. 1759; z 2005r. Nr 172, poz. 1441 i Nr 175, poz. 1457; z 2006r. Nr 17, poz. 128 i Nr 181, poz. 1337 oraz z 2007r. Nr 48, poz. 327, Nr 138, poz. 974 i Nr 173, poz. 1218) oraz art. 14 ust. 1, 2 i 4 ustawy z dnia 27 marca 2003 r. o planowaniu i zagospodarowaniu przestrzennym (Dz.U. Nr 80, poz. 717; z 2004r. Nr 6, poz. 41 i Nr 141, poz. 1492; z 2005r. Nr 113, poz. 954 i Nr 130, poz. 1087; z 2006r. Nr 45, poz. 319 i Nr 225, poz. 1635; z 2007r. Nr 127, poz. 880 oraz z 2008r. Nr 123, poz. 803)

uchwała się, co następuje:

- § 1. Przystąpić do sporządzenia miejscowego planu zagospodarowania przestrzennego terenów usług oświaty przy ulicach: Budowlanych, Grunwaldzkiej, Reymonta, Wyszyńskiego w Chojnicach.
- § 2. Integralną część uchwały stanowią 4 załączniki do uchwały, na których naniesiono granice terenów objętych opracowaniem planu miejscowego.
- § 3. W planie miejscowym należy określić obowiązkowo wymagania art. 15 ust. 2 ustawy o planowaniu i zagospodarowaniu przestrzennym.
- § 4. W planie miejscowym należy określić w zależności od potrzeb wymagania art. 15 ust. 3 ustawy o planowaniu i zagospodarowaniu przestrzennym.
- § 5. Wykonanie uchwały powierzyć Burmistrzowi Miasta Chojnice.
- § 6. Uchwała wchodzi w życie z dniem podjęcia.

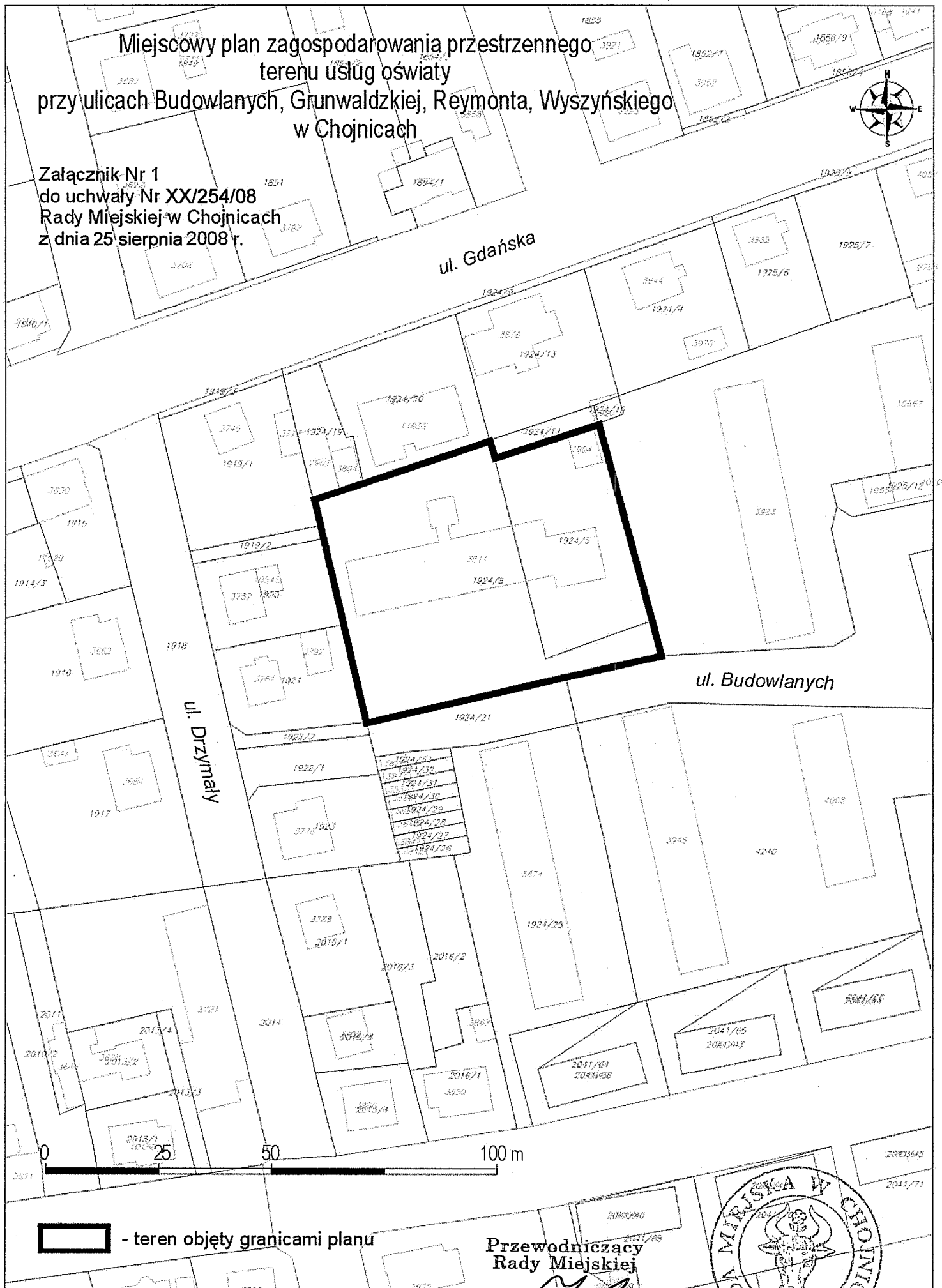
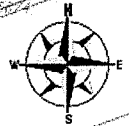


Przewodniczący
Rady Miejskiej

Miroslaw Janowski

Miejscowy plan zagospodarowania przestrzennego
terenu usług oświaty
przy ulicach Budowlanych, Grunwaldzkiej, Reymonta, Wyszyńskiego
w Chojnicach

Załącznik Nr 1
do uchwały Nr XX/254/08
Rady Miejskiej w Chojnicach
z dnia 25 sierpnia 2008 r.



 - teren objęty granicami planu

Przewodniczący
Rady Miejskiej

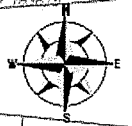
Mirosław Janowski



Miejscowy plan zagospodarowania przestrzennego
terenu usług oświaty

przy ulicach Budowlanych, Grunwaldzkiej, Reymonta, Wyszyńskiego
w Chojnicach

ul. Sukienników



Załącznik Nr 2
do uchwały Nr XX/254/08
Rady Miejskiej w Chojnicach
z dnia 25 sierpnia 2008 r.

ul. Grunwaldzka

ul. Bankowa

0 25 50 100 m

 - teren objęty granicami planu

Przewodniczący
Rady Miejskiej

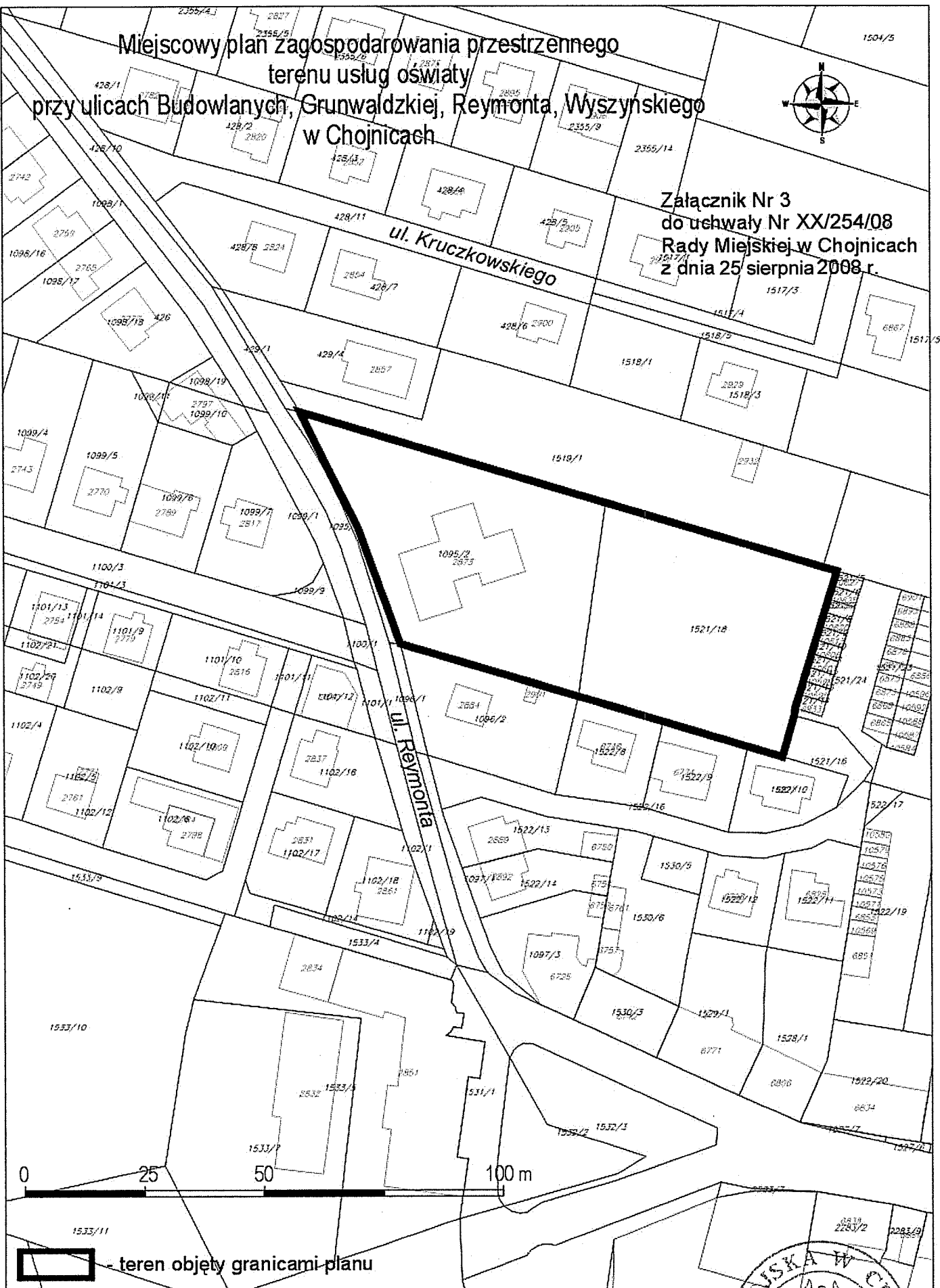
Mirosław Janowski



Miejscowy plan zagospodarowania przestrzennego
terenu usług oświaty
przy ulicach Budowlanych, Grunwaldzkiej, Reymonta, Wyszyńskiego
w Chojnicach



Załącznik Nr 3
do uchwały Nr XX/254/08
Rady Miejskiej w Chojnicach
z dnia 25 sierpnia 2008 r.



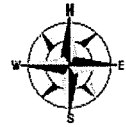
 - teren objęty granicami planu

Przewodniczący
Rady Miejskiej

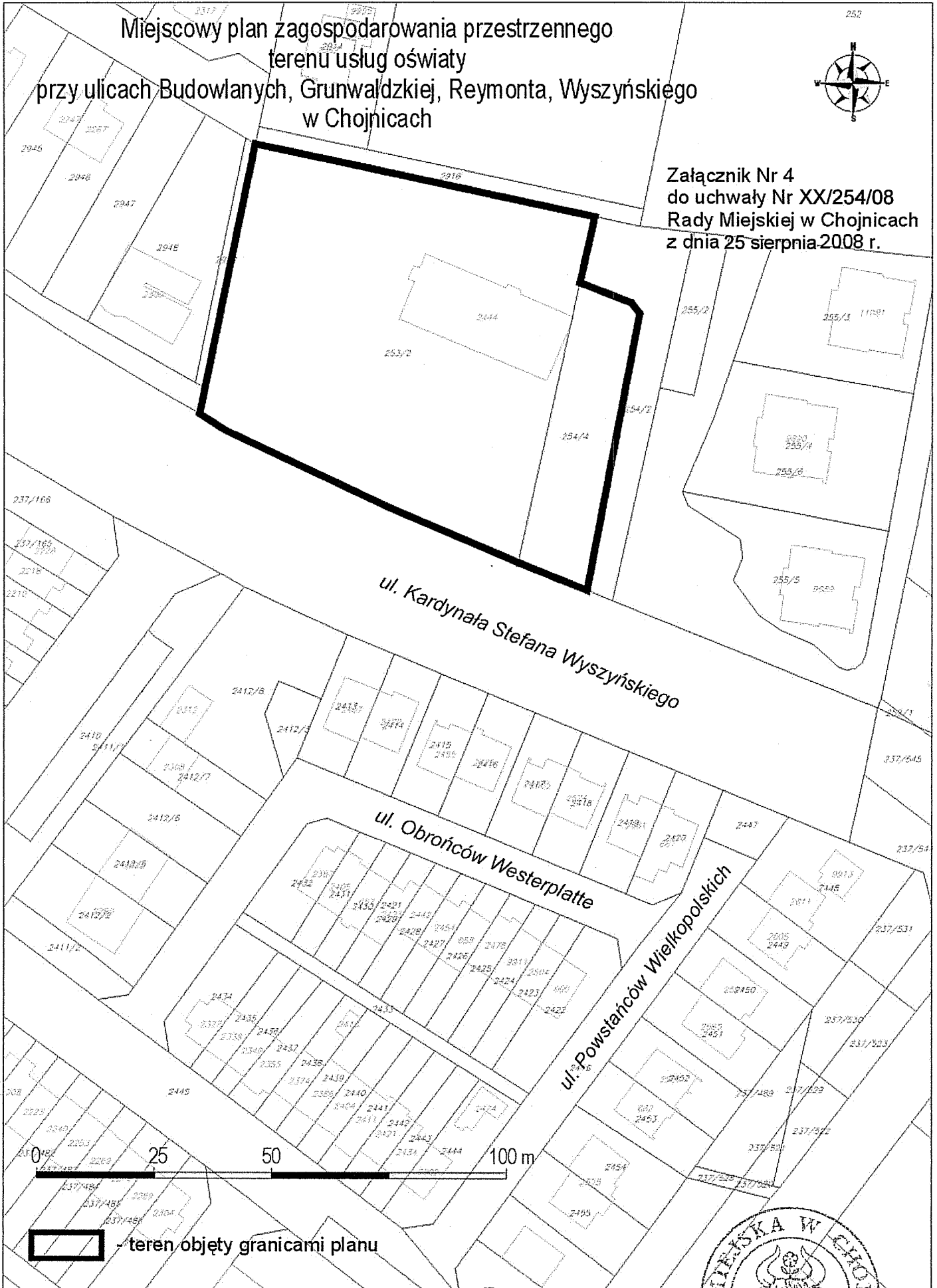
Mirosław Janowski




Miejscowy plan zagospodarowania przestrzennego
terenu usług oświaty
przy ulicach Budowlanych, Grunwaldzkiej, Reymonta, Wyszyńskiego
w Chojnicach



Załącznik Nr 4
do uchwały Nr XX/254/08
Rady Miejskiej w Chojnicach
z dnia 25 sierpnia 2008 r.



 - teren objęty granicami planu

Przewodniczący
Rady Miejskiej


Mirosław Janowski

